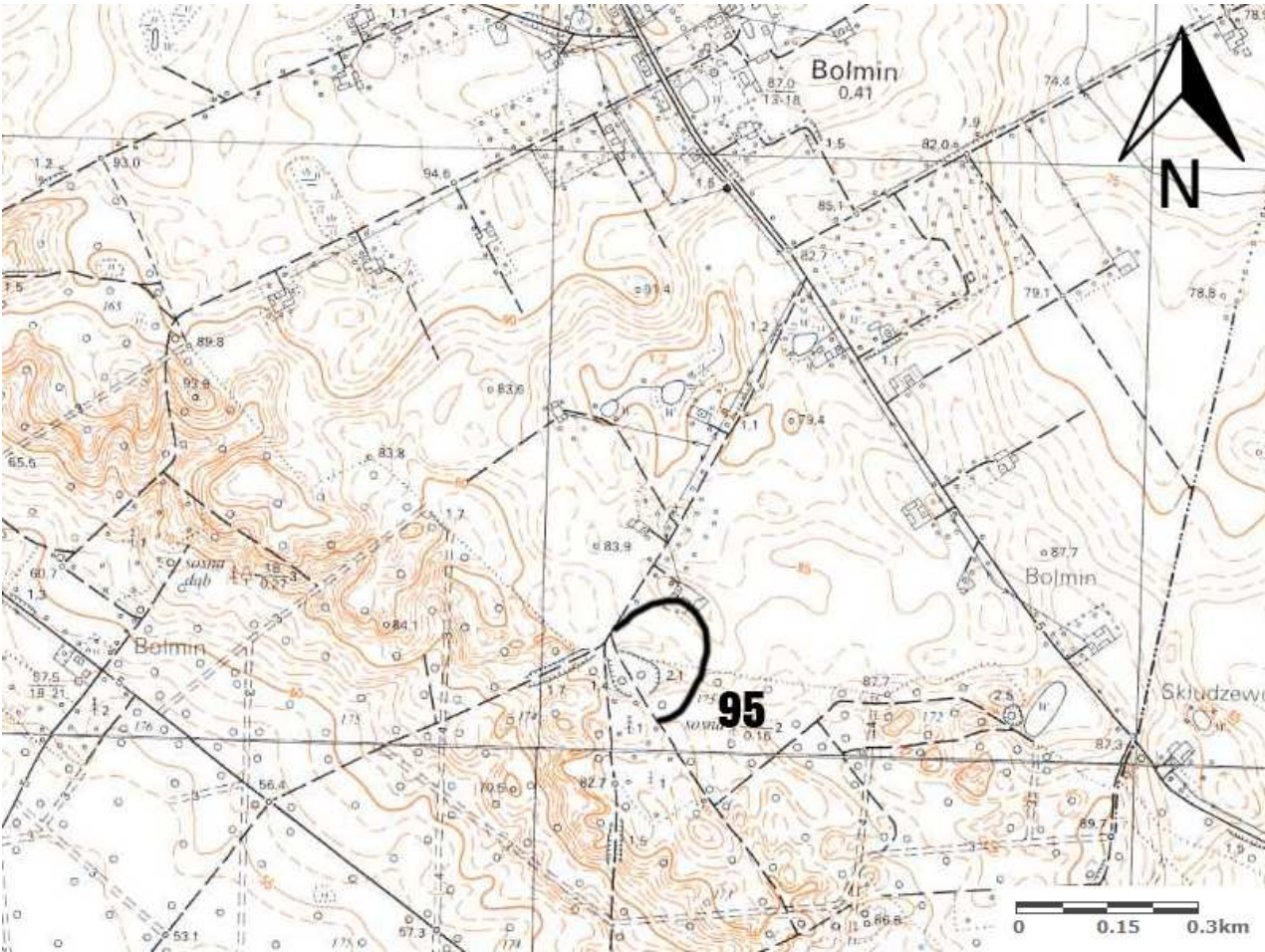

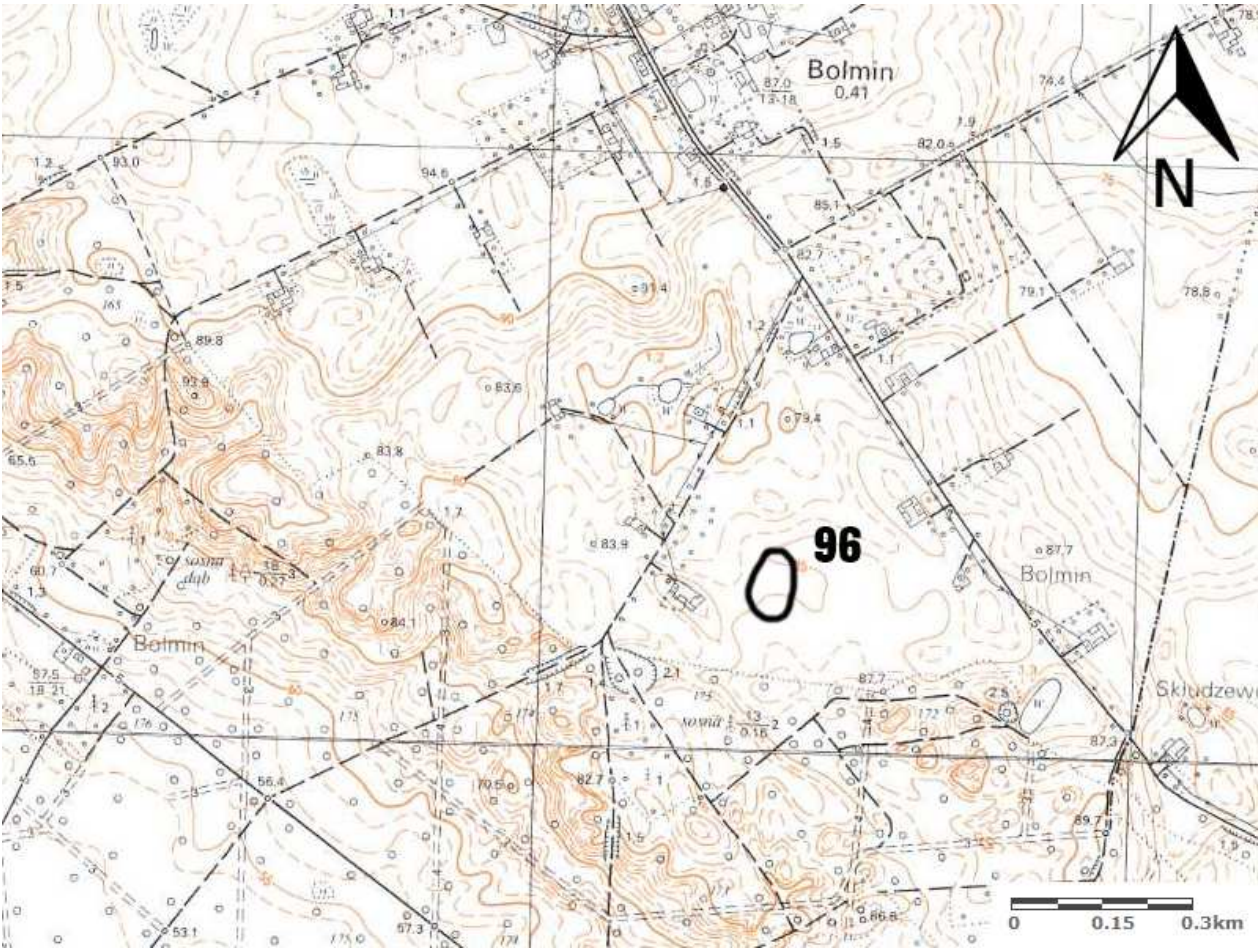
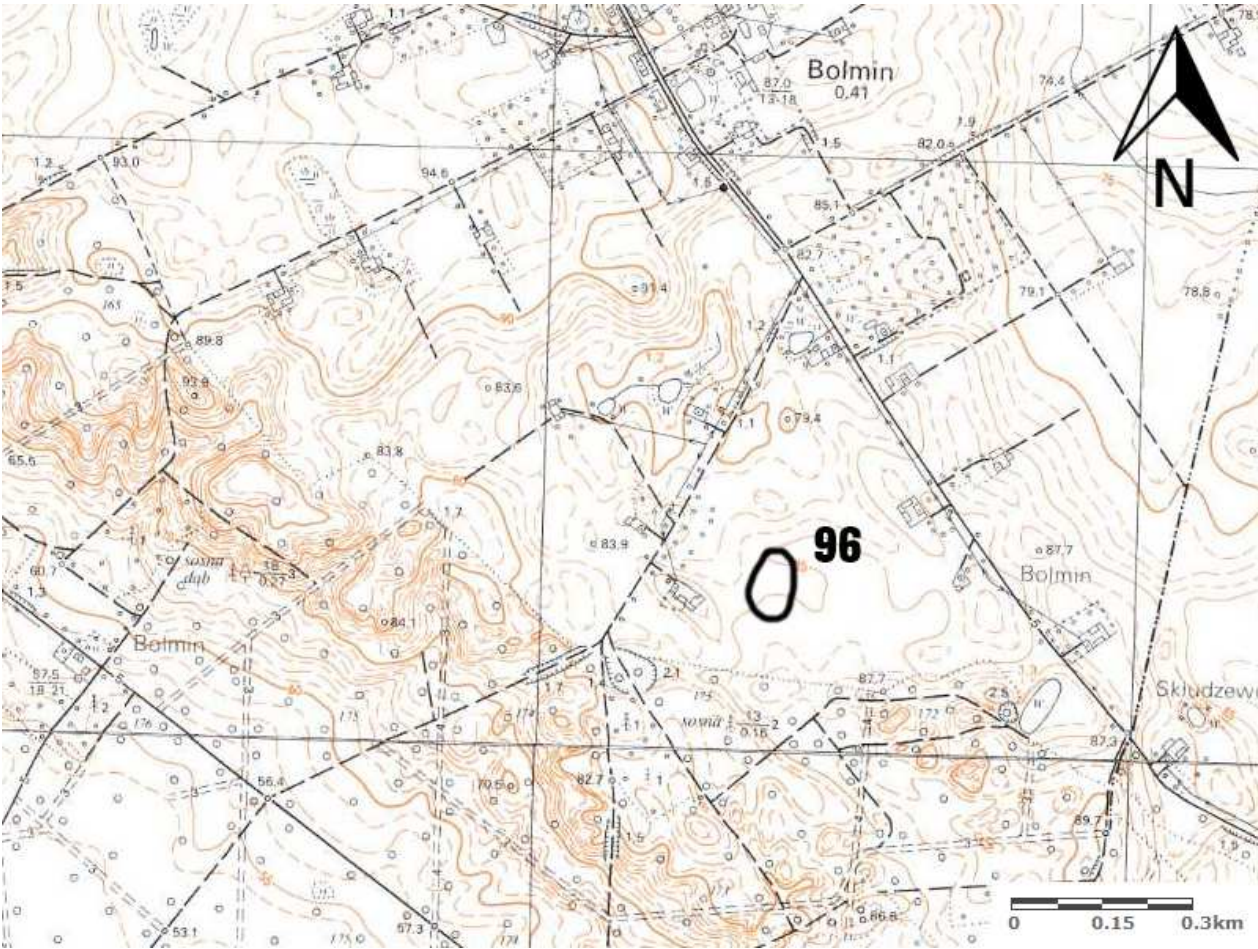



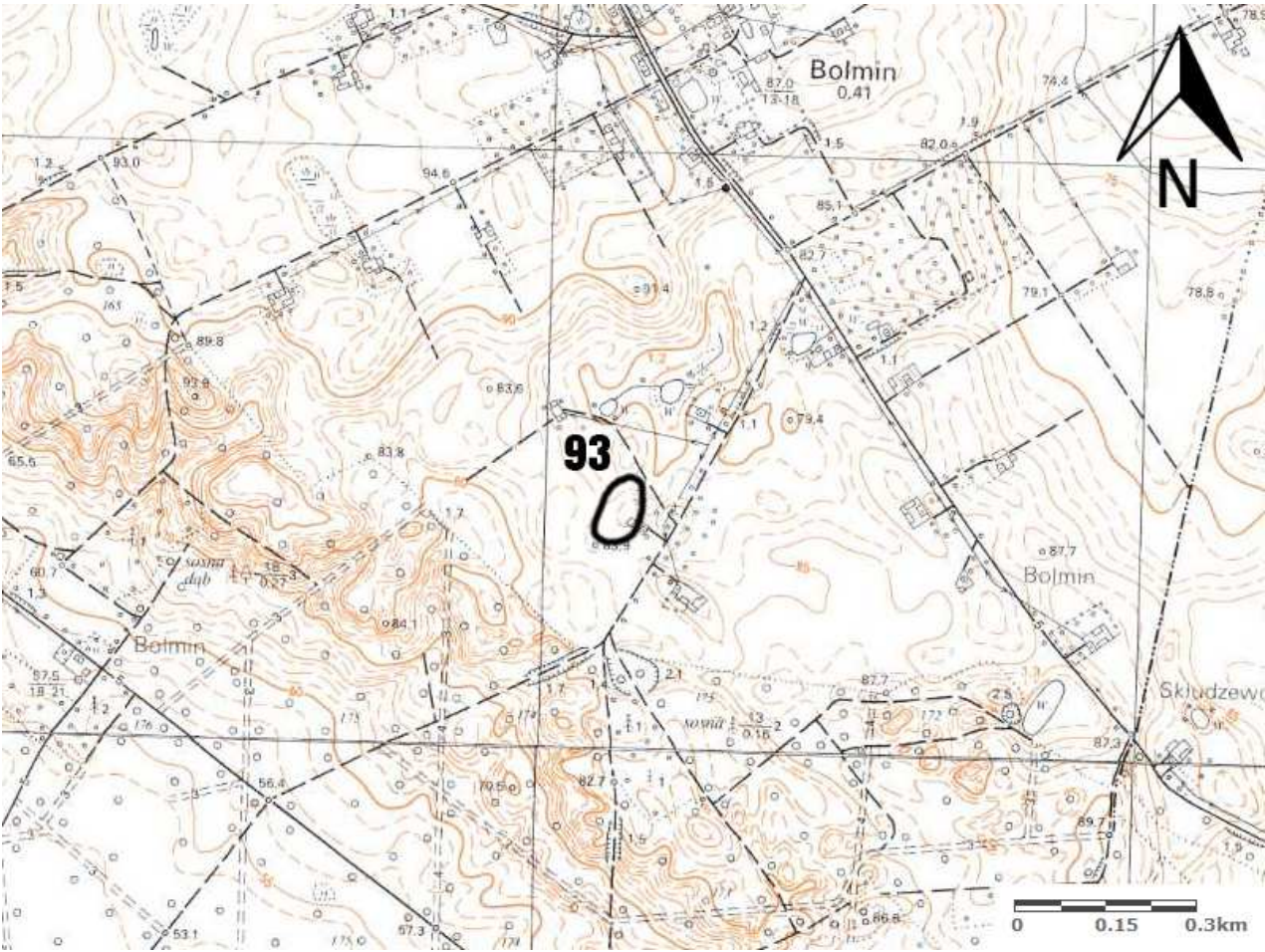

KARTA GMINNEJ EWIDENCJI ZABYTEKÓW

<p>1. Obiekt STANOWISKO ARCHEOLOGICZNE CMENTARZYSKO</p>	<p>2. Datowanie KŁ</p>	<p>3. Miejscowość 86-070 BOLUMIN</p>	<p>4. Lokalizacja WG MAPY</p>
		<p>5. Lokalizacja archeologiczna</p> <p>Nr obszaru AZP 37-40</p> <p>Nr stanowiska na obszarze 95</p> <p>Nr stanowiska w miejscowości 001</p>	
		<p>6. Przynależność Administracyjna</p> <p>województwo KUJAWSKO-POMORSKIE</p> <p>powiat gmina BYDGOSKI DĄBROWA CHEŁMIŃSKA</p>	
		<p>7. Formy ochrony</p>	
		<p>8. Opracowanie karty (autor, data, podpis)</p> <p>Roksana Konieczna Joanna Walkowiak</p> <p style="text-align: right;">26.11.2014</p> <div style="text-align: right;">  </div>	

KARTA GMINNEJ EWIDENCJI ZABYTKÓW

<p>1. Obiekt STANOWISKO ARCHEOLOGICZNE PUNKT OS.</p>	<p>2. Datowanie KŁ</p>	<p>3. Miejscowość 86-070 BOLUMIN</p>	<p>4. Lokalizacja WG MAPY</p>
		<p>5. Lokalizacja archeologiczna</p> <p>Nr obszaru AZP 37-40</p> <p>Nr stanowiska na obszarze 96</p> <p>Nr stanowiska w miejscowości 002</p>	
		<p>6. Przynależność Administracyjna</p> <p>województwo KUJAWSKO-POMORSKIE</p> <p>powiat gmina BYDGOSKI DĄBROWA CHEŁMIŃSKA</p>	
		<p>7. Formy ochrony</p>	
		<p>8. Opracowanie karty (autor, data, podpis)</p> <p>Roksana Konieczna Joanna Walkowiak</p> <p>26.11.2014</p>	
			

KARTA GMINNEJ EWIDENCJI ZABYTEKÓW

<p>1. Obiekt STANOWISKO ARCHEOLOGICZNE PUNKT OS.</p>	<p>2. Datowanie PSR/NOW</p>	<p>3. Miejscowość 86-070 BOLUMIN</p>	<p>4. Lokalizacja WG MAPY</p>
		<p>5. Lokalizacja archeologiczna</p> <p>Nr obszaru AZP 37-40</p> <p>Nr stanowiska na obszarze 93</p> <p>Nr stanowiska w miejscowości 003</p>	
		<p>6. Przynależność Administracyjna</p> <p>województwo KUJAWSKO-POMORSKIE</p> <p>powiat gmina BYDGOSKI DĄBROWA CHEŁMIŃSKA</p>	
		<p>7. Formy ochrony</p>	
		<p>8. Opracowanie karty (autor, data, podpis)</p> <p>Roksana Konieczna Joanna Walkowiak</p> <p style="text-align: right;">26.11.2014</p> <div style="text-align: right;">  </div>	

KARTA GMINNEJ EWIDENCJI ZABYTEKÓW

1. Obiekt

STANOWISKO ARCHEOLOGICZNE
PUNKT OS.

2. Datowanie

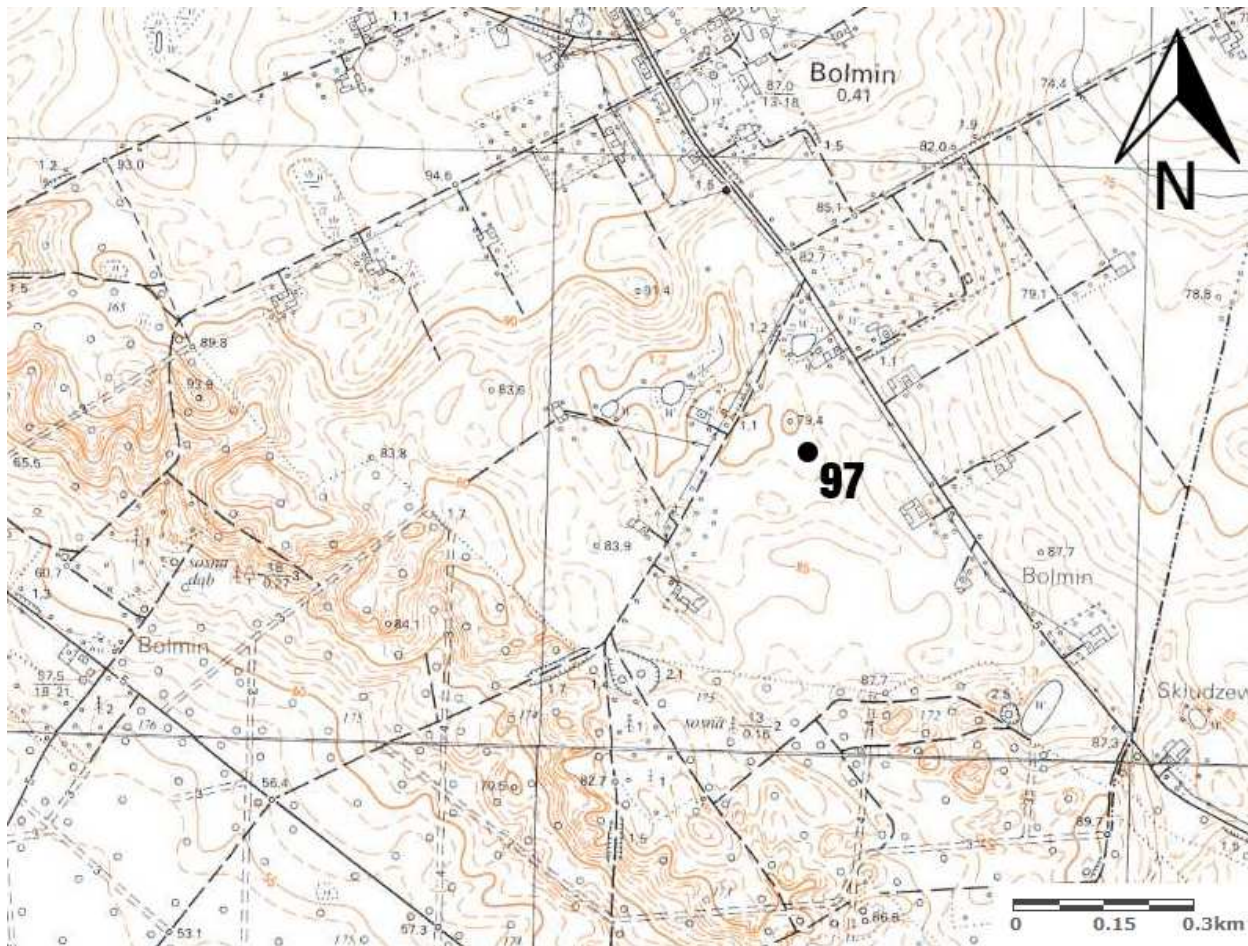
PSR/NOW

3. Miejscowość

86-070
BOLUMIN

4. Lokalizacja

WG MAPY



5. Lokalizacja archeologiczna

Nr obszaru AZP 37-40

Nr stanowiska na
obszarze 97

Nr stanowiska w
miejscowości 004

6. Przynależność Administracyjna

województwo

KUJAWSKO-POMORSKIE

powiat gmina

BYDGOSKI DĄBROWA CHEŁMIŃSKA

7. Formy ochrony

8. Opracowanie karty (autor, data, podpis)

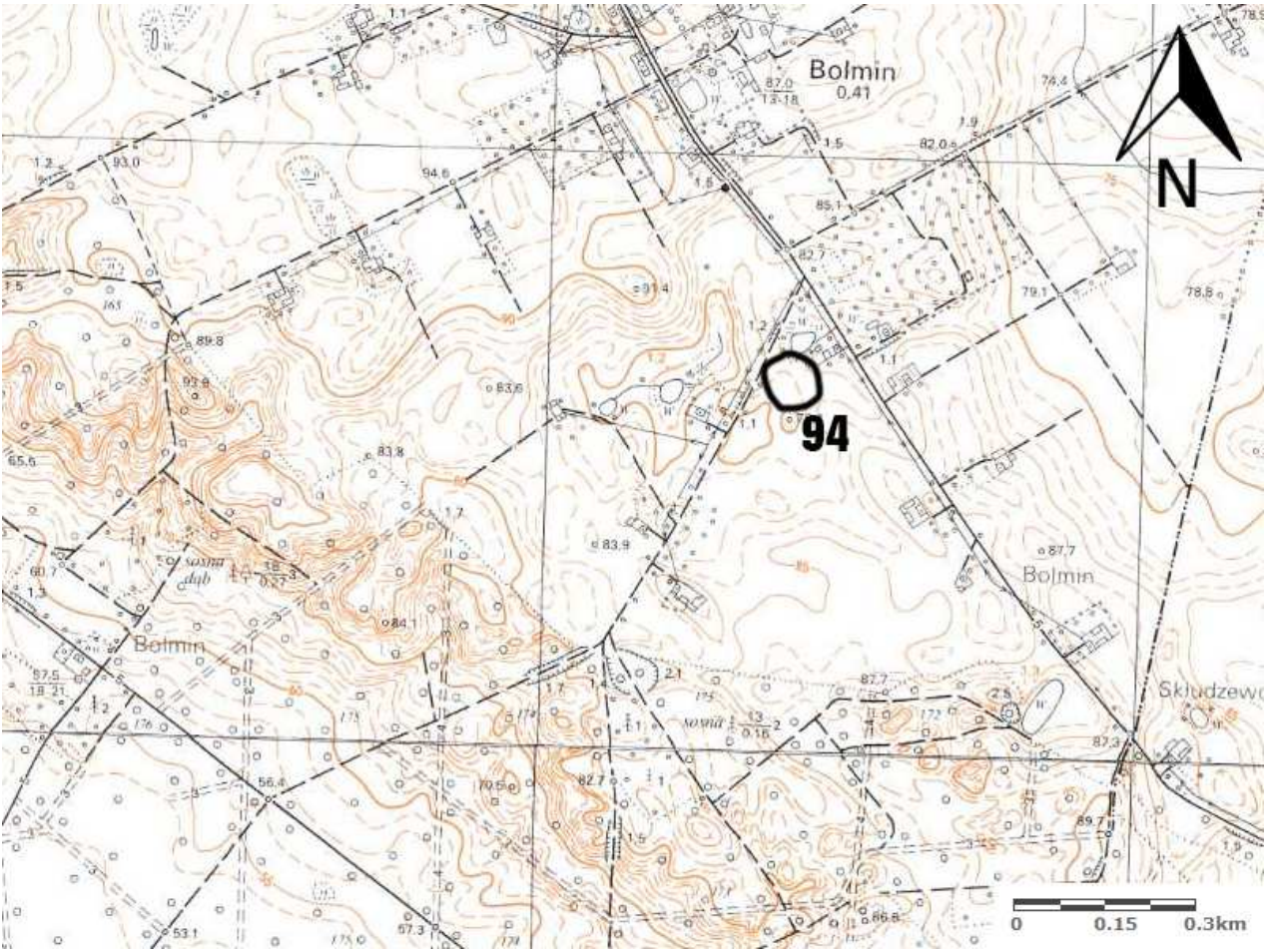
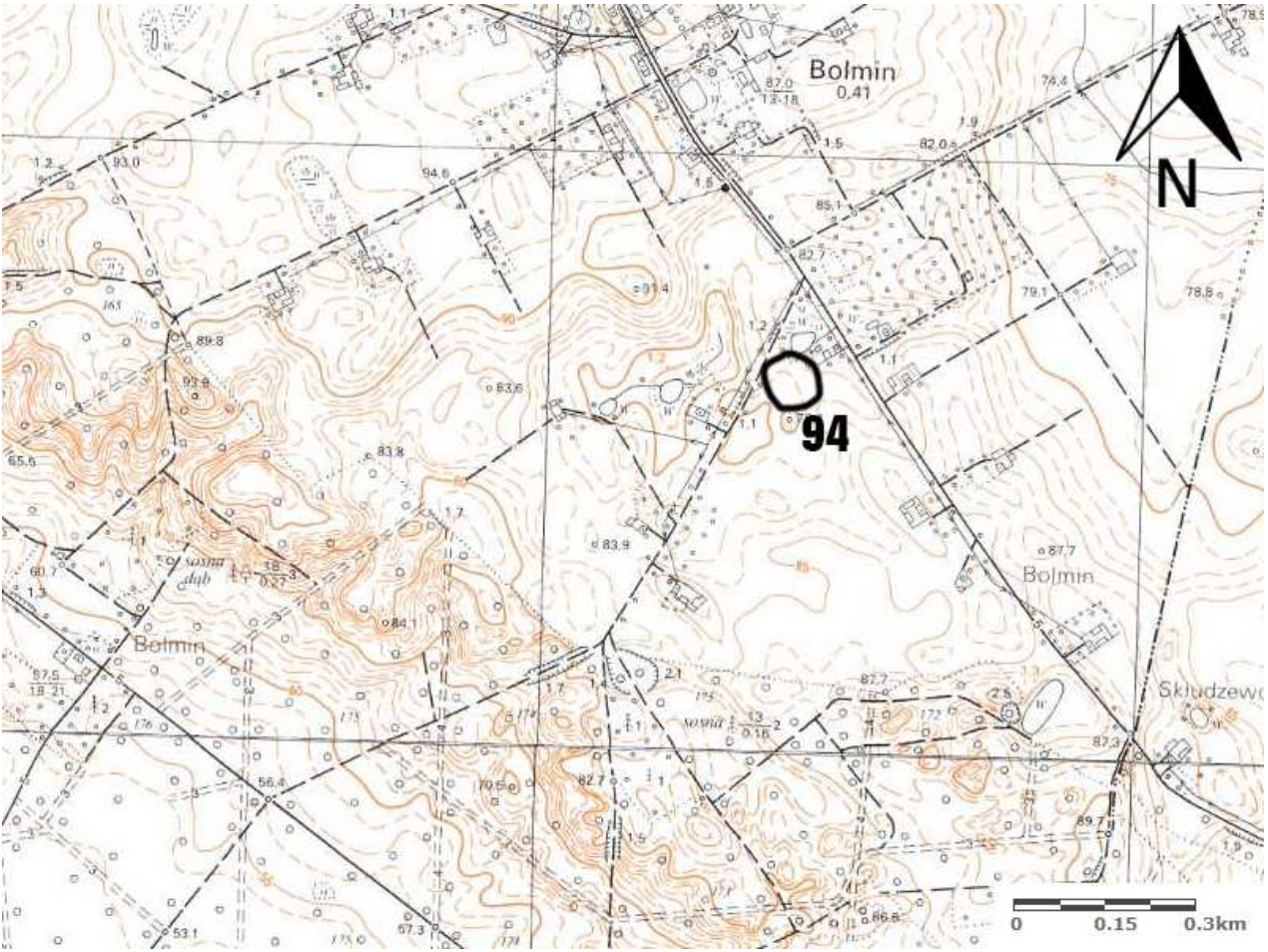

Roksana Konieczna

Joanna Walkowiak

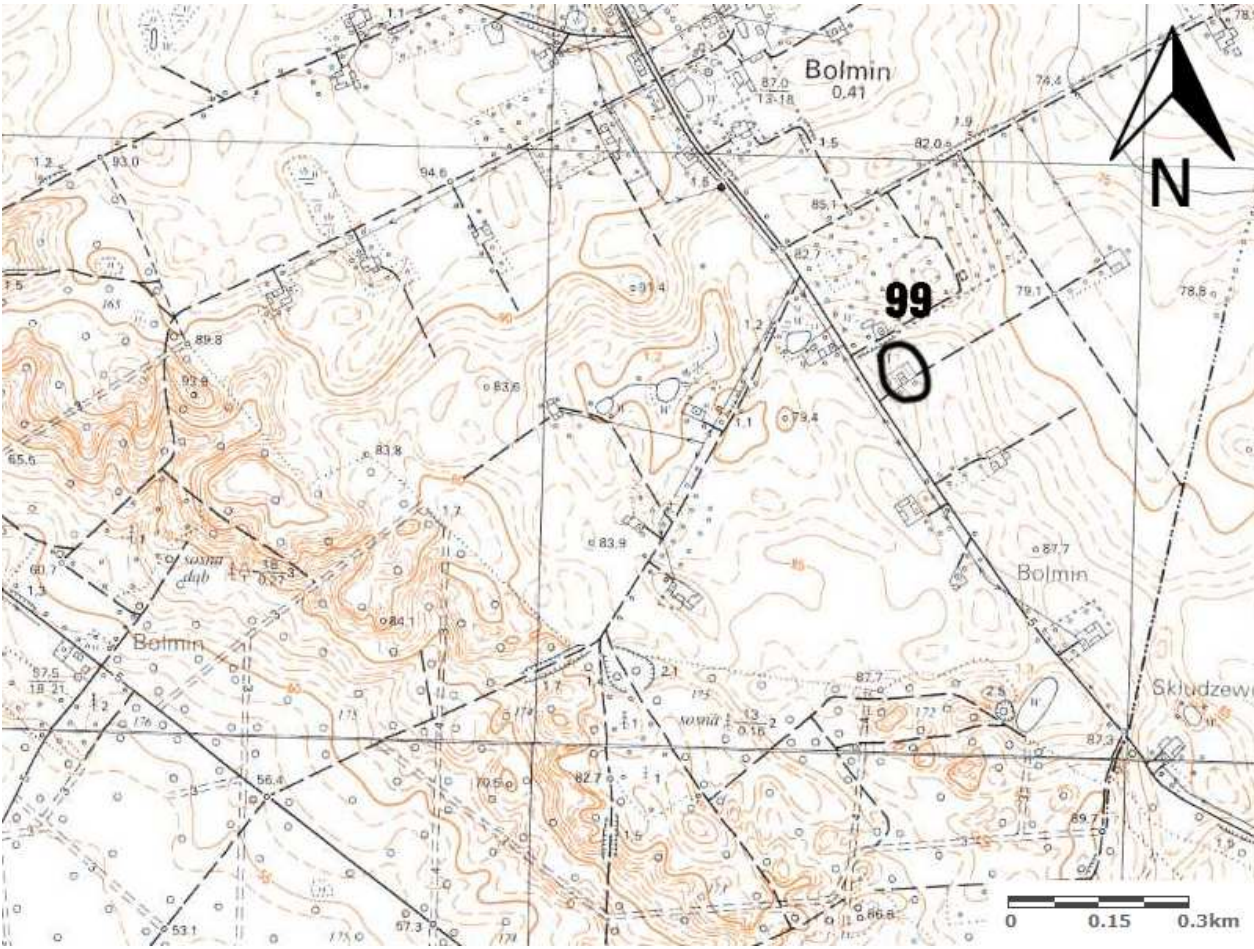

26.11.2014



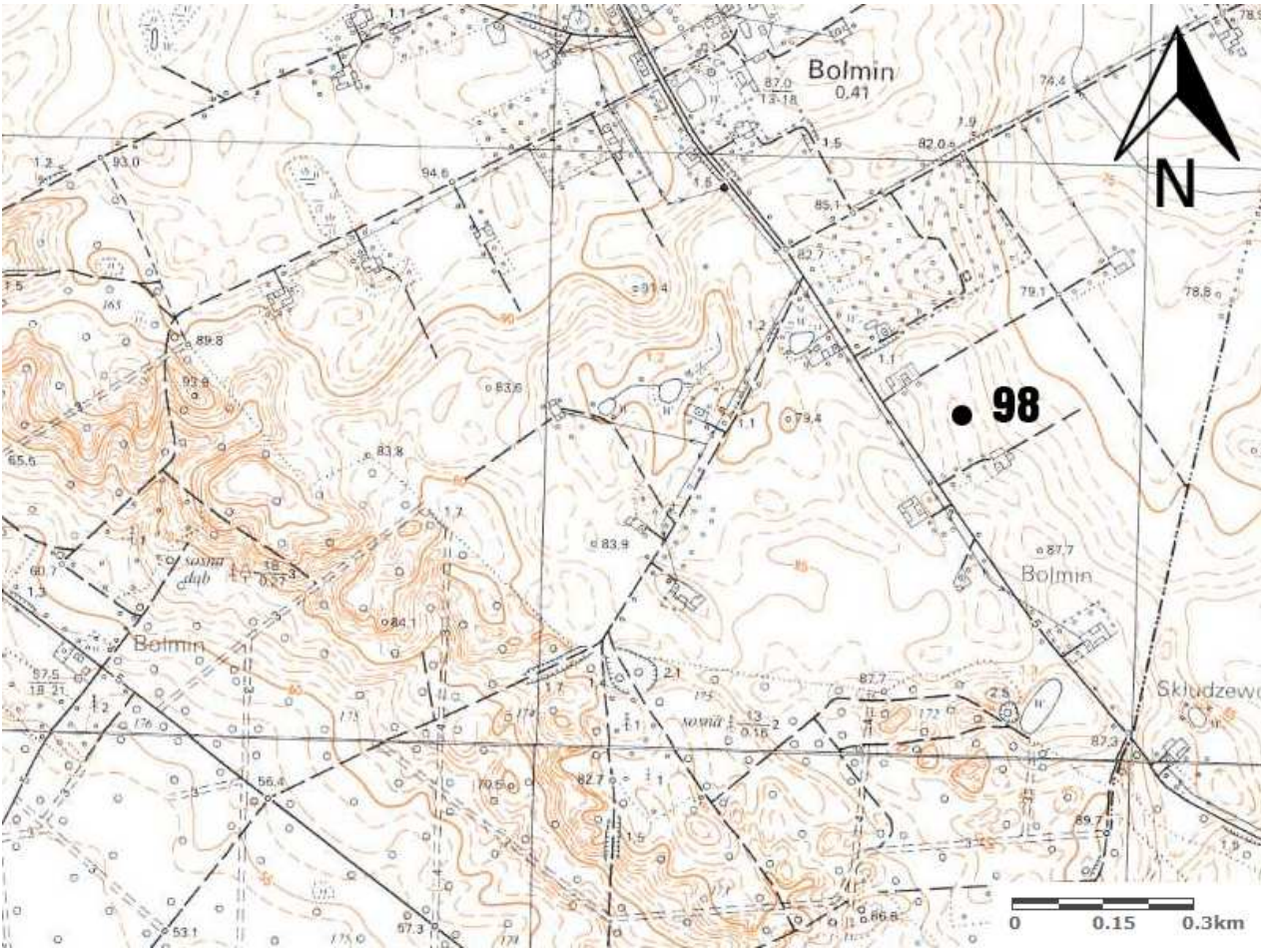

KARTA GMINNEJ EWIDENCJI ZABYTEKÓW

<p>1. Obiekt STANOWISKO ARCHEOLOGICZNE PUNKT OS.</p>	<p>2. Datowanie PSR/NOW</p>	<p>3. Miejscowość 86-070 BOLUMIN</p>	<p>4. Lokalizacja WG MAPY</p>
		<p>5. Lokalizacja archeologiczna</p> <p>Nr obszaru AZP 37-40</p> <p>Nr stanowiska na obszarze 94</p> <p>Nr stanowiska w miejscowości 005</p>	
		<p>6. Przynależność Administracyjna</p> <p>województwo KUJAWSKO-POMORSKIE</p> <p>powiat gmina BYDGOSKI DĄBROWA CHEŁMIŃSKA</p>	
		<p>7. Formy ochrony</p>	
		<p>8. Opracowanie karty (autor, data, podpis)</p> <p>Roksana Konieczna Joanna Walkowiak</p> <p style="text-align: right;">26.11.2014</p>	
			

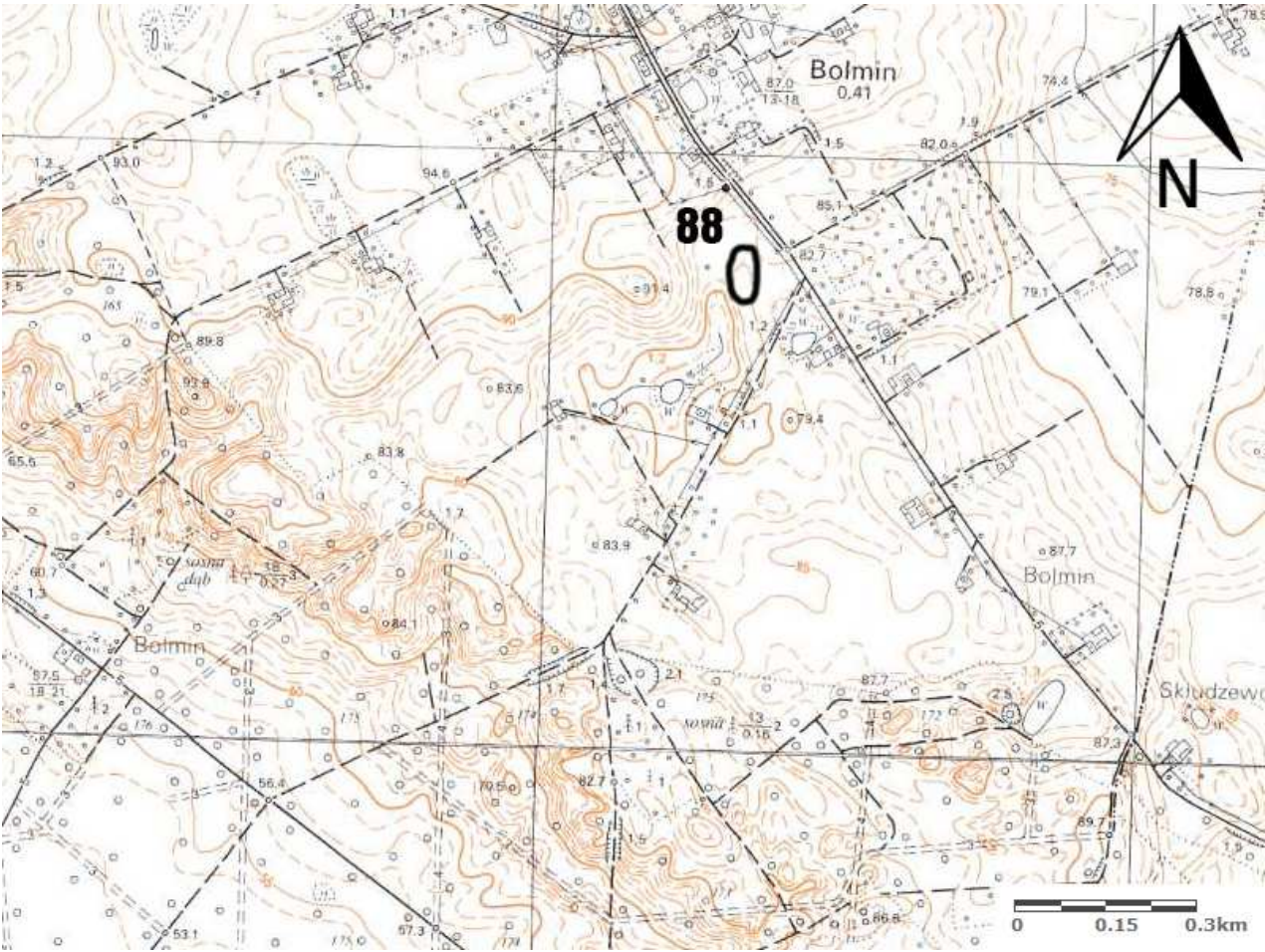

KARTA GMINNEJ EWIDENCJI ZABYTEKÓW

<p>1. Obiekt STANOWISKO ARCHEOLOGICZNE ŚLAD OS.</p>	<p>2. Datowanie OR, PSR, NOW</p>	<p>3. Miejscowość 86-070 BOLUMIN</p>	<p>4. Lokalizacja WG MAPY</p>
		<p>5. Lokalizacja archeologiczna</p> <p>Nr obszaru AZP 37-40</p> <p>Nr stanowiska na obszarze 99</p> <p>Nr stanowiska w miejscowości 006</p>	
		<p>6. Przynależność Administracyjna</p> <p>województwo KUJAWSKO-POMORSKIE</p> <p>powiat gmina BYDGOSKI DĄBROWA CHEŁMIŃSKA</p>	
		<p>7. Formy ochrony</p>	
		<p>8. Opracowanie karty (autor, data, podpis)</p> <p>Roksana Konieczna Joanna Walkowiak</p> <p style="text-align: right;">26.11.2014</p> <div style="text-align: right;">  </div>	

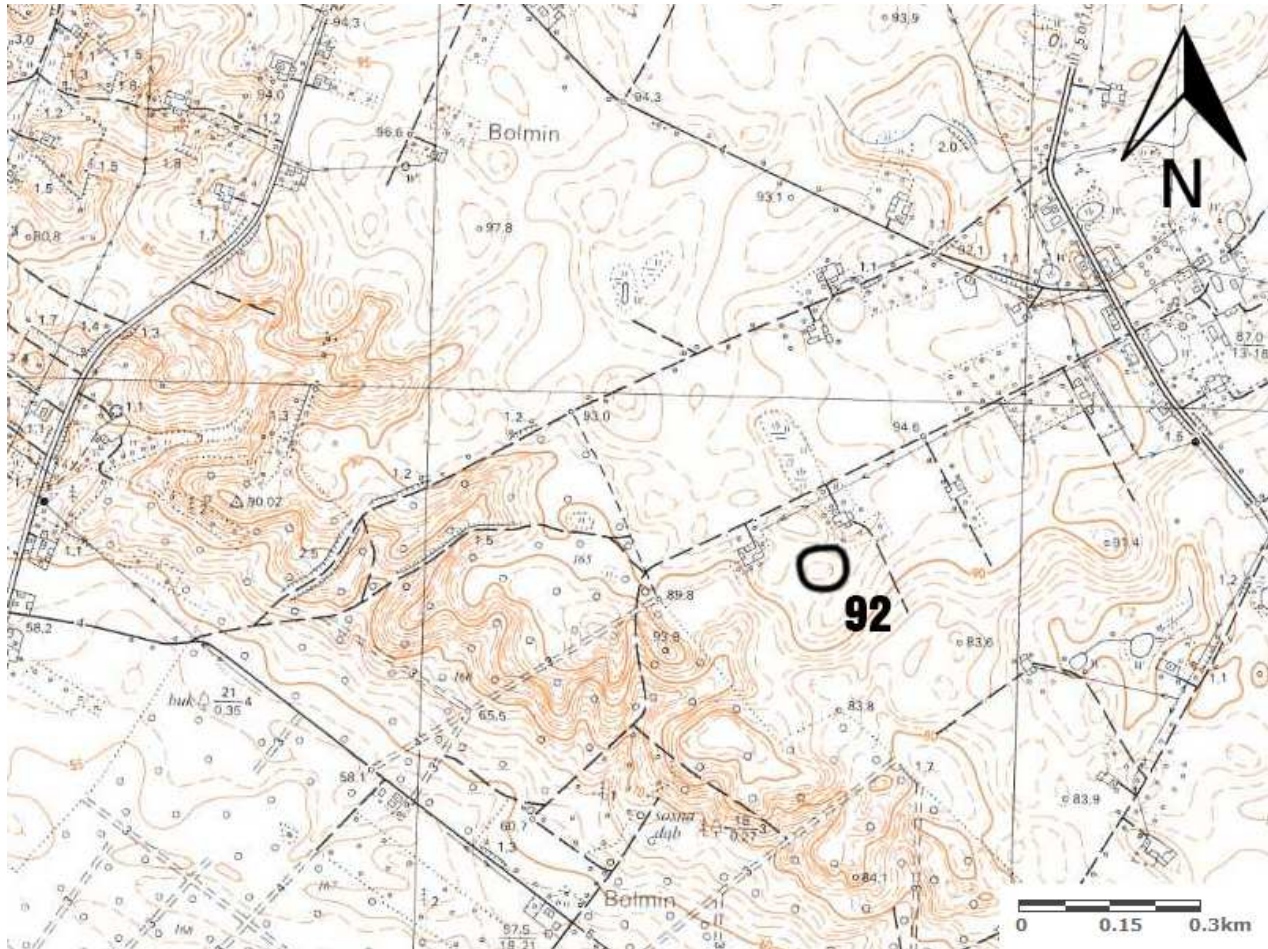

KARTA GMINNEJ EWIDENCJI ZABYTEKÓW

<p>1. Obiekt STANOWISKO ARCHEOLOGICZNE PUNKT OS.</p>	<p>2. Datowanie PSR, NOW</p>	<p>3. Miejscowość 86-070 BOLUMIN</p>	<p>4. Lokalizacja WG MAPY</p>
		<p>5. Lokalizacja archeologiczna</p> <p>Nr obszaru AZP 37-40</p> <p>Nr stanowiska na obszarze 98</p> <p>Nr stanowiska w miejscowości 007</p>	
		<p>6. Przynależność Administracyjna</p> <p>województwo KUJAWSKO-POMORSKIE</p> <p>powiat gmina BYDGOSKI DĄBROWA CHEŁMIŃSKA</p>	
		<p>7. Formy ochrony</p>	
		<p>8. Opracowanie karty (autor, data, podpis)</p> <p>Roksana Konieczna Joanna Walkowiak</p> <p style="text-align: right;">26.11.2014</p> <div style="text-align: right;">  </div>	

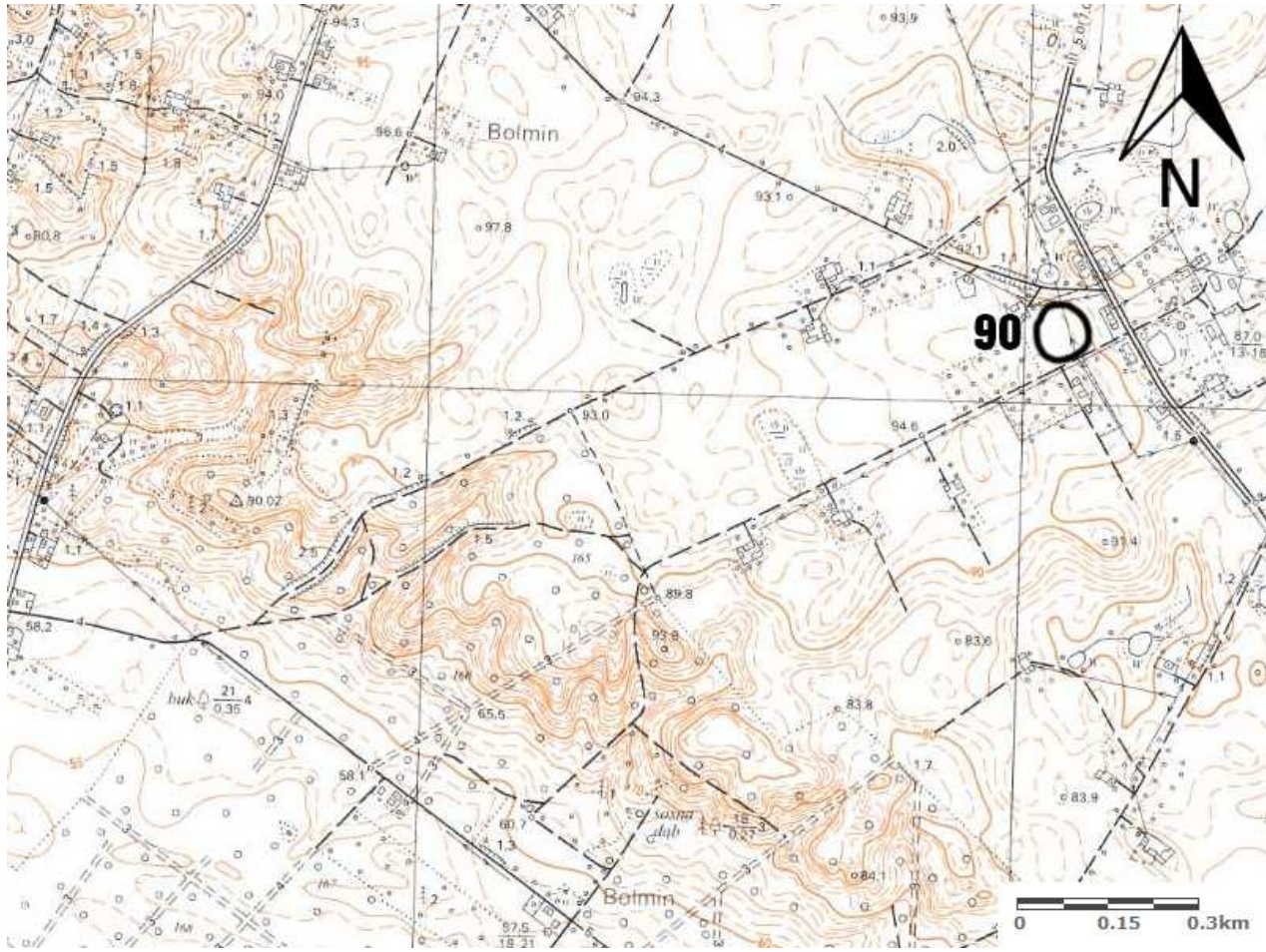

KARTA GMINNEJ EWIDENCJI ZABYTKÓW

<p>1. Obiekt STANOWISKO ARCHEOLOGICZNE PUNKT OS.</p>	<p>2. Datowanie PSR/NOW</p>	<p>3. Miejscowość 86-070 BOLUMIN</p>	<p>4. Lokalizacja WG MAPY</p>
		<p>5. Lokalizacja archeologiczna</p> <p>Nr obszaru AZP 37-40</p> <p>Nr stanowiska na obszarze 88</p> <p>Nr stanowiska w miejscowości 008</p>	
		<p>6. Przynależność Administracyjna</p> <p>województwo KUJAWSKO-POMORSKIE</p> <p>powiat gmina BYDGOSKI DĄBROWA CHEŁMIŃSKA</p>	
		<p>7. Formy ochrony</p>	
		<p>8. Opracowanie karty (autor, data, podpis)</p> <p>Roksana Konieczna Joanna Walkowiak</p> <p style="text-align: right;">26.11.2014</p> <div style="text-align: right;">  </div>	

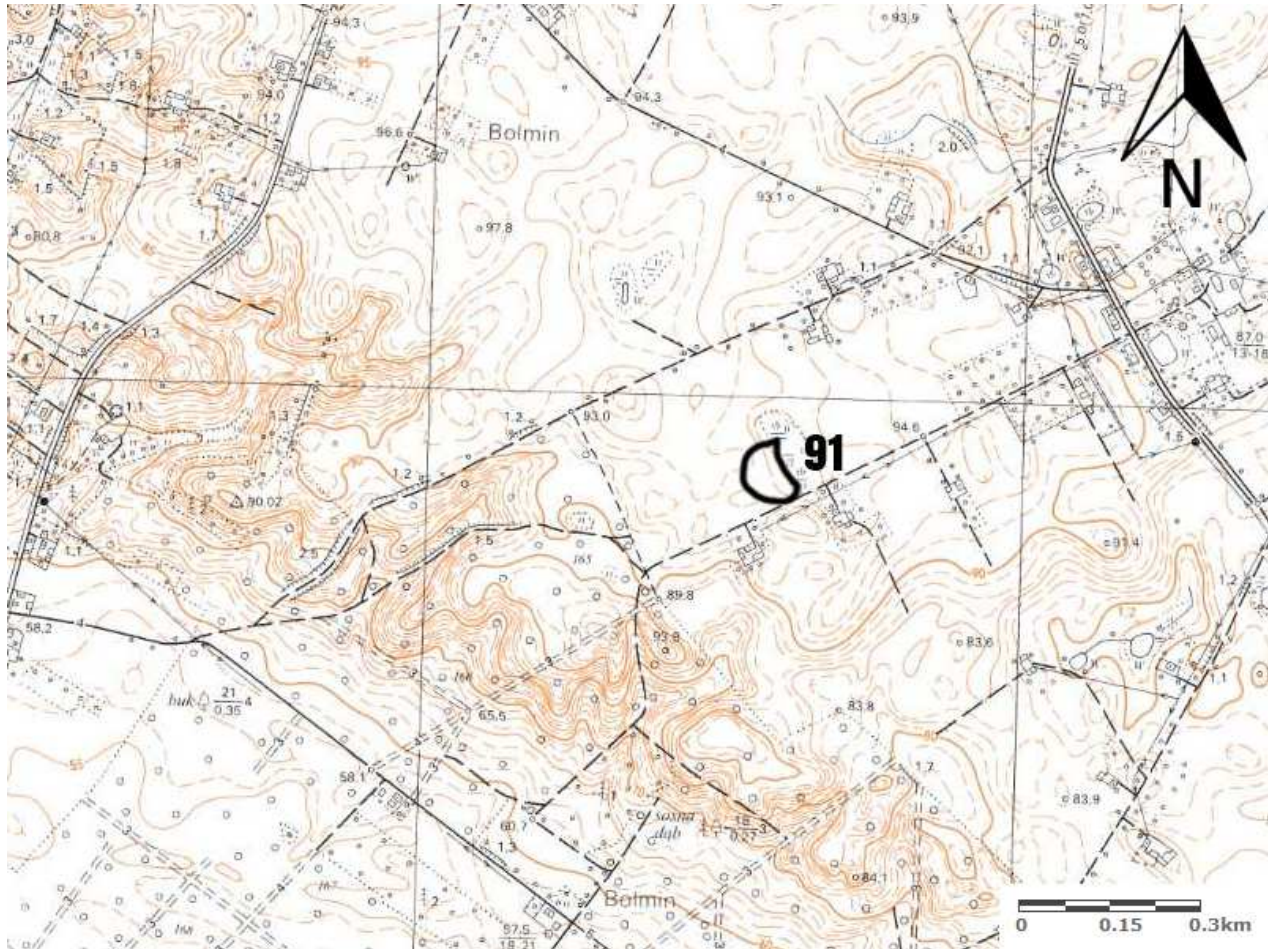

KARTA GMINNEJ EWIDENCJI ZABYTEKÓW

<p>1. Obiekt STANOWISKO ARCHEOLOGICZNE PUNKT OS.</p>	<p>2. Datowanie PSR/NOW</p>	<p>3. Miejscowość 86-070 BOLUMIN</p>	<p>4. Lokalizacja WG MAPY</p>
		<p>5. Lokalizacja archeologiczna</p> <p>Nr obszaru AZP 37-40</p> <p>Nr stanowiska na obszarze 92</p> <p>Nr stanowiska w miejscowości 009</p>	
		<p>6. Przynależność Administracyjna</p> <p>województwo KUJAWSKO-POMORSKIE</p> <p>powiat gmina BYDGOSKI DĄBROWA CHEŁMIŃSKA</p>	
		<p>7. Formy ochrony</p>	
		<p>8. Opracowanie karty (autor, data, podpis)</p> <p>Roksana Konieczna Joanna Walkowiak</p> <p style="text-align: right;">26.11.2014</p> <div style="text-align: right;">  </div>	

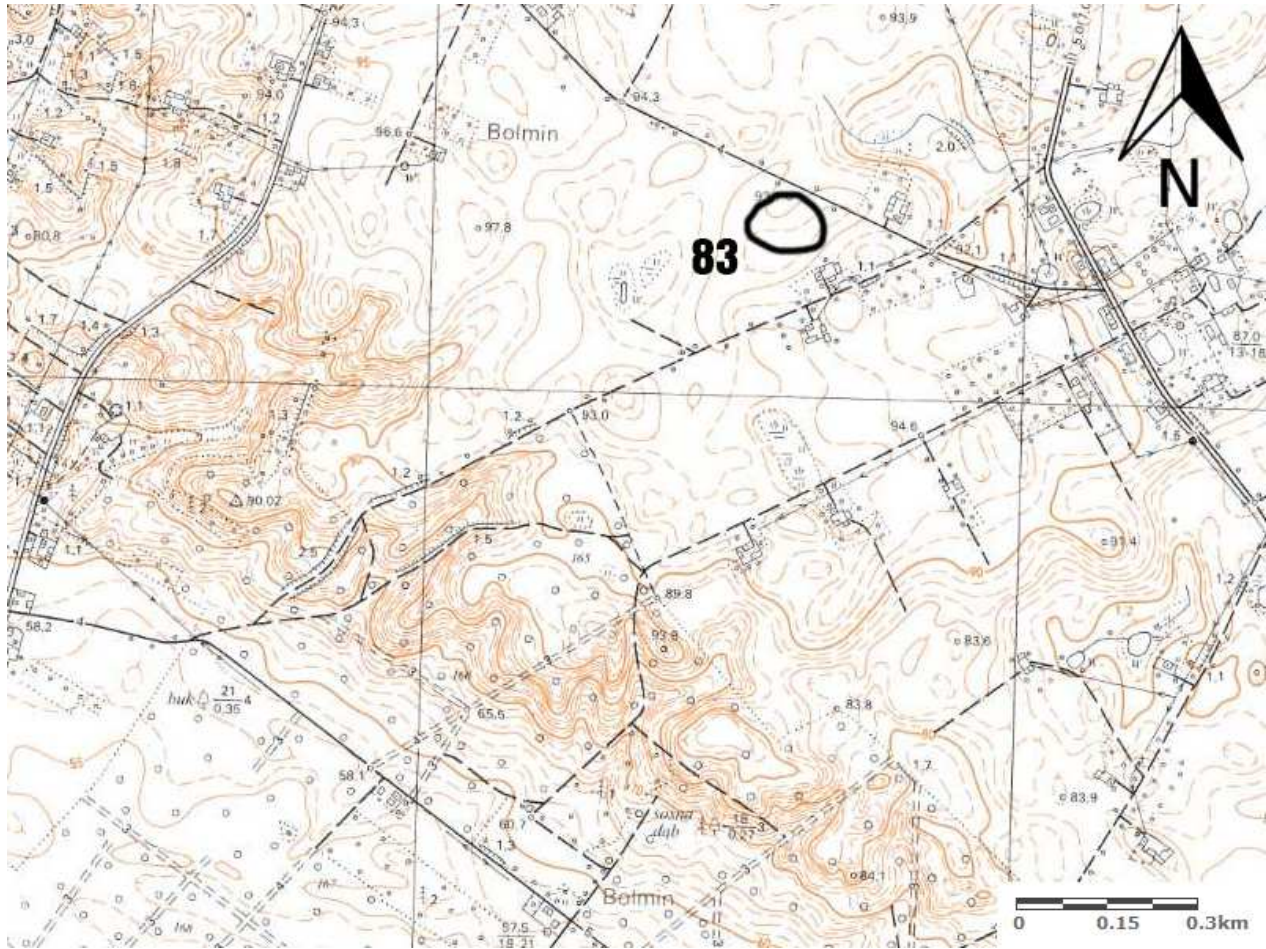

KARTA GMINNEJ EWIDENCJI ZABYTEKÓW

<p>1. Obiekt STANOWISKO ARCHEOLOGICZNE PUNKT OS.</p>	<p>2. Datowanie PSR, NOW</p>	<p>3. Miejscowość 86-070 BOLUMIN</p>	<p>4. Lokalizacja WG MAPY</p>
		<p>5. Lokalizacja archeologiczna</p> <p>Nr obszaru AZP 37-40</p> <p>Nr stanowiska na obszarze 90</p> <p>Nr stanowiska w miejscowości 010</p>	
		<p>6. Przynależność Administracyjna</p> <p>województwo KUJAWSKO-POMORSKIE</p> <p>powiat gmina BYDGOSKI DĄBROWA CHEŁMIŃSKA</p>	
		<p>7. Formy ochrony</p>	
		<p>8. Opracowanie karty (autor, data, podpis)</p> <p>Roksana Konieczna Joanna Walkowiak</p> <p style="text-align: right;">26.11.2014</p> <div style="text-align: right;">  </div>	

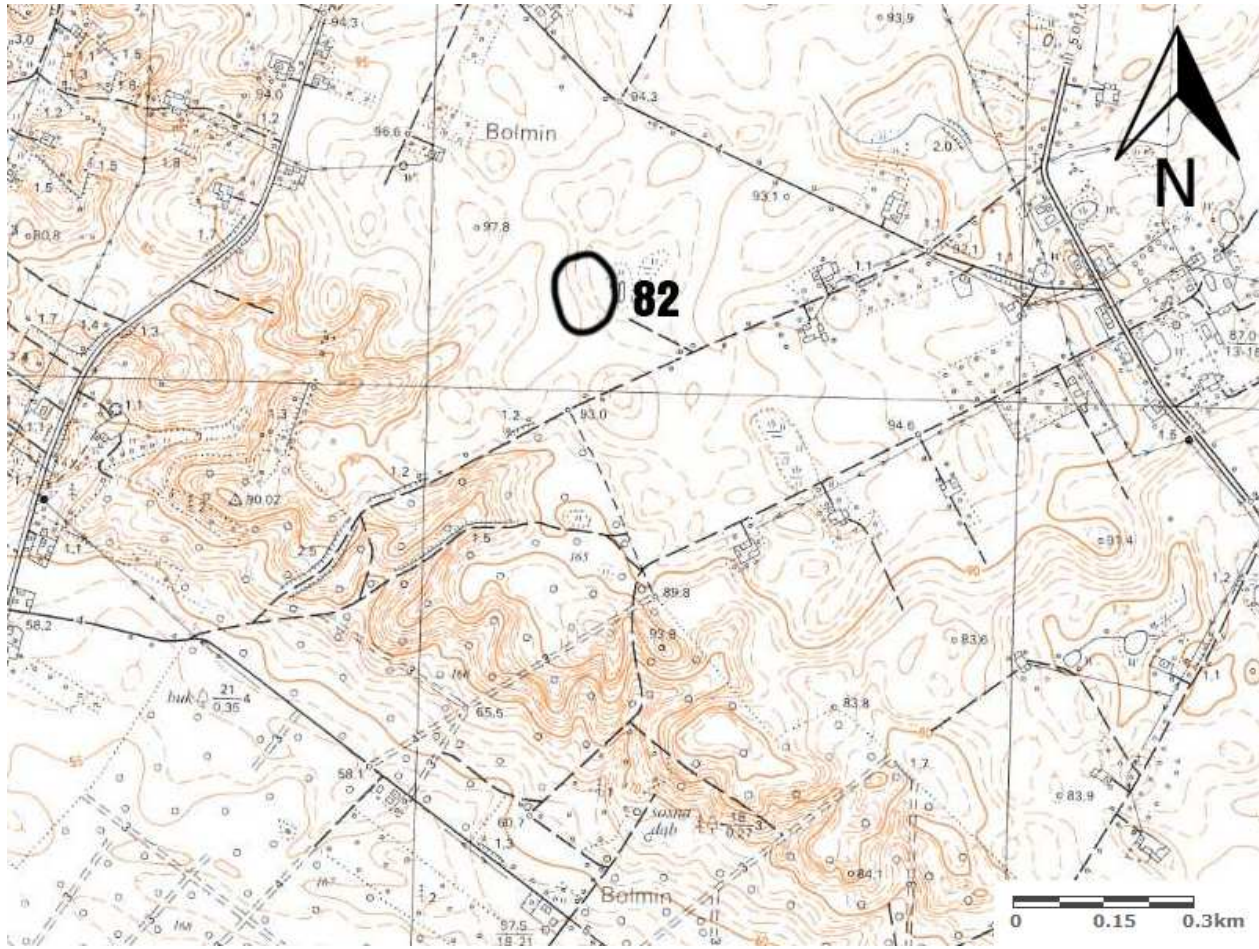

KARTA GMINNEJ EWIDENCJI ZABYTEKÓW

<p>1. Obiekt STANOWISKO ARCHEOLOGICZNE ŚLAD OS., PUNKT OS.</p>	<p>2. Datowanie PSR, NOW</p>	<p>3. Miejscowość 86-070 BOLUMIN</p>	<p>4. Lokalizacja WG MAPY</p>
		<p>5. Lokalizacja archeologiczna</p> <p>Nr obszaru AZP 37-40</p> <p>Nr stanowiska na obszarze 91</p> <p>Nr stanowiska w miejscowości 011</p>	
		<p>6. Przynależność Administracyjna</p> <p>województwo KUJAWSKO-POMORSKIE</p> <p>powiat gmina BYDGOSKI DĄBROWA CHEŁMIŃSKA</p>	
		<p>7. Formy ochrony</p>	
		<p>8. Opracowanie karty (autor, data, podpis)</p> <p>Roksana Konieczna Joanna Walkowiak</p> <p style="text-align: right;">26.11.2014</p> <div style="text-align: right;">  </div>	

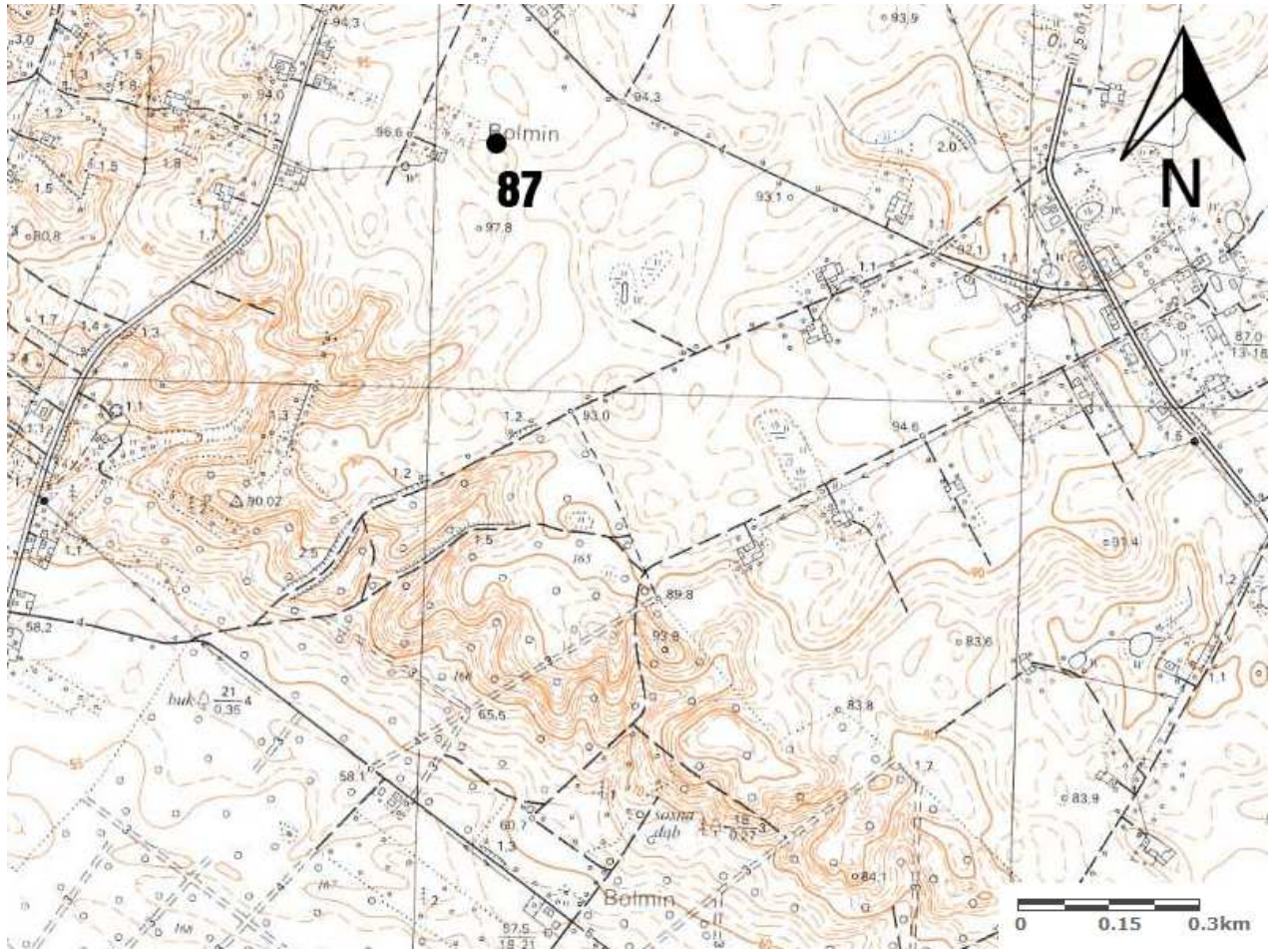

KARTA GMINNEJ EWIDENCJI ZABYTEKÓW

<p>1. Obiekt STANOWISKO ARCHEOLOGICZNE PUNKT OS. / ŚLAD OS.</p>	<p>2. Datowanie KŁ / OR, PSR, NOW</p>	<p>3. Miejscowość 86-070 BOLUMIN</p>	<p>4. Lokalizacja WG MAPY</p>
		<p>5. Lokalizacja archeologiczna</p> <p>Nr obszaru AZP 37-40</p> <p>Nr stanowiska na obszarze 83</p> <p>Nr stanowiska w miejscowości 012</p>	
		<p>6. Przynależność Administracyjna</p> <p>województwo KUJAWSKO-POMORSKIE</p> <p>powiat gmina BYDGOSKI DĄBROWA CHEŁMIŃSKA</p>	
		<p>7. Formy ochrony</p>	
		<p>8. Opracowanie karty (autor, data, podpis)</p> <p>Roksana Konieczna Joanna Walkowiak</p> <p style="text-align: right;">26.11.2014</p> <div style="text-align: right;">  </div>	

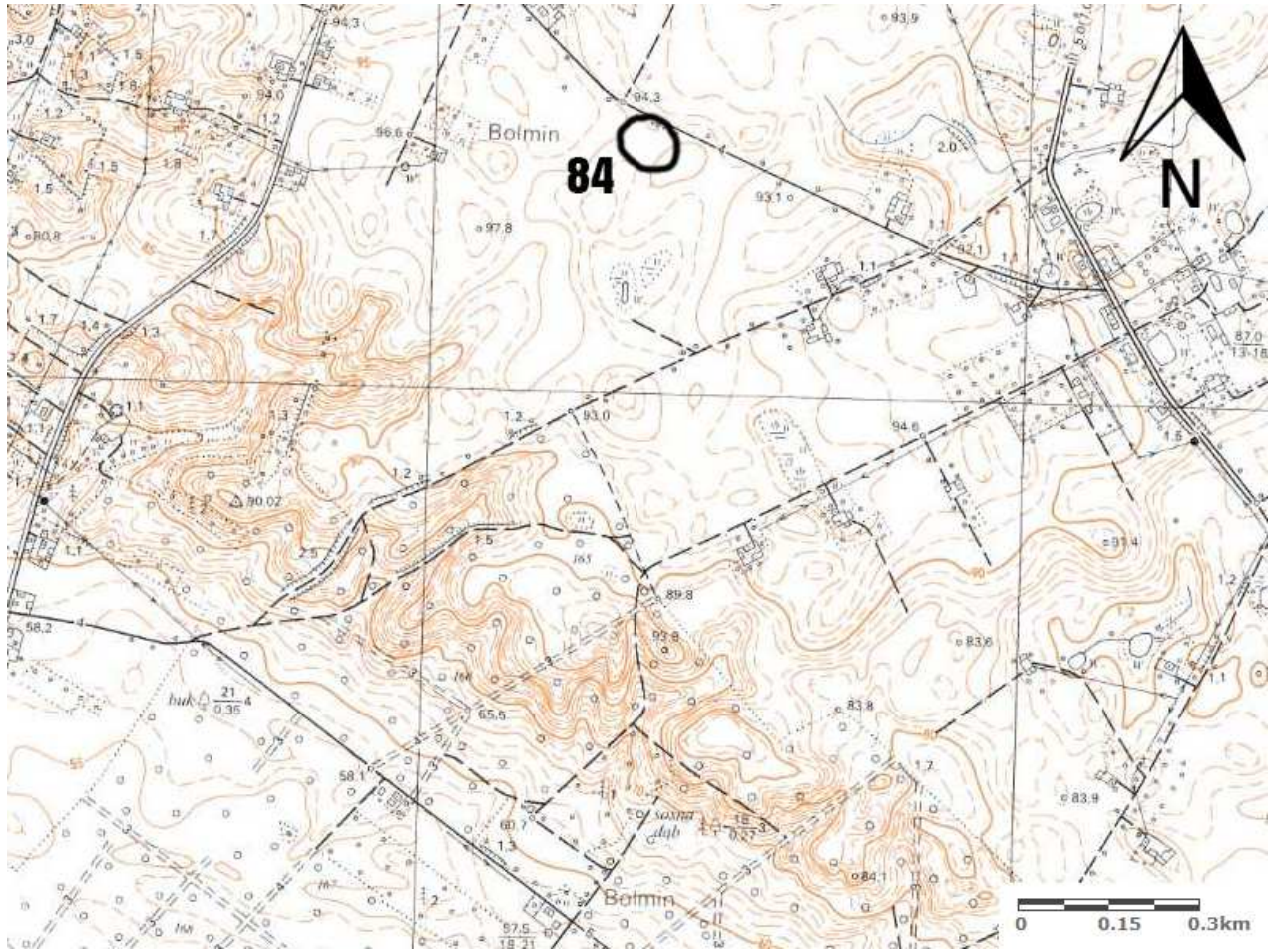

KARTA GMINNEJ EWIDENCJI ZABYTEKÓW

<p>1. Obiekt STANOWISKO ARCHEOLOGICZNE ŚLAD OS., PUNKT OS.</p>	<p>2. Datowanie KŁ, PSR/NOW</p>	<p>3. Miejscowość 86-070 BOLUMIN</p>	<p>4. Lokalizacja WG MAPY</p>
		<p>5. Lokalizacja archeologiczna</p> <p>Nr obszaru AZP 37-40</p> <p>Nr stanowiska na obszarze 82</p> <p>Nr stanowiska w miejscowości 013</p>	
		<p>6. Przynależność Administracyjna</p> <p>województwo KUJAWSKO-POMORSKIE</p> <p>powiat gmina BYDGOSKI DĄBROWA CHEŁMIŃSKA</p>	
		<p>7. Formy ochrony</p>	
		<p>8. Opracowanie karty (autor, data, podpis)</p> <p>Roksana Konieczna Joanna Walkowiak</p> <p style="text-align: right;">26.11.2014</p> <div style="text-align: right;">  </div>	

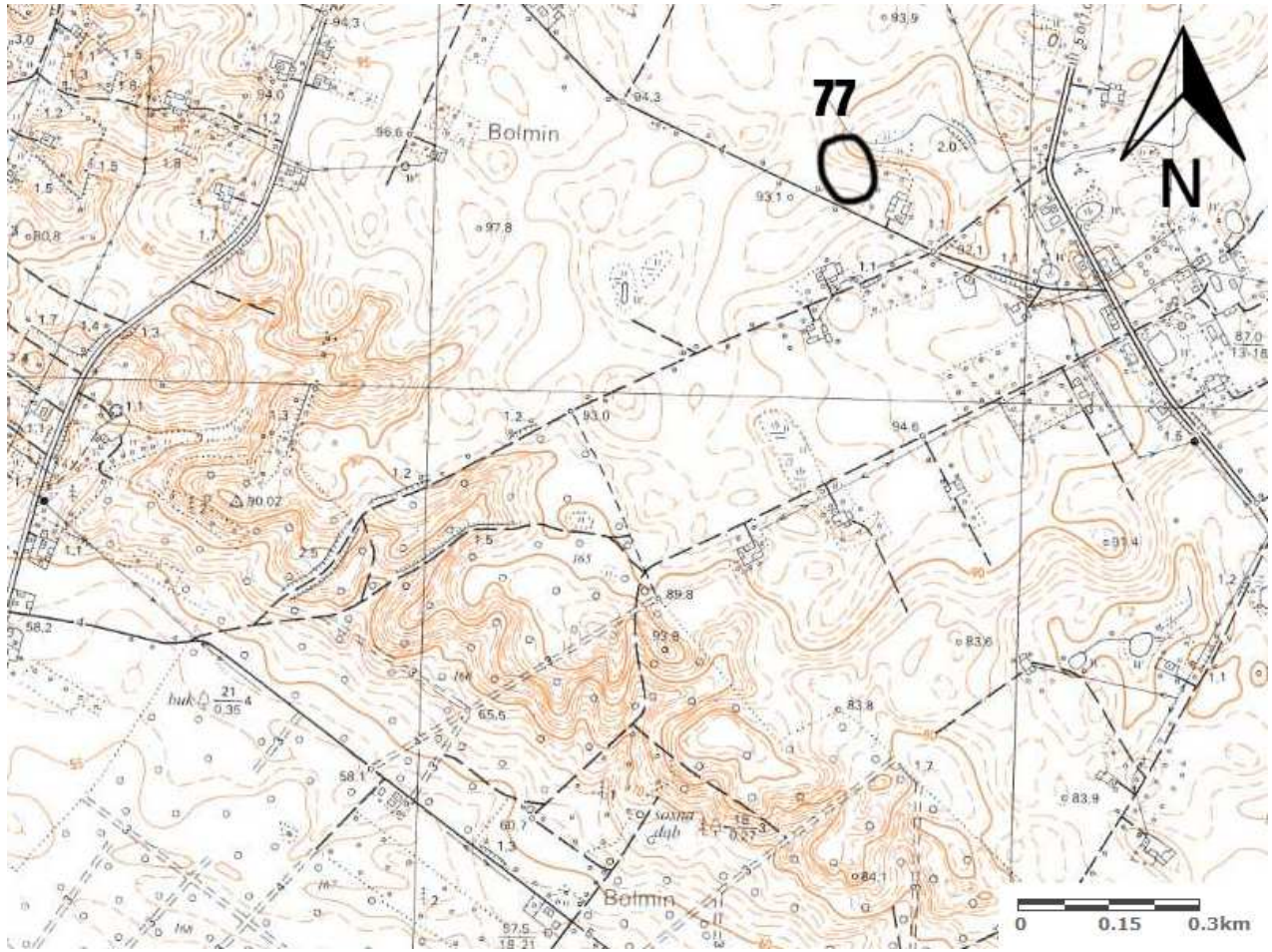

KARTA GMINNEJ EWIDENCJI ZABYTEKÓW

<p>1. Obiekt STANOWISKO ARCHEOLOGICZNE PUNKT OS.</p>	<p>2. Datowanie PSR, NOW</p>	<p>3. Miejscowość 86-070 BOLUMIN</p>	<p>4. Lokalizacja WG MAPY</p>
		<p>5. Lokalizacja archeologiczna</p> <p>Nr obszaru AZP 37-40</p> <p>Nr stanowiska na obszarze 87</p> <p>Nr stanowiska w miejscowości 014</p>	
		<p>6. Przynależność Administracyjna</p> <p>województwo KUJAWSKO-POMORSKIE</p> <p>powiat gmina BYDGOSKI DĄBROWA CHEŁMIŃSKA</p>	
		<p>7. Formy ochrony</p>	
		<p>8. Opracowanie karty (autor, data, podpis)</p> <p>Roksana Konieczna Joanna Walkowiak</p> <p style="text-align: right;">26.11.2014</p> <div style="text-align: right;">  </div>	

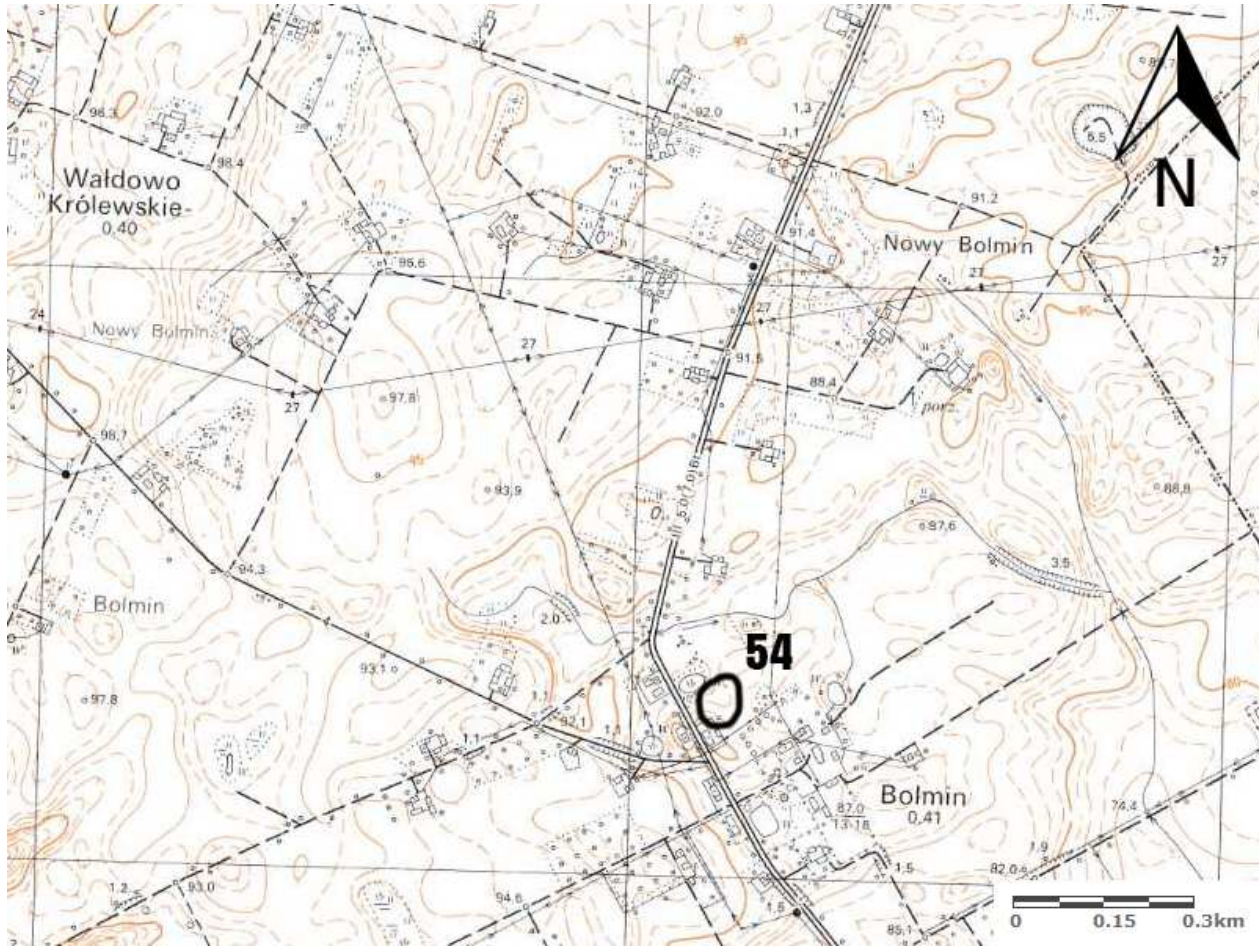

KARTA GMINNEJ EWIDENCJI ZABYTEKÓW

<p>1. Obiekt STANOWISKO ARCHEOLOGICZNE PUNKT OS.</p>	<p>2. Datowanie KŁ</p>	<p>3. Miejscowość 86-070 BOLUMIN</p>	<p>4. Lokalizacja WG MAPY</p>
		<p>5. Lokalizacja archeologiczna</p> <p>Nr obszaru AZP 37-40</p> <p>Nr stanowiska na obszarze 84</p> <p>Nr stanowiska w miejscowości 015</p>	
		<p>6. Przynależność Administracyjna</p> <p>województwo KUJAWSKO-POMORSKIE</p> <p>powiat gmina BYDGOSKI DĄBROWA CHEŁMIŃSKA</p>	
		<p>7. Formy ochrony</p>	
		<p>8. Opracowanie karty (autor, data, podpis)</p> <p>Roksana Konieczna Joanna Walkowiak</p> <p style="text-align: right;">26.11.2014</p> <div style="text-align: right;">  </div>	

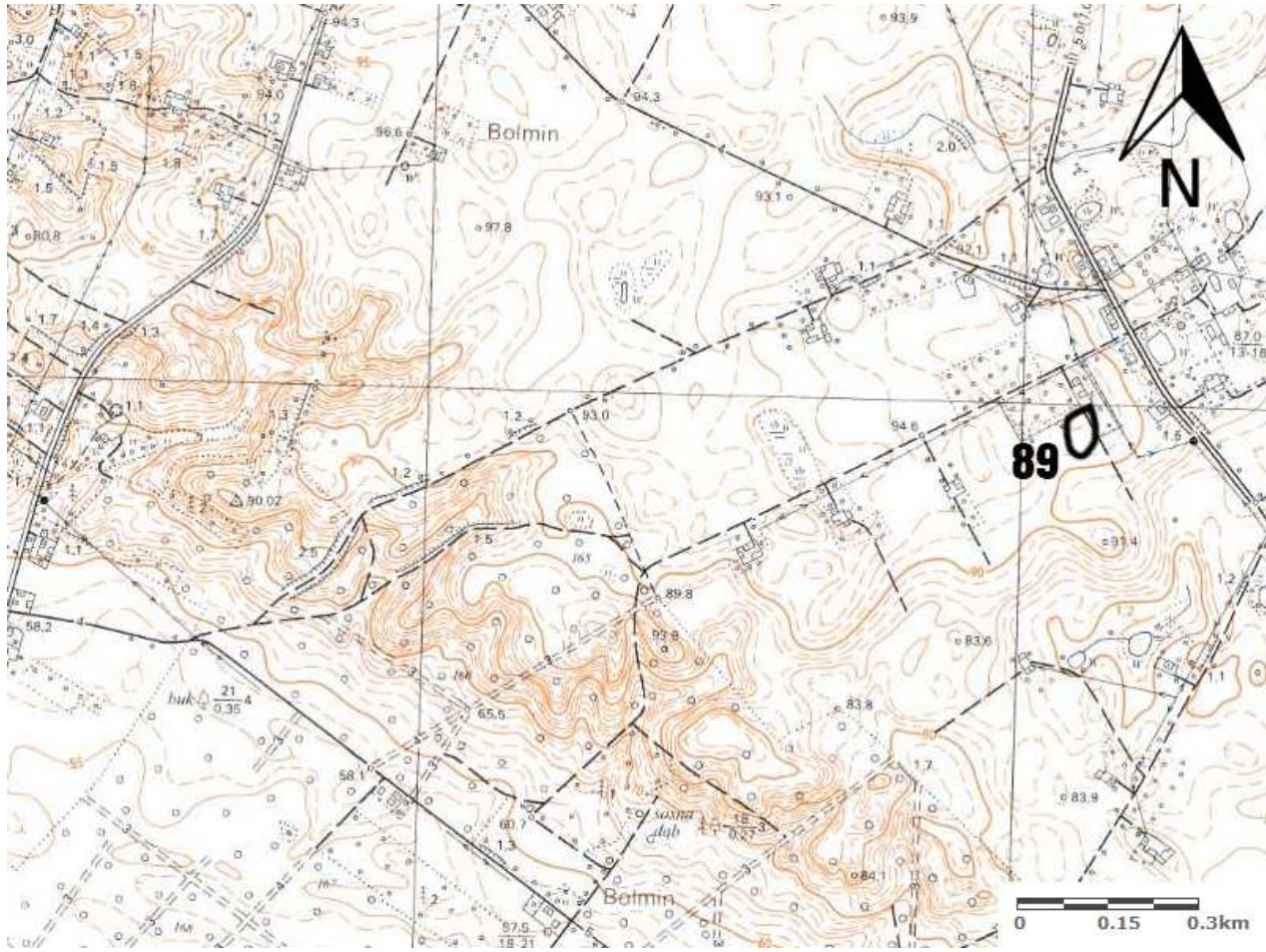

KARTA GMINNEJ EWIDENCJI ZABYTEKÓW

<p>1. Obiekt STANOWISKO ARCHEOLOGICZNE OSADA</p>	<p>2. Datowanie KŁ</p>	<p>3. Miejscowość 86-070 BOLUMIN</p>	<p>4. Lokalizacja WG MAPY</p>
		<p>5. Lokalizacja archeologiczna</p> <p>Nr obszaru AZP 37-40</p> <p>Nr stanowiska na obszarze 77</p> <p>Nr stanowiska w miejscowości 016</p>	
		<p>6. Przynależność Administracyjna</p> <p>województwo KUJAWSKO-POMORSKIE</p> <p>powiat gmina BYDGOSKI DĄBROWA CHEŁMIŃSKA</p>	
		<p>7. Formy ochrony</p>	
		<p>8. Opracowanie karty (autor, data, podpis)</p> <p>Roksana Konieczna Joanna Walkowiak</p> <p style="text-align: right;">26.11.2014</p> <div style="text-align: right;">  </div>	

KARTA GMINNEJ EWIDENCJI ZABYTEKÓW

<p>1. Obiekt STANOWISKO ARCHEOLOGICZNE PUNKT OS.</p>	<p>2. Datowanie PSR, NOW</p>	<p>3. Miejscowość 86-070 BOLUMIN</p>	<p>4. Lokalizacja WG MAPY</p>
		<p>5. Lokalizacja archeologiczna</p> <p>Nr obszaru AZP 37-40</p> <p>Nr stanowiska na obszarze 54</p> <p>Nr stanowiska w miejscowości 017</p>	
		<p>6. Przynależność Administracyjna</p> <p>województwo KUJAWSKO-POMORSKIE</p> <p>powiat gmina BYDGOSKI DĄBROWA CHEŁMIŃSKA</p>	
		<p>7. Formy ochrony</p>	
		<p>8. Opracowanie karty (autor, data, podpis)</p> <p>Roksana Konieczna Joanna Walkowiak</p> <p style="text-align: right;">26.11.2014</p> <div style="text-align: right;">  </div>	

KARTA GMINNEJ EWIDENCJI ZABYTEKÓW

<p>1. Obiekt STANOWISKO ARCHEOLOGICZNE ŚLAD OS., PUNKT OS.</p>	<p>2. Datowanie OR, PSR/NOW</p>	<p>3. Miejscowość 86-070 BOLUMIN</p>	<p>4. Lokalizacja WG MAPY</p>
		<p>5. Lokalizacja archeologiczna</p> <p>Nr obszaru AZP 37-40</p> <p>Nr stanowiska na obszarze 89</p> <p>Nr stanowiska w miejscowości 018</p>	
		<p>6. Przynależność Administracyjna</p> <p>województwo KUJAWSKO-POMORSKIE</p> <p>powiat gmina BYDGOSKI DĄBROWA CHEŁMIŃSKA</p>	
		<p>7. Formy ochrony</p>	
		<p>8. Opracowanie karty (autor, data, podpis)</p> <p>Roksana Konieczna Joanna Walkowiak</p> <p style="text-align: right;">26.11.2014</p> <div style="text-align: right;">  </div>	

KARTA GMINNEJ EWIDENCJI ZABYTKÓW

<p>1. Obiekt STANOWISKO ARCHEOLOGICZNE PUNKT OS.</p>	<p>2. Datowanie KŁ</p>	<p>3. Miejscowość 86-070 BOLUMIN</p>	<p>4. Lokalizacja WG MAPY</p>
		<p>5. Lokalizacja archeologiczna</p> <p>Nr obszaru AZP 37-40</p> <p>Nr stanowiska na obszarze 68</p> <p>Nr stanowiska w miejscowości 019</p>	
		<p>6. Przynależność Administracyjna</p> <p>województwo KUJAWSKO-POMORSKIE</p> <p>powiat gmina BYDGOSKI DĄBROWA CHEŁMIŃSKA</p>	
		<p>7. Formy ochrony</p>	
		<p>8. Opracowanie karty (autor, data, podpis)</p> <p>Roksana Konieczna Joanna Walkowiak</p> <p style="text-align: right;">26.11.2014</p> <div style="text-align: right;">  </div>	

KARTA GMINNEJ EWIDENCJI ZABYTKÓW

1. Obiekt

STANOWISKO ARCHEOLOGICZNE
PUNKT OS.

2. Datowanie

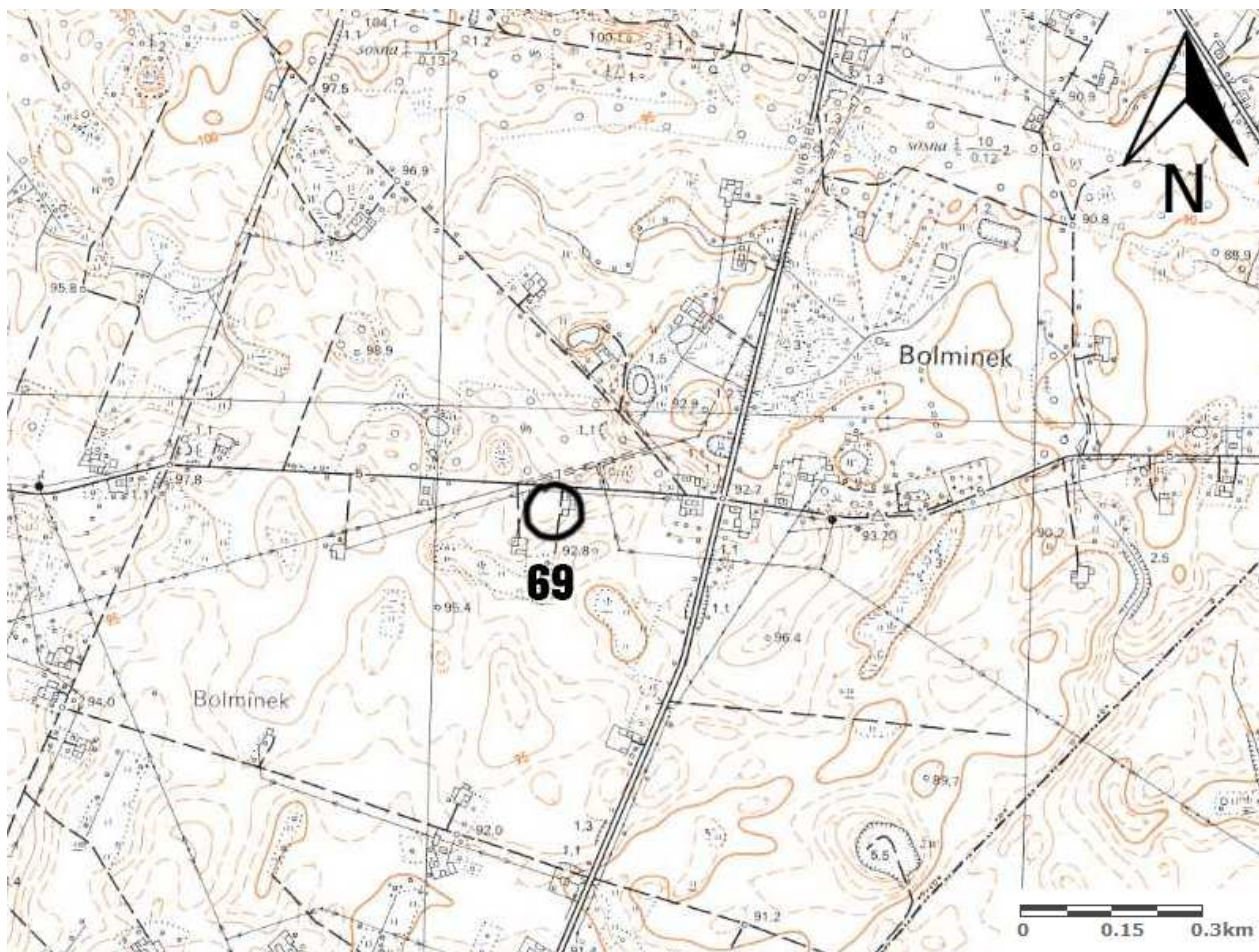
KŁ

3. Miejscowość

86-070
BOLUMIN

4. Lokalizacja

WG MAPY



5. Lokalizacja archeologiczna

Nr obszaru AZP 37-40

Nr stanowiska na obszarze 69

Nr stanowiska w miejscowości 020

6. Przynależność Administracyjna
województwo

KUJAWSKO-POMORSKIE

powiat gmina

BYDGOSKI DĄBROWA CHEŁMIŃSKA

7. Formy ochrony

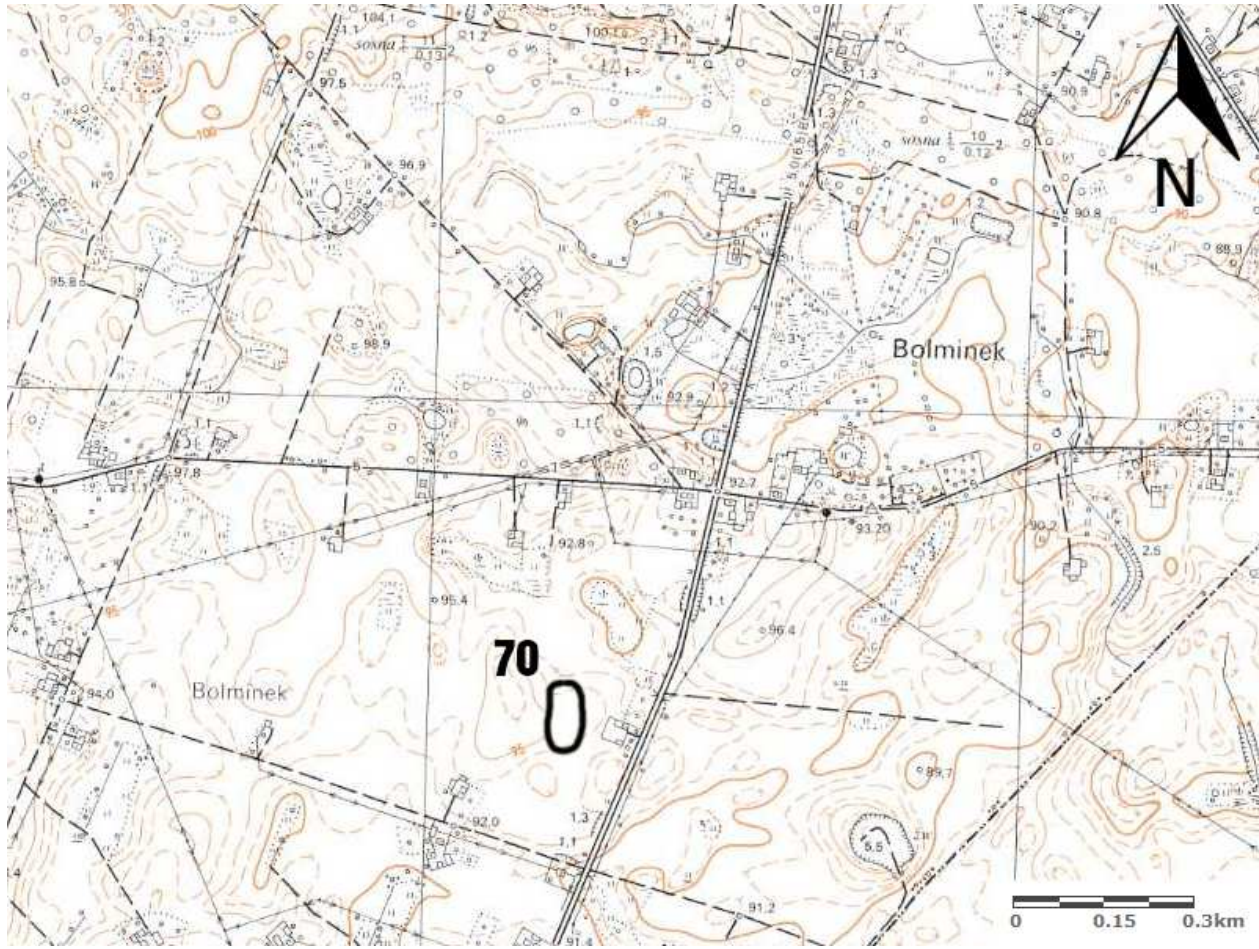

8. Opracowanie karty (autor, data, podpis)

Roksana Konieczna
Joanna Walkowiak

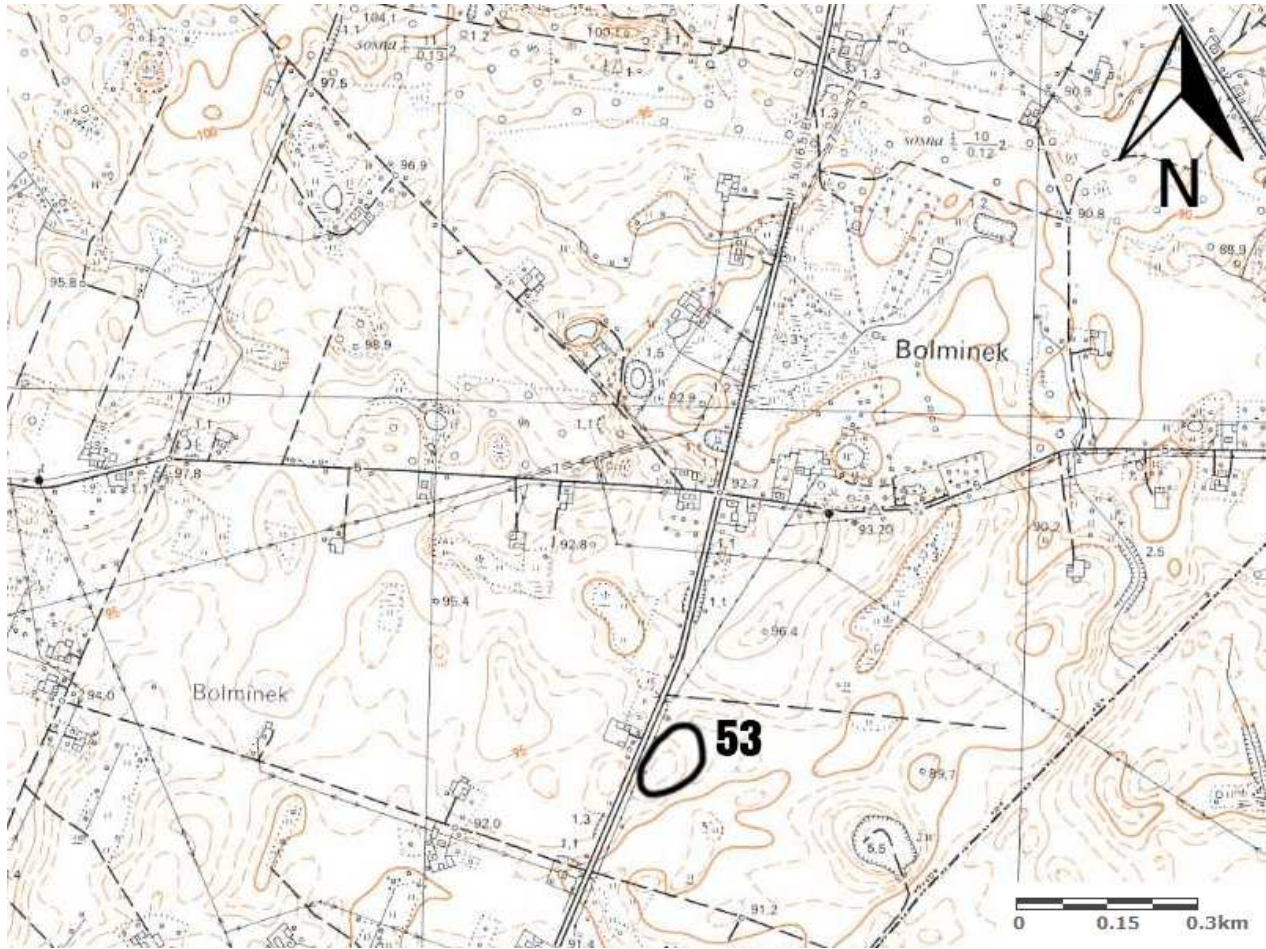

26.11.2014



KARTA GMINNEJ EWIDENCJI ZABYTEKÓW

<p>1. Obiekt STANOWISKO ARCHEOLOGICZNE ŚLAD OS., PUNKT OS.</p>	<p>2. Datowanie KŁ, PSR/NOW</p>	<p>3. Miejscowość 86-070 BOLUMIN</p>	<p>4. Lokalizacja WG MAPY</p>
		<p>5. Lokalizacja archeologiczna</p> <p>Nr obszaru AZP 37-40</p> <p>Nr stanowiska na obszarze 70</p> <p>Nr stanowiska w miejscowości 021</p>	
		<p>6. Przynależność Administracyjna</p> <p>województwo KUJAWSKO-POMORSKIE</p> <p>powiat gmina BYDGOSKI DĄBROWA CHEŁMIŃSKA</p>	
		<p>7. Formy ochrony</p>	
		<p>8. Opracowanie karty (autor, data, podpis)</p> <p>Roksana Konieczna Joanna Walkowiak</p> <p style="text-align: right;">26.11.2014</p> <div style="text-align: right;">  </div>	

KARTA GMINNEJ EWIDENCJI ZABYTKÓW

<p>1. Obiekt STANOWISKO ARCHEOLOGICZNE PUNKT OS.</p>	<p>2. Datowanie PSR, NOW</p>	<p>3. Miejscowość 86-070 BOLUMIN</p>	<p>4. Lokalizacja WG MAPY</p>
		<p>5. Lokalizacja archeologiczna</p> <p>Nr obszaru AZP 37-40</p> <p>Nr stanowiska na obszarze 53</p> <p>Nr stanowiska w miejscowości 022</p>	
		<p>6. Przynależność Administracyjna</p> <p>województwo KUJAWSKO-POMORSKIE</p> <p>powiat gmina BYDGOSKI DĄBROWA CHEŁMIŃSKA</p>	
		<p>7. Formy ochrony</p>	
		<p>8. Opracowanie karty (autor, data, podpis)</p> <p>Roksana Konieczna Joanna Walkowiak</p> <p style="text-align: right;">26.11.2014</p> <div style="text-align: right;">  </div>	

KARTA GMINNEJ EWIDENCJI ZABYTEKÓW

1. Obiekt

STANOWISKO ARCHEOLOGICZNE
PUNKT OS.

2. Datowanie

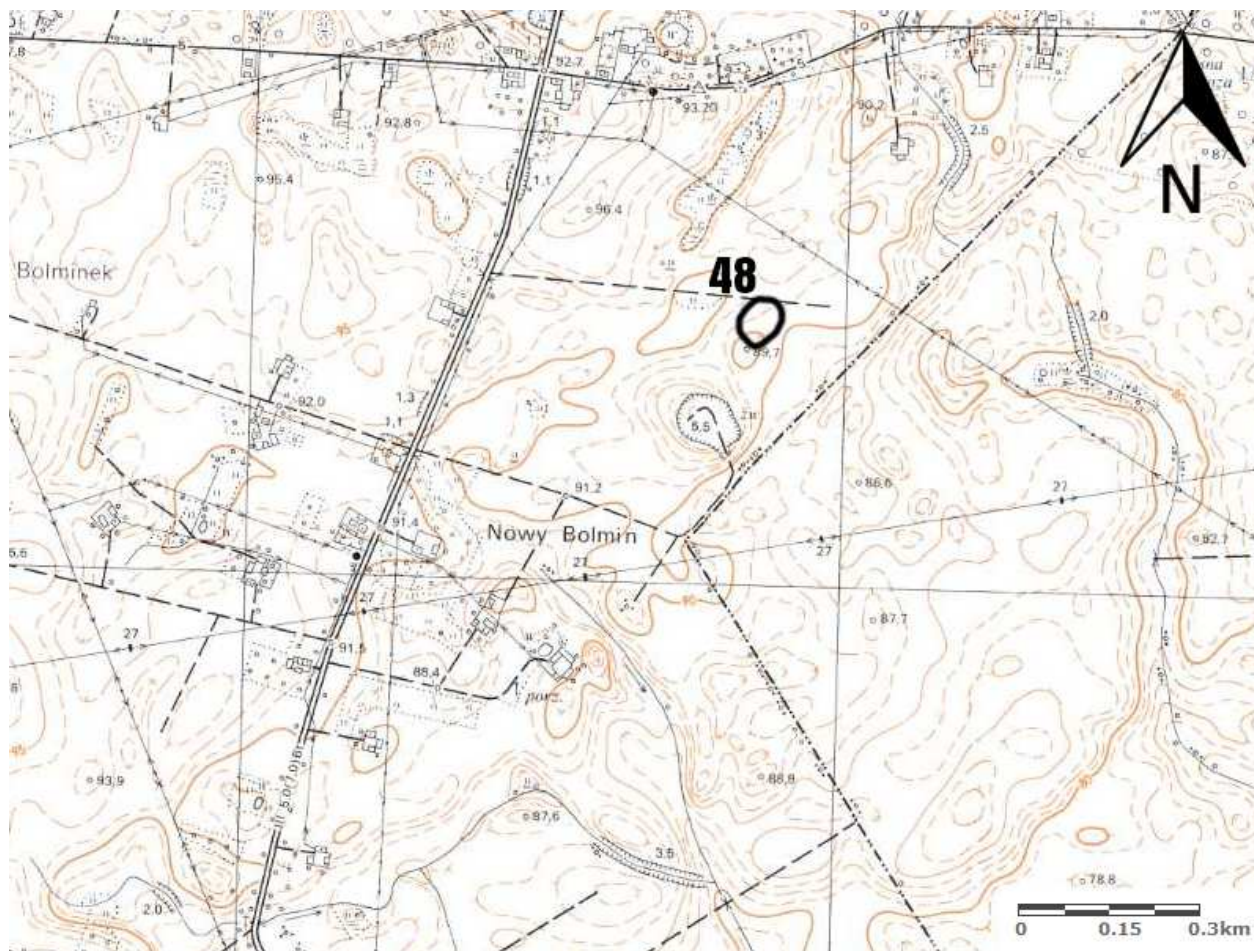
PSR/NOW

3. Miejscowość

86-070
BOLUMIN

4. Lokalizacja

WG MAPY



5. Lokalizacja archeologiczna

Nr obszaru AZP 37-40

Nr stanowiska na obszarze 48

Nr stanowiska w miejscowości 023

6. Przynależność Administracyjna

województwo

KUJAWSKO-POMORSKIE

powiat gmina

BYDGOSKI DĄBROWA CHEŁMIŃSKA

7. Formy ochrony

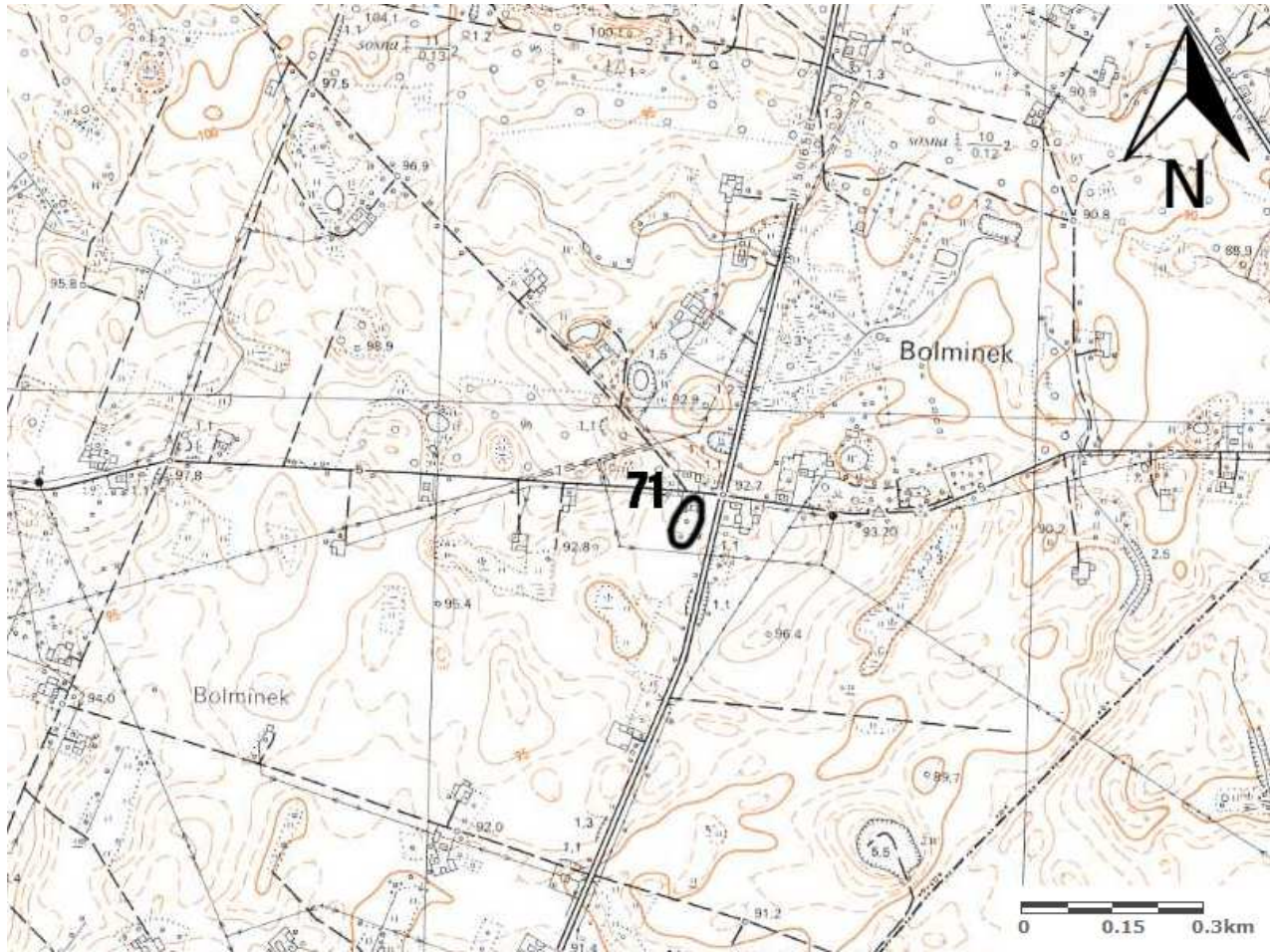

8. Opracowanie karty (autor, data, podpis)

Roksana Konieczna
Joanna Walkowiak

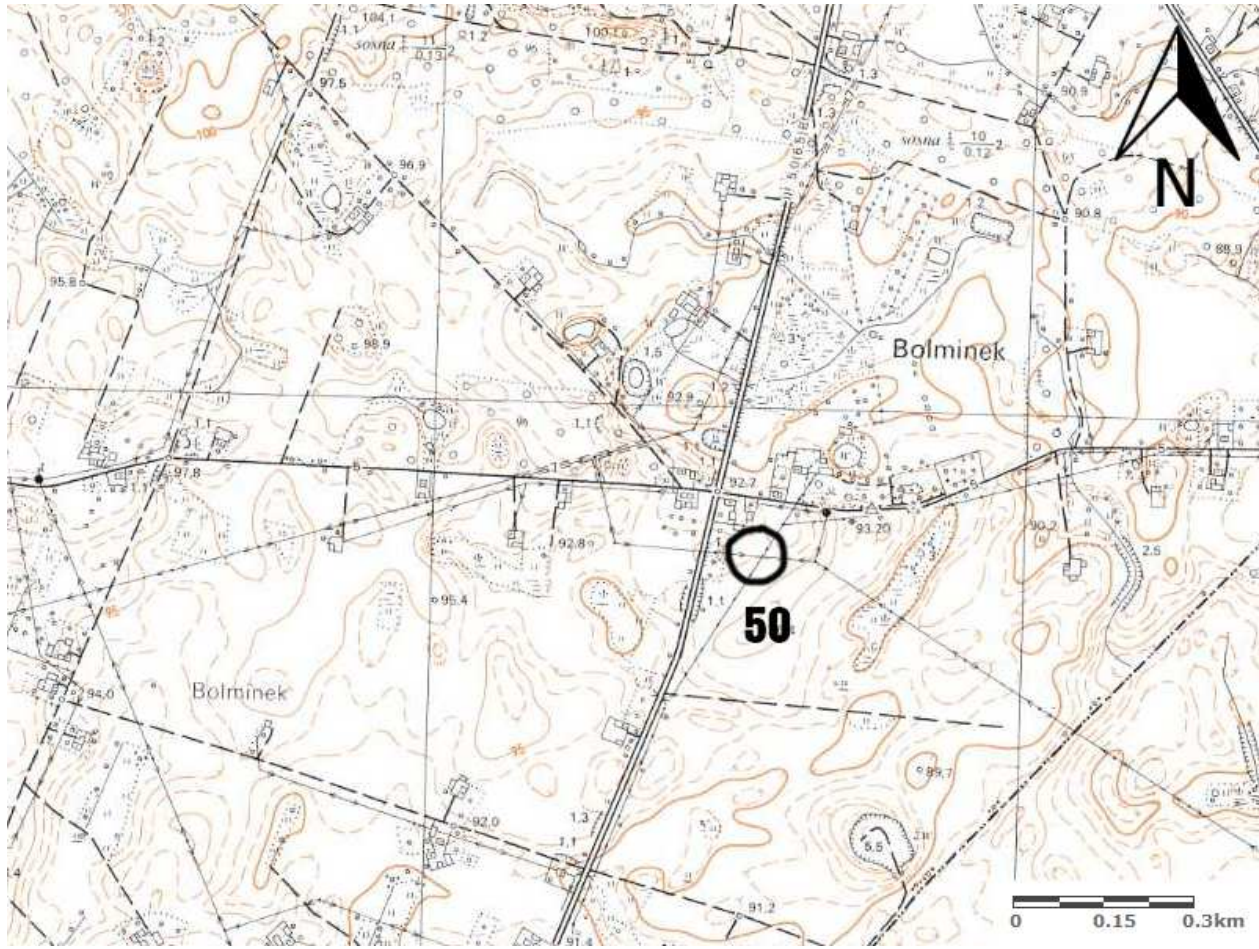

26.11.2014



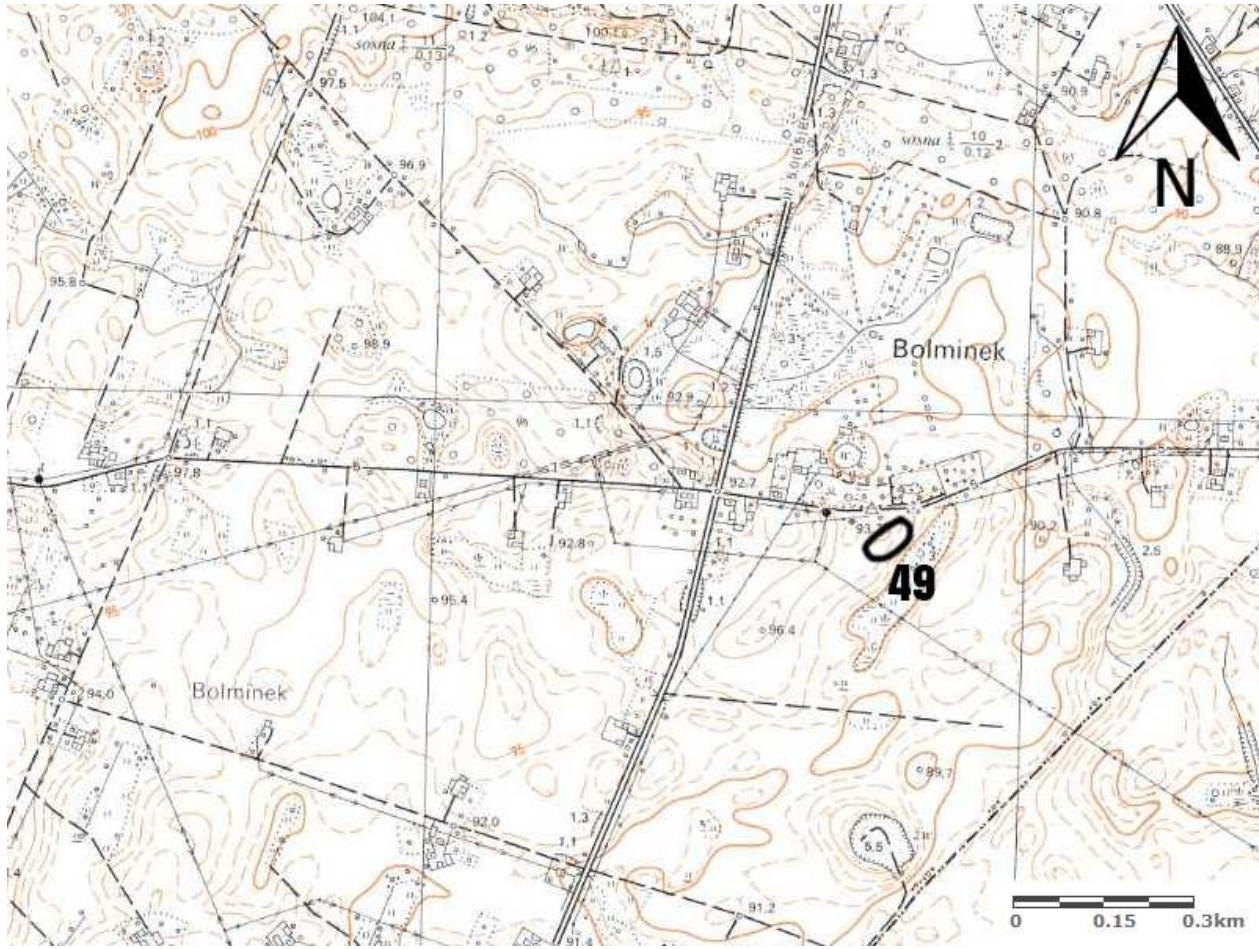

KARTA GMINNEJ EWIDENCJI ZABYTEKÓW

<p>1. Obiekt STANOWISKO ARCHEOLOGICZNE PUNKT OS.</p>	<p>2. Datowanie OR, PSR/NOW</p>	<p>3. Miejscowość 86-070 BOLUMIN</p>	<p>4. Lokalizacja WG MAPY</p>
		<p>5. Lokalizacja archeologiczna</p> <p>Nr obszaru AZP 37-40</p> <p>Nr stanowiska na obszarze 71</p> <p>Nr stanowiska w miejscowości 024</p>	
		<p>6. Przynależność Administracyjna</p> <p>województwo KUJAWSKO-POMORSKIE</p> <p>powiat gmina BYDGOSKI DĄBROWA CHEŁMIŃSKA</p>	
		<p>7. Formy ochrony</p>	
		<p>8. Opracowanie karty (autor, data, podpis)</p> <p>Roksana Konieczna Joanna Walkowiak</p> <p style="text-align: right;">26.11.2014</p> <div style="text-align: right;">  </div>	

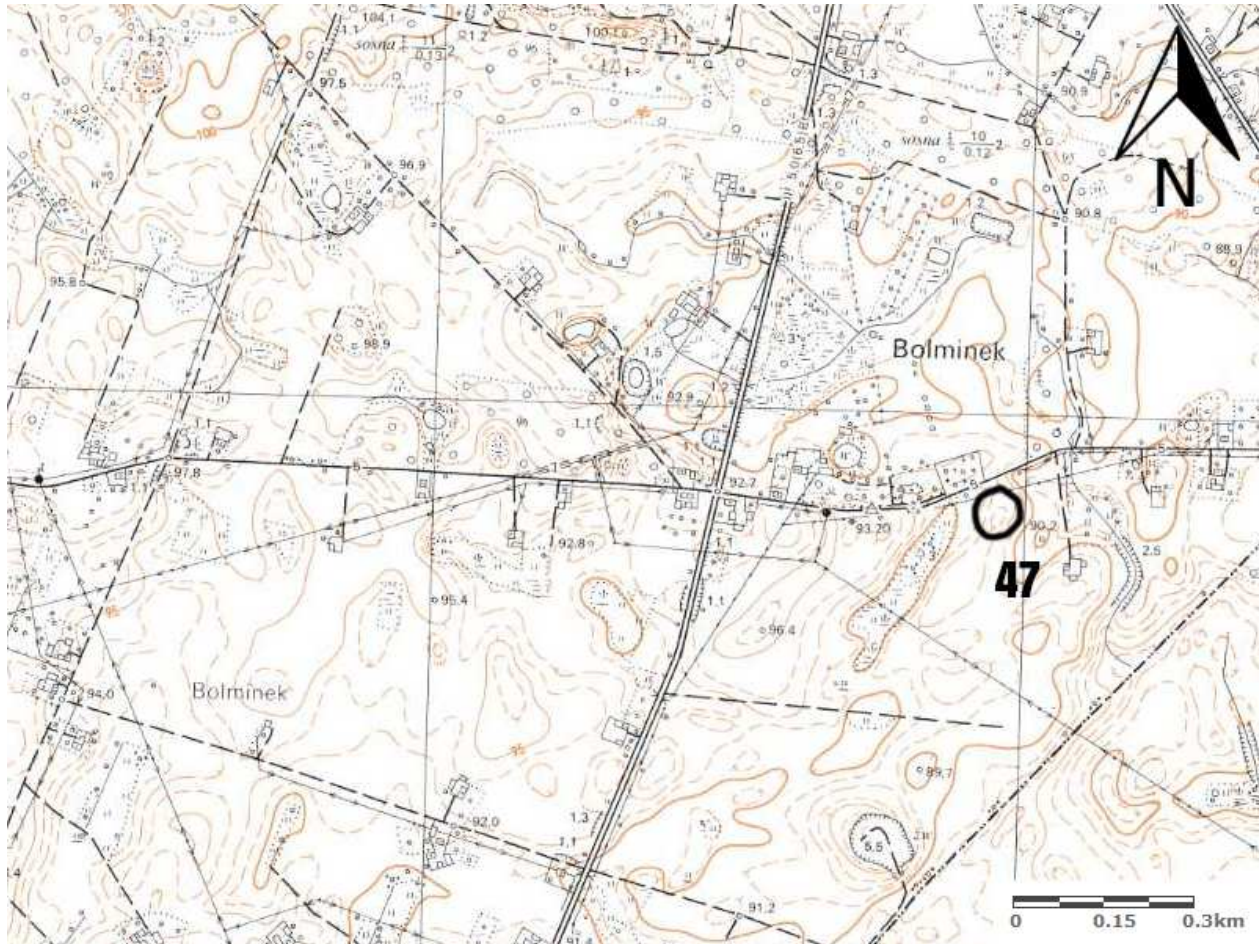
KARTA GMINNEJ EWIDENCJI ZABYTEKÓW

<p>1. Obiekt STANOWISKO ARCHEOLOGICZNE PUNKT OS.</p>	<p>2. Datowanie PSR, NOW</p>	<p>3. Miejscowość 86-070 BOLUMIN</p>	<p>4. Lokalizacja WG MAPY</p>
		<p>5. Lokalizacja archeologiczna</p> <p>Nr obszaru AZP 37-40</p> <p>Nr stanowiska na obszarze 50</p> <p>Nr stanowiska w miejscowości 025</p>	
		<p>6. Przynależność Administracyjna</p> <p>województwo KUJAWSKO-POMORSKIE</p> <p>powiat gmina BYDGOSKI DĄBROWA CHEŁMIŃSKA</p>	
		<p>7. Formy ochrony</p>	
		<p>8. Opracowanie karty (autor, data, podpis)</p> <p>Roksana Konieczna Joanna Walkowiak</p> <p style="text-align: right;">26.11.2014</p> <div style="text-align: right;">  </div>	

KARTA GMINNEJ EWIDENCJI ZABYTEKÓW

<p>1. Obiekt STANOWISKO ARCHEOLOGICZNE ŚLAD OS., PUNKT OS.</p>	<p>2. Datowanie WSR, PSR, NOW</p>	<p>3. Miejscowość 86-070 BOLUMIN</p>	<p>4. Lokalizacja WG MAPY</p>
		<p>5. Lokalizacja archeologiczna</p> <p>Nr obszaru AZP 37-40</p> <p>Nr stanowiska na obszarze 49</p> <p>Nr stanowiska w miejscowości 026</p>	
		<p>6. Przynależność Administracyjna</p> <p>województwo KUJAWSKO-POMORSKIE</p> <p>powiat gmina BYDGOSKI DĄBROWA CHEŁMIŃSKA</p>	
		<p>7. Formy ochrony</p>	
		<p>8. Opracowanie karty (autor, data, podpis)</p> <p>Roksana Konieczna Joanna Walkowiak</p> <p style="text-align: right;">26.11.2014</p> <div style="text-align: right;">  </div>	

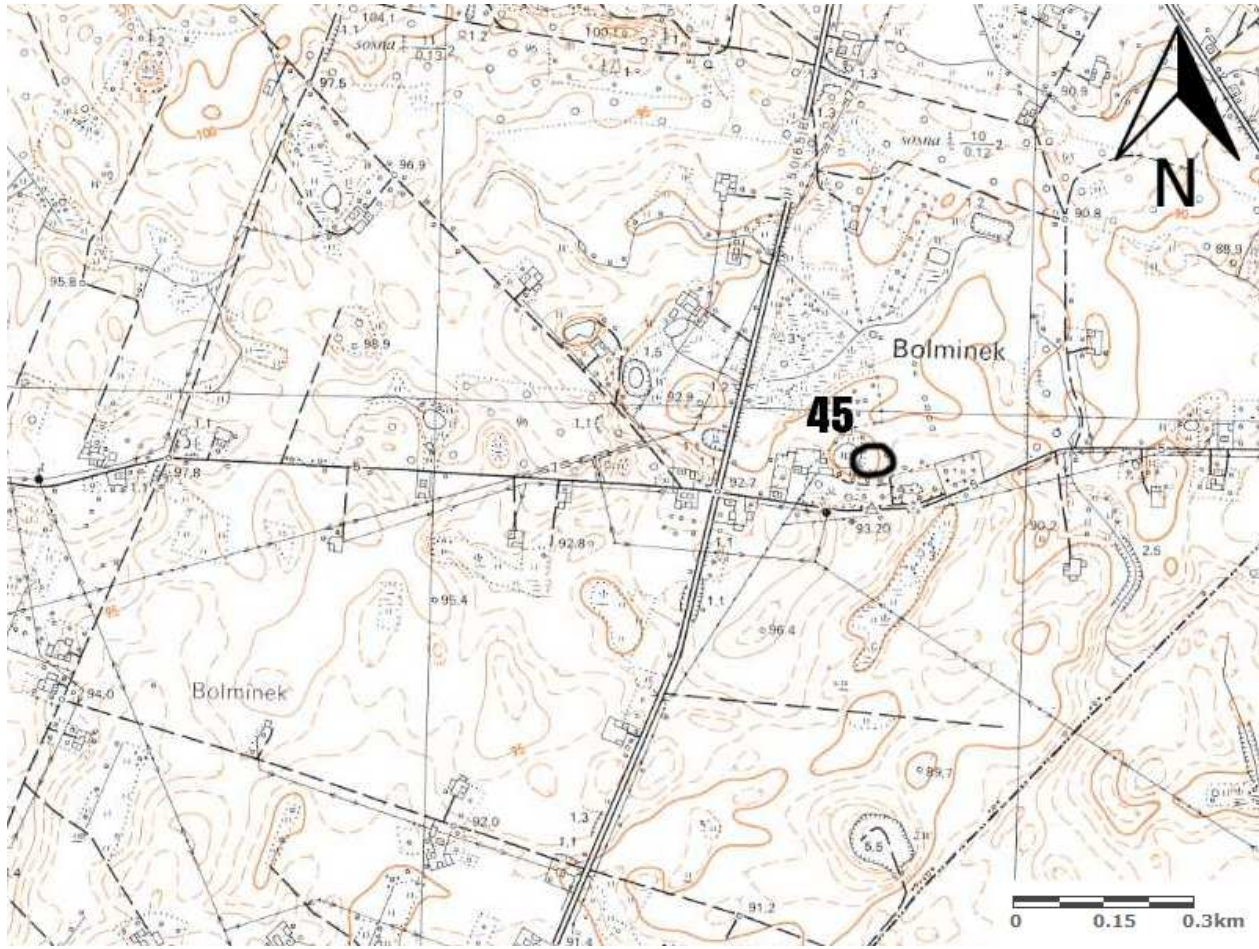

KARTA GMINNEJ EWIDENCJI ZABYTEKÓW

<p>1. Obiekt STANOWISKO ARCHEOLOGICZNE ŚLAD OS., PUNKT OS.</p>	<p>2. Datowanie PSR/NOW</p>	<p>3. Miejscowość 86-070 BOLUMIN</p>	<p>4. Lokalizacja WG MAPY</p>
		<p>5. Lokalizacja archeologiczna</p> <p>Nr obszaru AZP 37-40</p> <p>Nr stanowiska na obszarze 47</p> <p>Nr stanowiska w miejscowości 027</p>	
		<p>6. Przynależność Administracyjna</p> <p>województwo KUJAWSKO-POMORSKIE</p> <p>powiat gmina BYDGOSKI DĄBROWA CHEŁMIŃSKA</p>	
		<p>7. Formy ochrony</p>	
		<p>8. Opracowanie karty (autor, data, podpis)</p> <p>Roksana Konieczna Joanna Walkowiak</p> <p style="text-align: right;">26.11.2014</p> <div style="text-align: right;">  </div>	

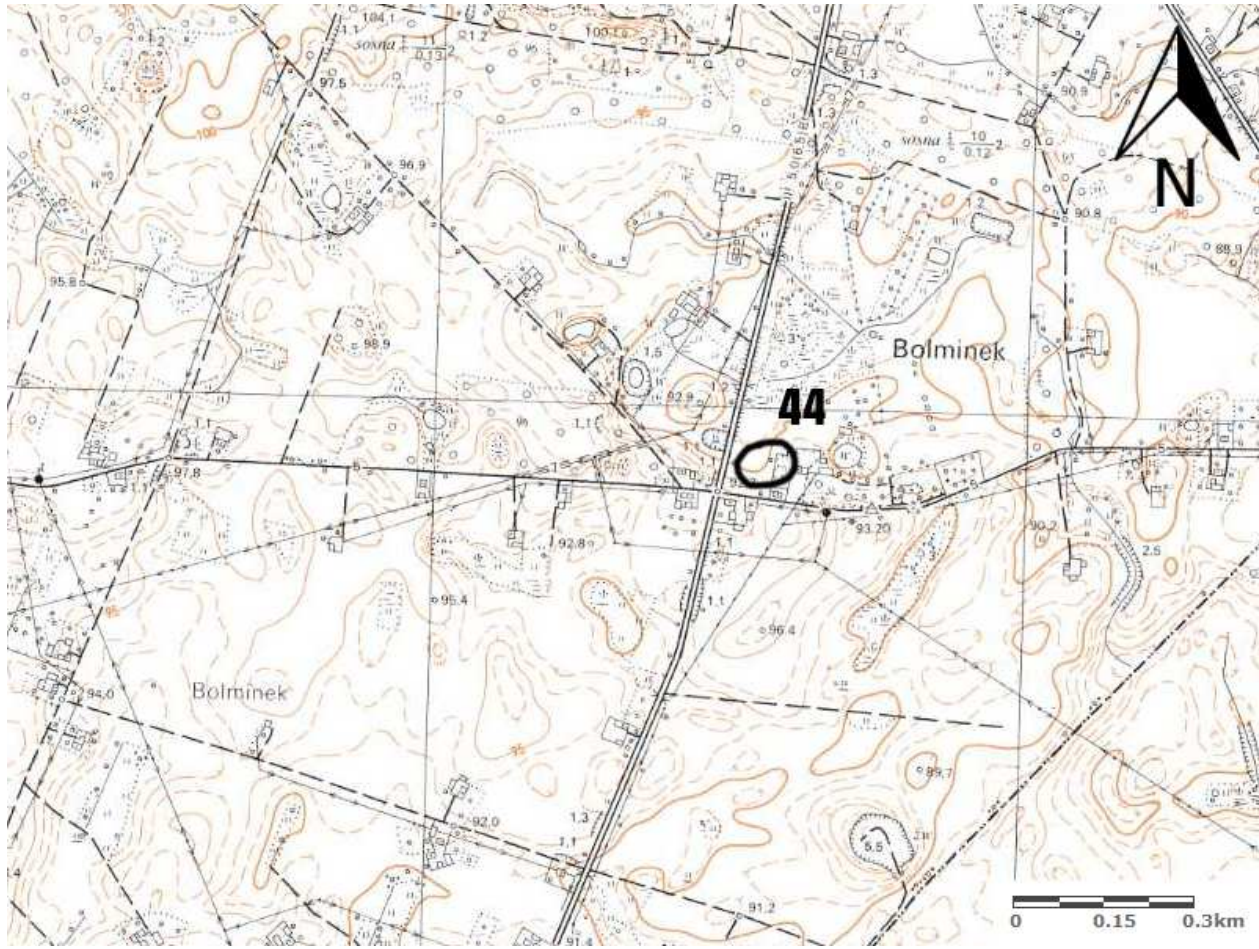

KARTA GMINNEJ EWIDENCJI ZABYTEKÓW

<p>1. Obiekt STANOWISKO ARCHEOLOGICZNE PUNKT OS.</p>	<p>2. Datowanie PSR/NOW</p>	<p>3. Miejscowość 86-070 BOLUMIN</p>	<p>4. Lokalizacja WG MAPY</p>
		<p>5. Lokalizacja archeologiczna</p> <p>Nr obszaru AZP 37-40</p> <p>Nr stanowiska na obszarze 46</p> <p>Nr stanowiska w miejscowości 028</p>	
		<p>6. Przynależność Administracyjna</p> <p>województwo KUJAWSKO-POMORSKIE</p> <p>powiat gmina BYDGOSKI DĄBROWA CHEŁMIŃSKA</p>	
		<p>7. Formy ochrony</p>	
		<p>8. Opracowanie karty (autor, data, podpis)</p> <p>Roksana Konieczna Joanna Walkowiak</p> <p style="text-align: right;">26.11.2014</p> <div style="text-align: right;">  </div>	

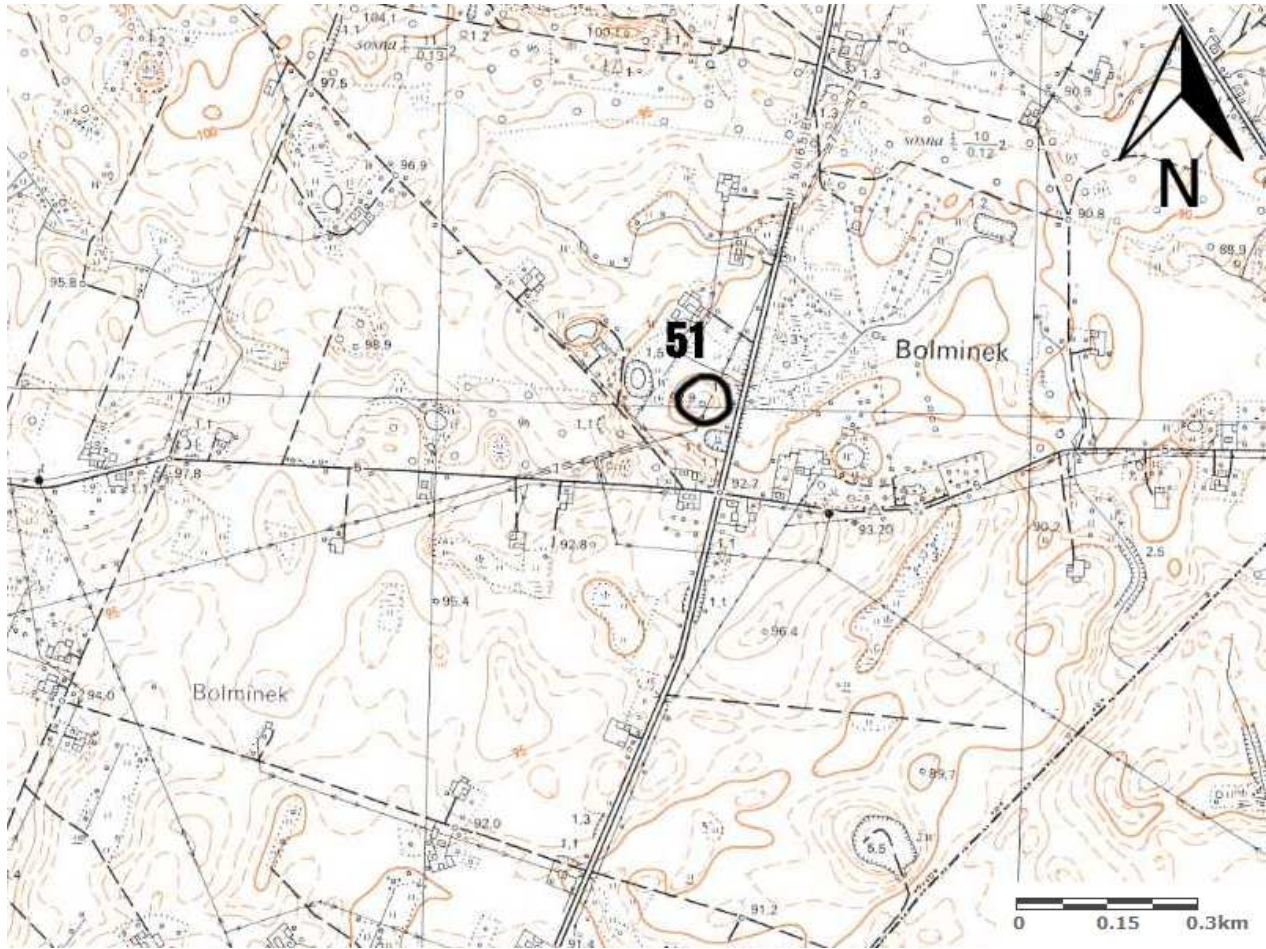

KARTA GMINNEJ EWIDENCJI ZABYTEKÓW

<p>1. Obiekt STANOWISKO ARCHEOLOGICZNE PUNKT OS.</p>	<p>2. Datowanie PSR/NOW</p>	<p>3. Miejscowość 86-070 BOLUMIN</p>	<p>4. Lokalizacja WG MAPY</p>
		<p>5. Lokalizacja archeologiczna</p> <p>Nr obszaru AZP 37-40</p> <p>Nr stanowiska na obszarze 45</p> <p>Nr stanowiska w miejscowości 029</p>	
		<p>6. Przynależność Administracyjna</p> <p>województwo KUJAWSKO-POMORSKIE</p> <p>powiat gmina BYDGOSKI DĄBROWA CHEŁMIŃSKA</p>	
		<p>7. Formy ochrony</p>	
		<p>8. Opracowanie karty (autor, data, podpis)</p> <p>Roksana Konieczna Joanna Walkowiak</p> <p style="text-align: right;">26.11.2014</p> <div style="text-align: right;">  </div>	

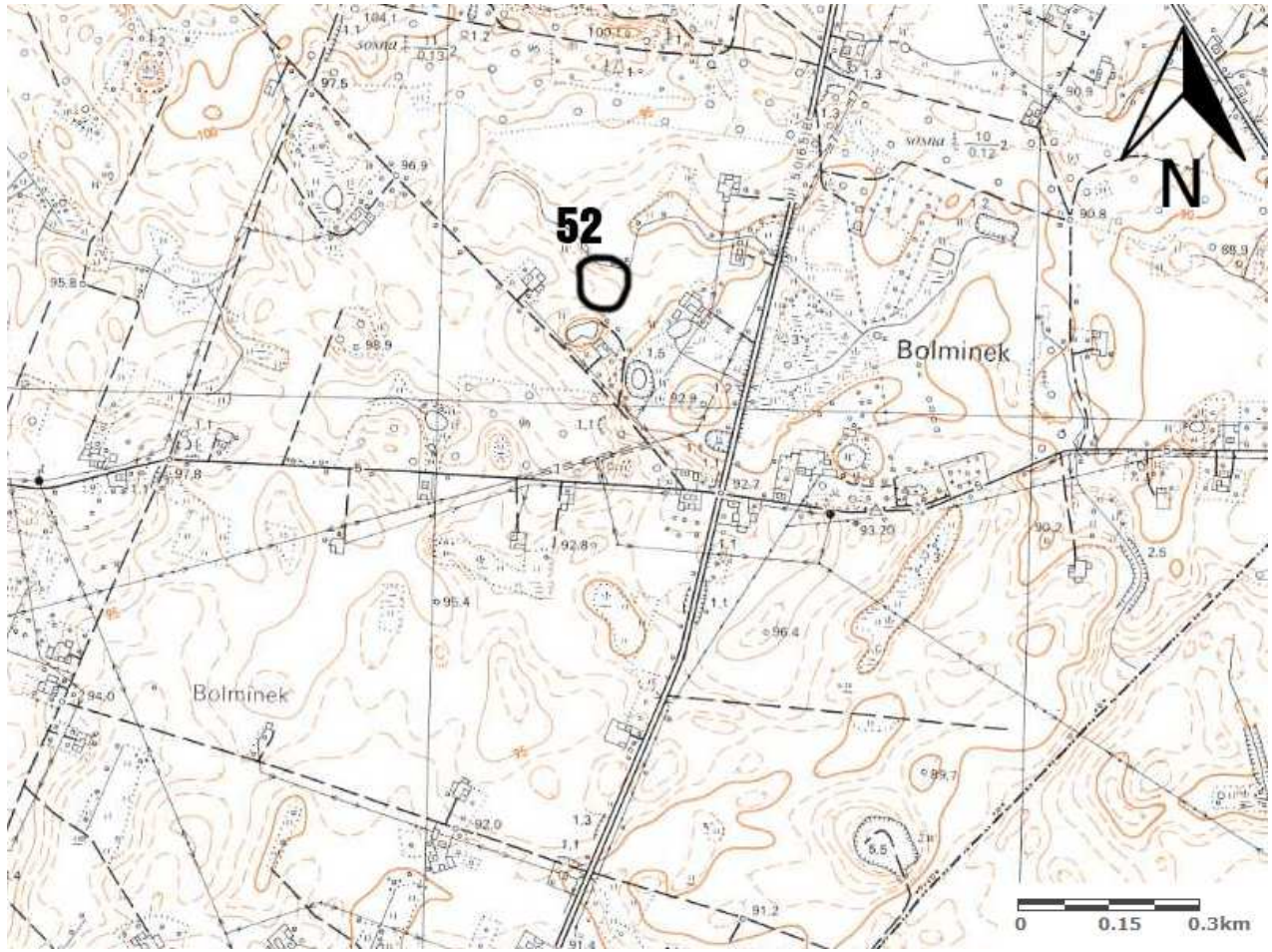

KARTA GMINNEJ EWIDENCJI ZABYTEKÓW

<p>1. Obiekt STANOWISKO ARCHEOLOGICZNE PUNKT OS.</p>	<p>2. Datowanie PSR, NOW</p>	<p>3. Miejscowość 86-070 BOLUMIN</p>	<p>4. Lokalizacja WG MAPY</p>
		<p>5. Lokalizacja archeologiczna</p> <p>Nr obszaru AZP 37-40</p> <p>Nr stanowiska na obszarze 44</p> <p>Nr stanowiska w miejscowości 030</p>	
		<p>6. Przynależność Administracyjna</p> <p>województwo KUJAWSKO-POMORSKIE</p> <p>powiat gmina BYDGOSKI DĄBROWA CHEŁMIŃSKA</p>	
		<p>7. Formy ochrony</p>	
		<p>8. Opracowanie karty (autor, data, podpis)</p> <p>Roksana Konieczna Joanna Walkowiak</p> <p style="text-align: right;">26.11.2014</p> <div style="text-align: right;">  </div>	

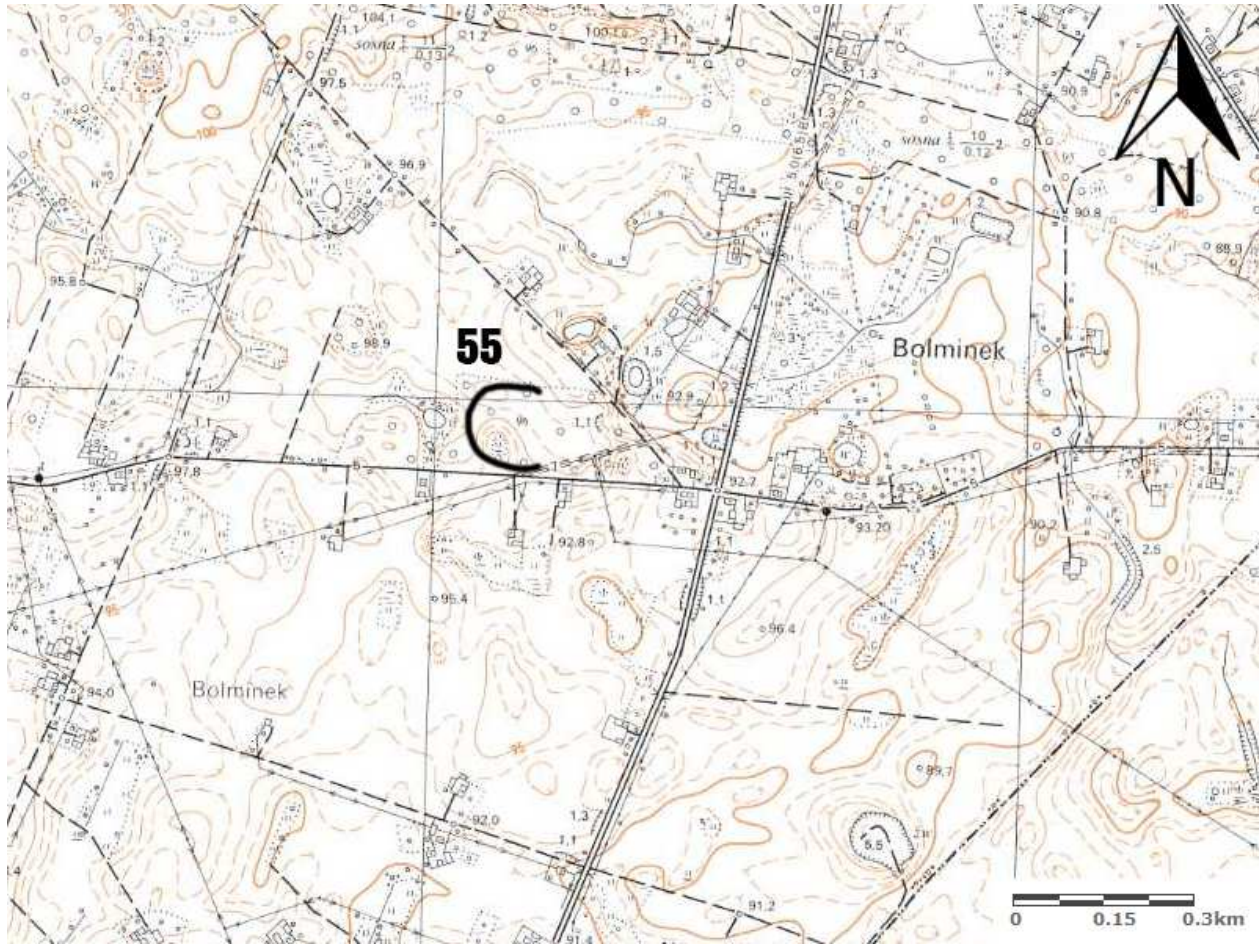

KARTA GMINNEJ EWIDENCJI ZABYTKÓW

<p>1. Obiekt STANOWISKO ARCHEOLOGICZNE PUNKT OS.</p>	<p>2. Datowanie PSR/NOW</p>	<p>3. Miejscowość 86-070 BOLUMIN</p>	<p>4. Lokalizacja WG MAPY</p>
		<p>5. Lokalizacja archeologiczna</p> <p>Nr obszaru AZP 37-40</p> <p>Nr stanowiska na obszarze 51</p> <p>Nr stanowiska w miejscowości 031</p>	
		<p>6. Przynależność Administracyjna</p> <p>województwo KUJAWSKO-POMORSKIE</p> <p>powiat gmina BYDGOSKI DĄBROWA CHEŁMIŃSKA</p>	
		<p>7. Formy ochrony</p>	
		<p>8. Opracowanie karty (autor, data, podpis)</p> <p>Roksana Konieczna Joanna Walkowiak</p> <p style="text-align: right;">26.11.2014</p> <div style="text-align: right;">  <p style="font-size: small;">Rozwiązania dla środowiska</p> </div>	

KARTA GMINNEJ EWIDENCJI ZABYTEKÓW

<p>1. Obiekt STANOWISKO ARCHEOLOGICZNE PUNKT OS.</p>	<p>2. Datowanie OR, PSR, NOW</p>	<p>3. Miejscowość 86-070 BOLUMIN</p>	<p>4. Lokalizacja WG MAPY</p>
		<p>5. Lokalizacja archeologiczna</p> <p>Nr obszaru AZP 37-40</p> <p>Nr stanowiska na obszarze 52</p> <p>Nr stanowiska w miejscowości 032</p>	
		<p>6. Przynależność Administracyjna</p> <p>województwo KUJAWSKO-POMORSKIE</p> <p>powiat gmina BYDGOSKI DĄBROWA CHEŁMIŃSKA</p>	
		<p>7. Formy ochrony</p>	
		<p>8. Opracowanie karty (autor, data, podpis)</p> <p>Roksana Konieczna Joanna Walkowiak</p> <p style="text-align: right;">26.11.2014</p> <div style="text-align: right;">  </div>	

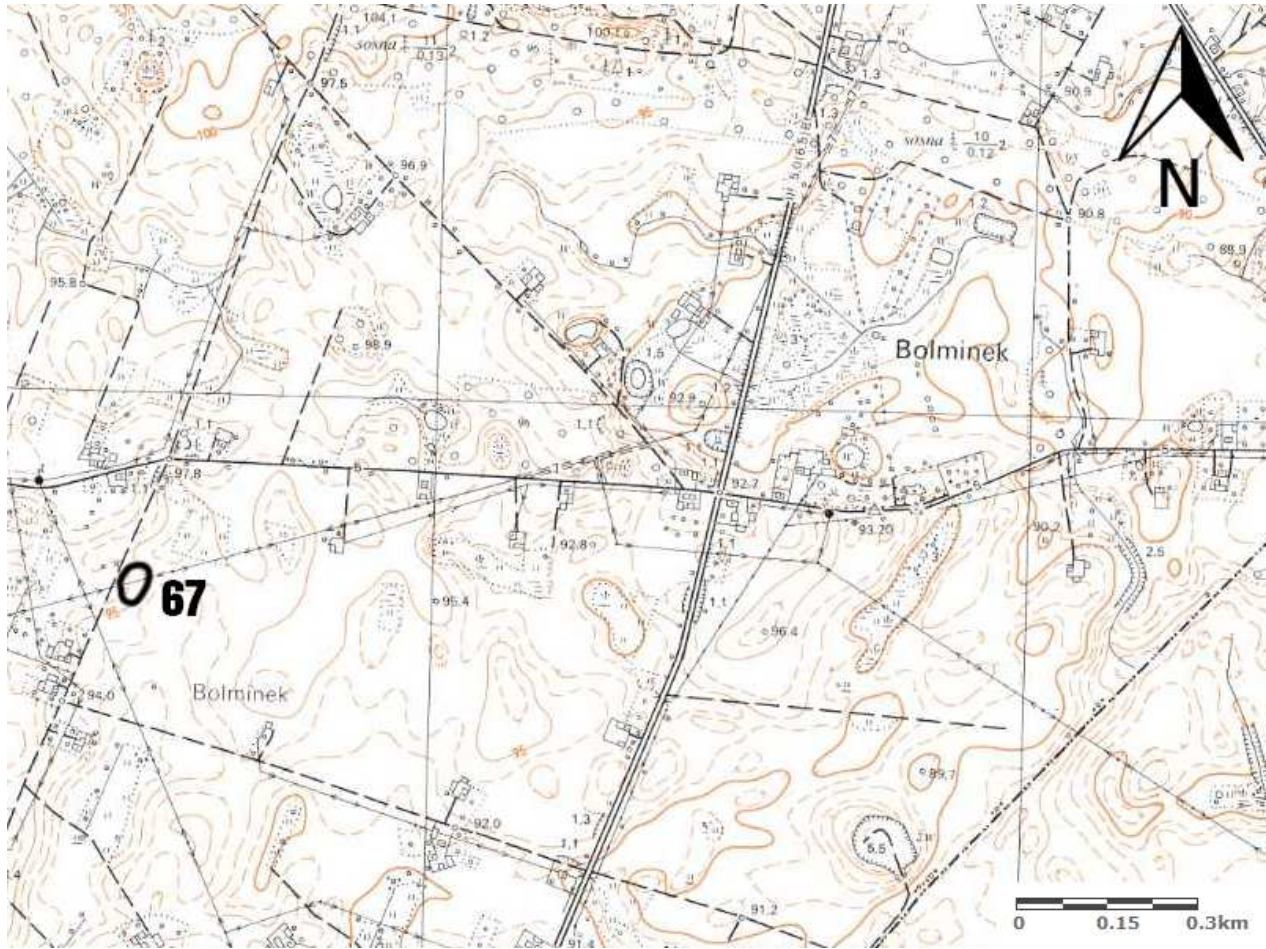

KARTA GMINNEJ EWIDENCJI ZABYTKÓW

<p>1. Obiekt STANOWISKO ARCHEOLOGICZNE OSADA, PUNKT OS.</p>	<p>2. Datowanie KŁ, WSR</p>	<p>3. Miejscowość 86-070 BOLUMIN</p>	<p>4. Lokalizacja WG MAPY</p>
		<p>5. Lokalizacja archeologiczna</p> <p>Nr obszaru AZP 37-40</p> <p>Nr stanowiska na obszarze 55</p> <p>Nr stanowiska w miejscowości 033</p>	
		<p>6. Przynależność Administracyjna</p> <p>województwo KUJAWSKO-POMORSKIE</p> <p>powiat gmina BYDGOSKI DĄBROWA CHEŁMIŃSKA</p>	
		<p>7. Formy ochrony</p>	
		<p>8. Opracowanie karty (autor, data, podpis)</p> <p>Roksana Konieczna Joanna Walkowiak</p> <p style="text-align: right;">26.11.2014</p> <div style="text-align: right;">  </div>	

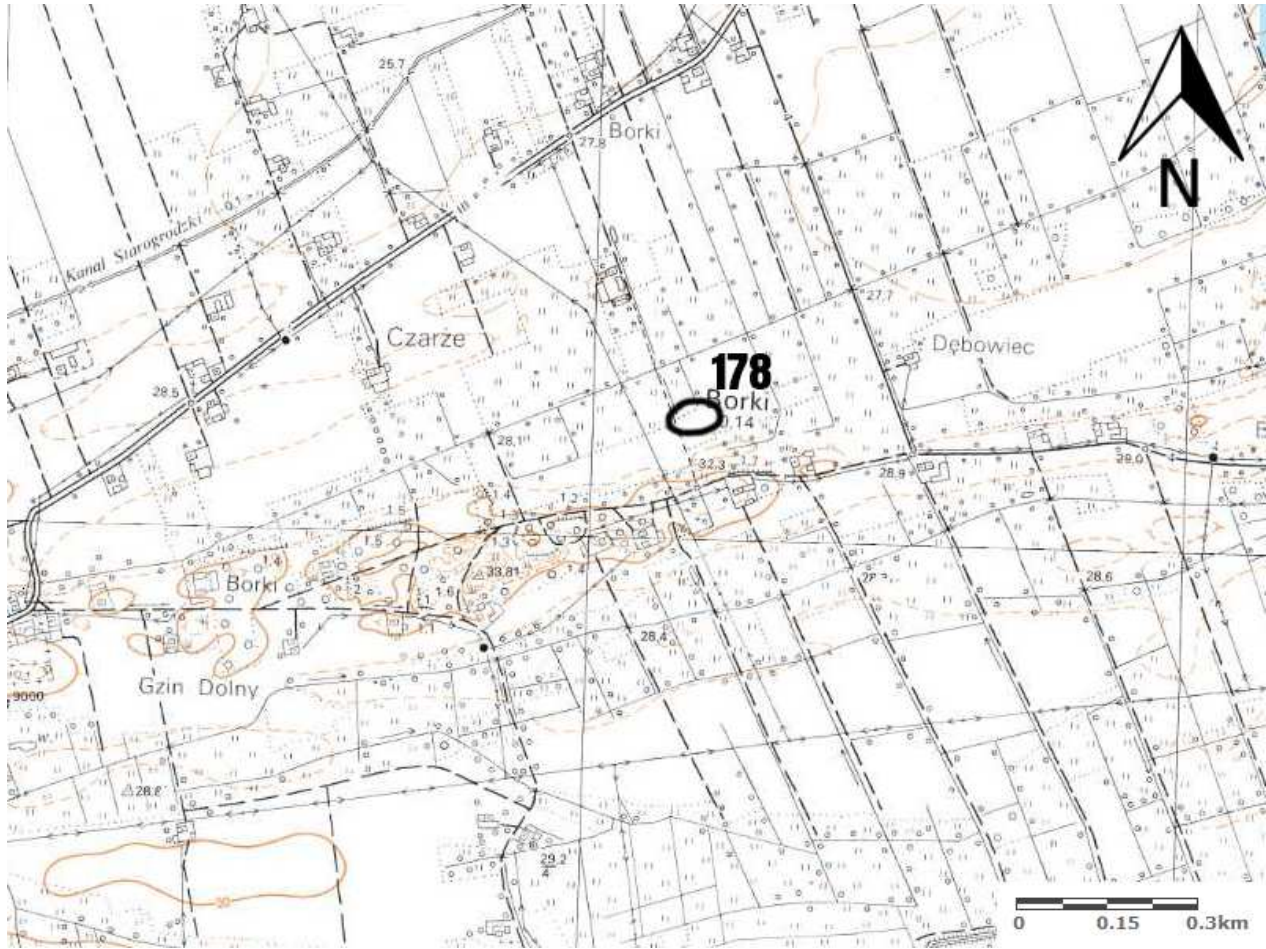
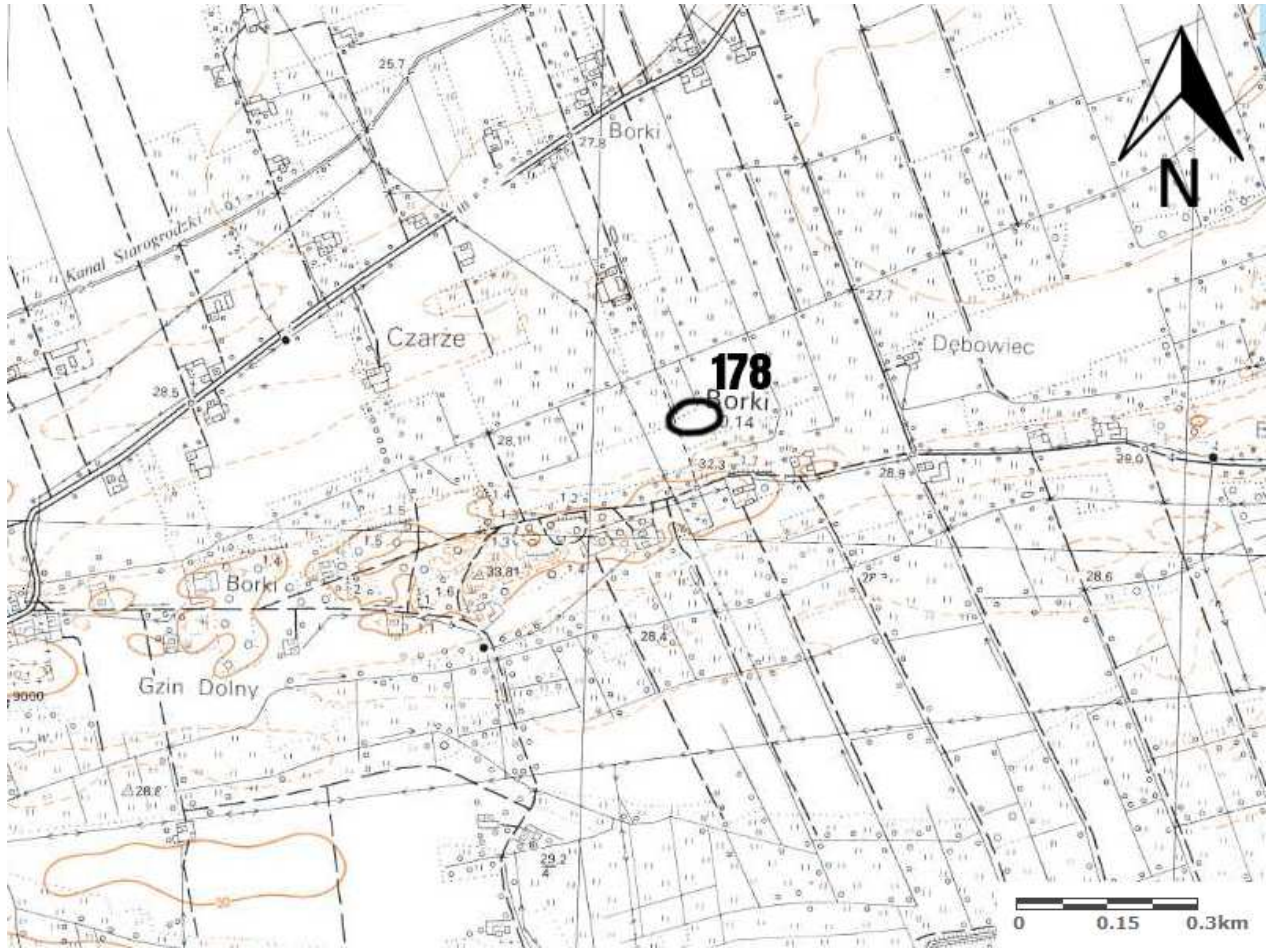

KARTA GMINNEJ EWIDENCJI ZABYTKÓW

<p>1. Obiekt STANOWISKO ARCHEOLOGICZNE OSADA</p>	<p>2. Datowanie KŁ</p>	<p>3. Miejscowość 86-070 BOLUMIN</p>	<p>4. Lokalizacja WG MAPY</p>
		<p>5. Lokalizacja archeologiczna</p> <p>Nr obszaru AZP 37-40</p> <p>Nr stanowiska na obszarze 56</p> <p>Nr stanowiska w miejscowości 034</p>	
		<p>6. Przynależność Administracyjna</p> <p>województwo KUJAWSKO-POMORSKIE</p> <p>powiat gmina BYDGOSKI DĄBROWA CHEŁMIŃSKA</p>	
		<p>7. Formy ochrony</p>	
		<p>8. Opracowanie karty (autor, data, podpis)</p> <p>Roksana Konieczna Joanna Walkowiak</p> <p style="text-align: right;">26.11.2014</p> <div style="text-align: right;">  </div>	

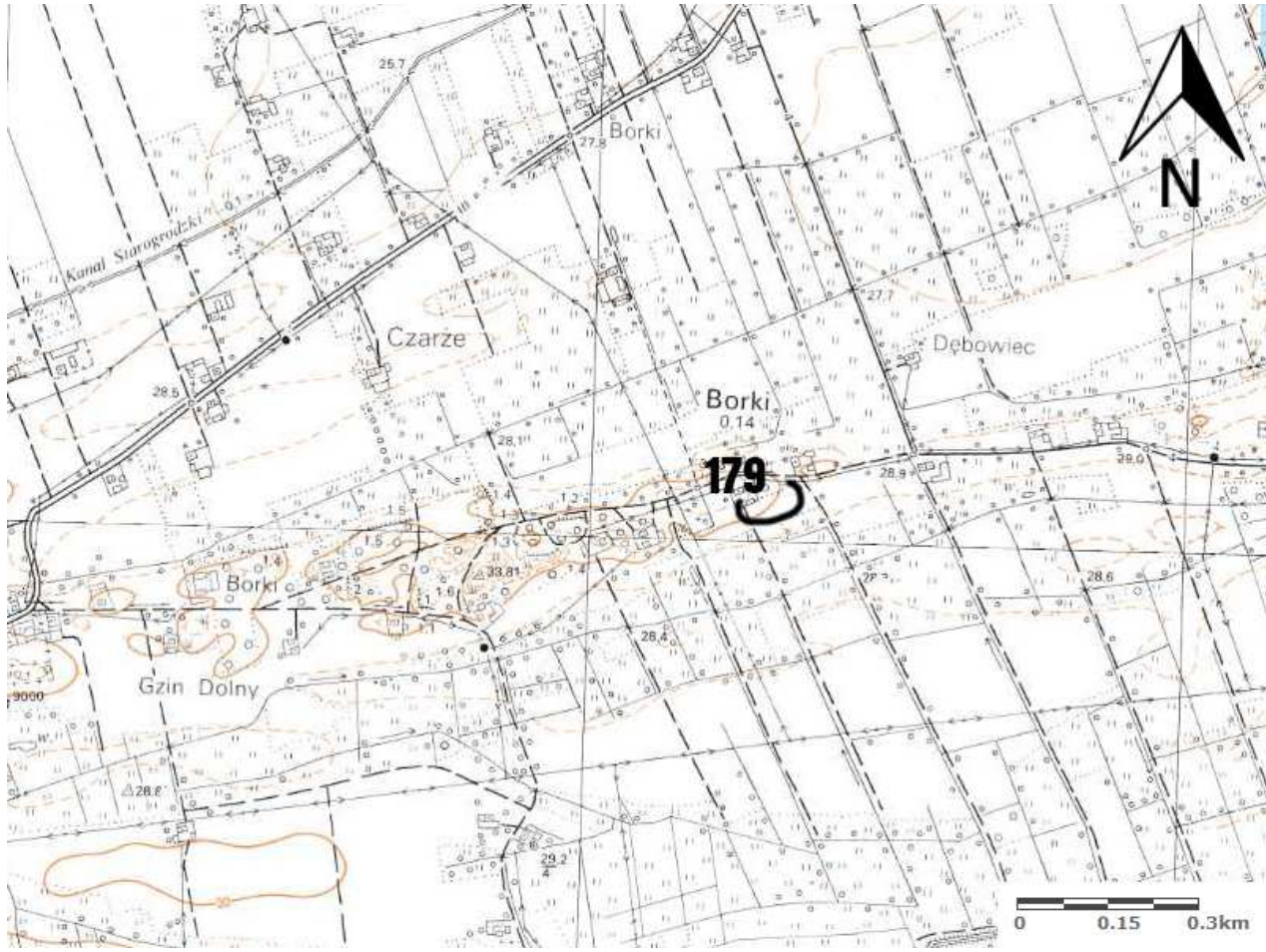

KARTA GMINNEJ EWIDENCJI ZABYTKÓW

<p>1. Obiekt STANOWISKO ARCHEOLOGICZNE OSADA</p>	<p>2. Datowanie PSR/NOW</p>	<p>3. Miejscowość 86-070 BOLUMIN</p>	<p>4. Lokalizacja WG MAPY</p>
		<p>5. Lokalizacja archeologiczna</p> <p>Nr obszaru AZP 37-40</p> <p>Nr stanowiska na obszarze 67</p> <p>Nr stanowiska w miejscowości 035</p>	
		<p>6. Przynależność Administracyjna</p> <p>województwo KUJAWSKO-POMORSKIE</p> <p>powiat gmina BYDGOSKI DĄBROWA CHEŁMIŃSKA</p>	
		<p>7. Formy ochrony</p>	
		<p>8. Opracowanie karty (autor, data, podpis)</p> <p>Roksana Konieczna Joanna Walkowiak</p> <p style="text-align: right;">26.11.2014</p> <div style="text-align: right;">  </div>	

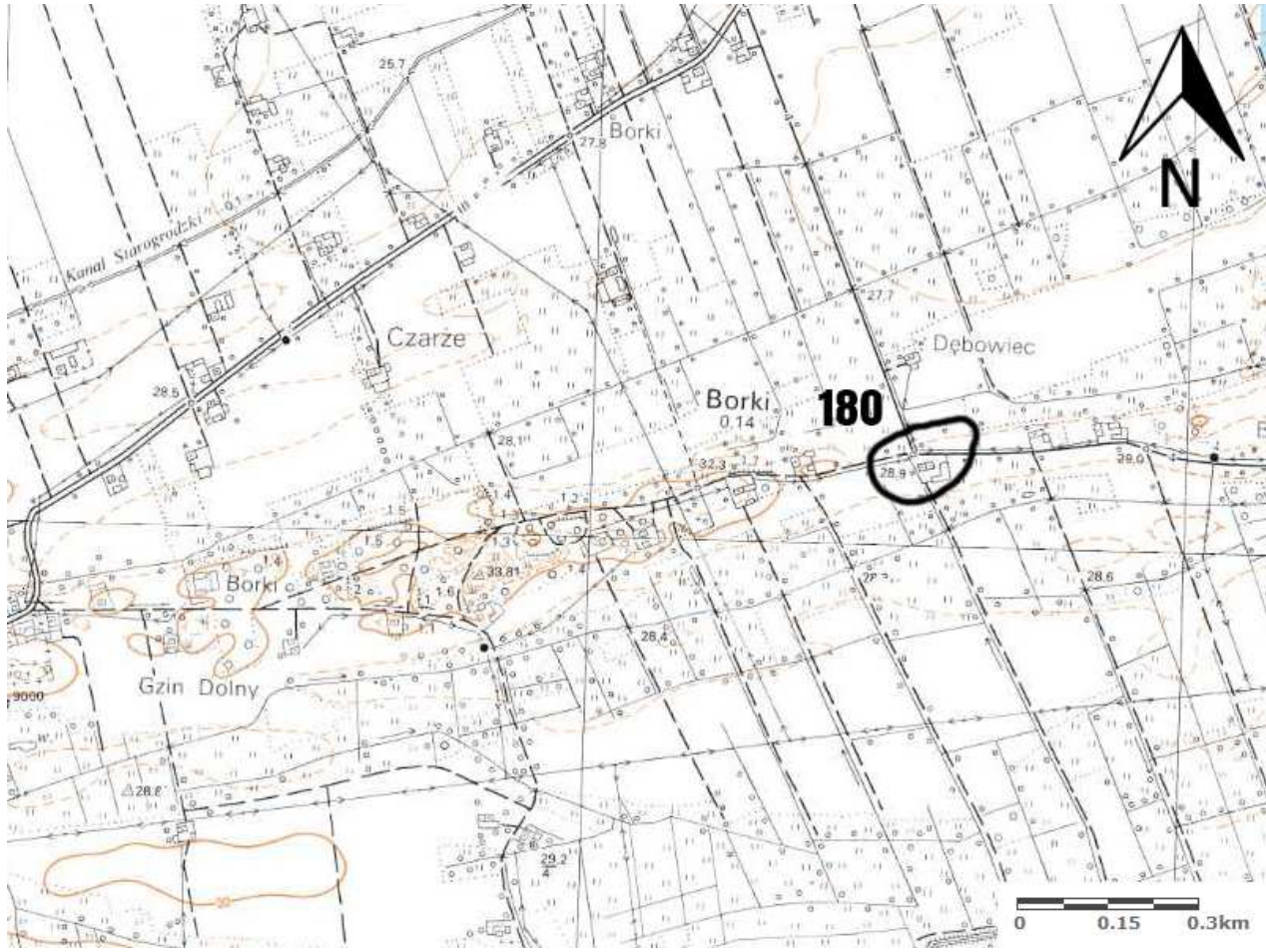

KARTA GMINNEJ EWIDENCJI ZABYTEKÓW

<p>1. Obiekt</p> <p>STANOWISKO ARCHEOLOGICZNE ŚLAD OS. / PUNKT OS.</p>	<p>2. Datowanie</p> <p>EK / KŁ, PSR/NOW</p>	<p>3. Miejscowość</p> <p>86-070 BORKI</p>	<p>4. Lokalizacja</p> <p>WG MAPY</p>
		<p>5. Lokalizacja archeologiczna</p> <p>Nr obszaru AZP 35-40</p> <p>Nr stanowiska na obszarze 178</p> <p>Nr stanowiska w miejscowości 001</p>	
		<p>6. Przynależność Administracyjna</p> <p>województwo KUJAWSKO-POMORSKIE</p> <p>powiat gmina BYDGOSKI DĄBROWA CHEŁMIŃSKA</p>	
		<p>7. Formy ochrony</p>	
		<p>8. Opracowanie karty (autor, data, podpis)</p> <p>Roksana Konieczna Joanna Walkowiak</p> <p>26.11.2014</p> <div style="text-align: right;">  </div>	

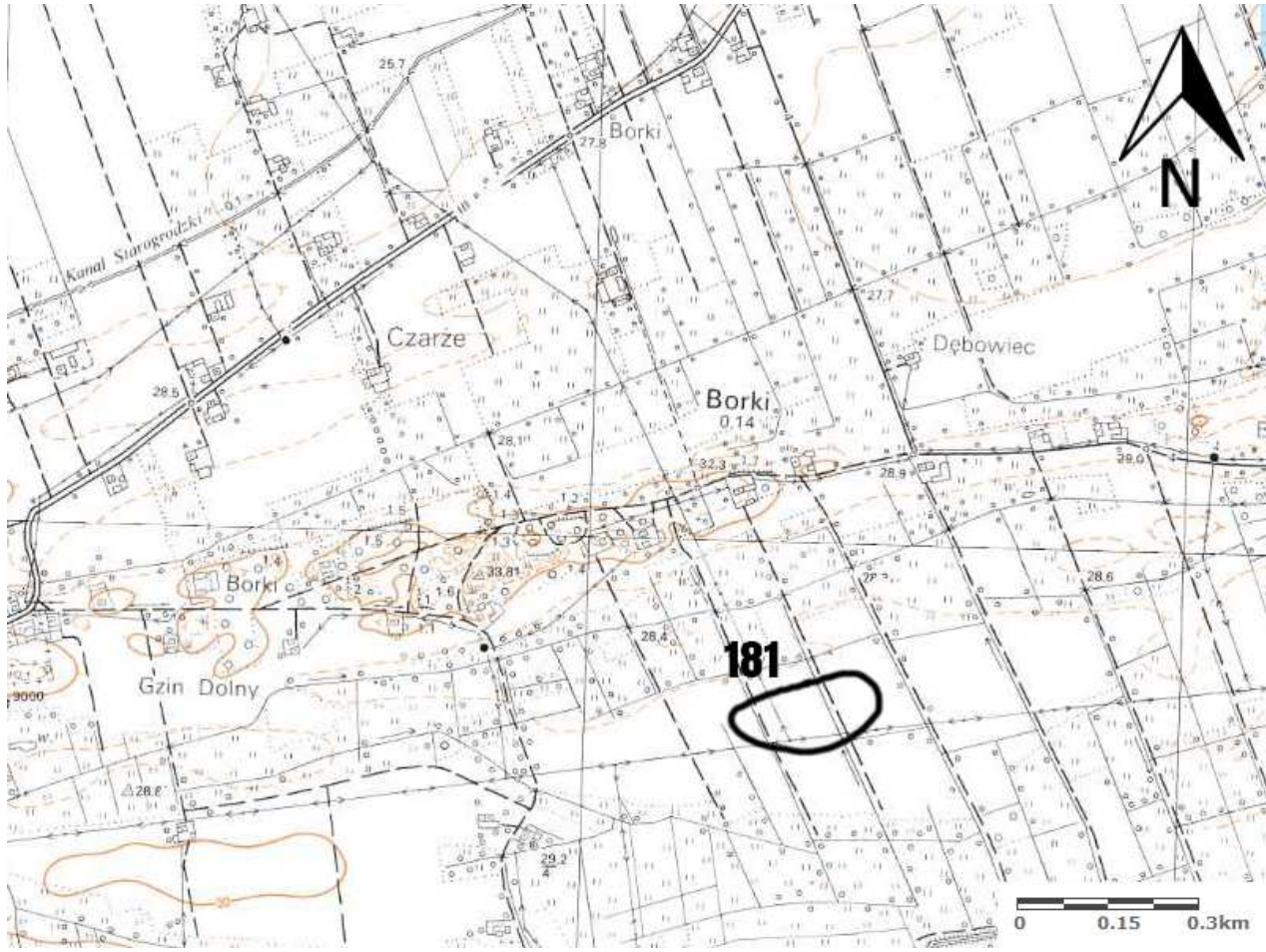

KARTA GMINNEJ EWIDENCJI ZABYTEKÓW

<p>1. Obiekt STANOWISKO ARCHEOLOGICZNE OSADA</p>	<p>2. Datowanie PSR/NOW</p>	<p>3. Miejscowość 86-070 BORKI</p>	<p>4. Lokalizacja WG MAPY</p>
		<p>5. Lokalizacja archeologiczna</p> <p>Nr obszaru AZP 35-40</p> <p>Nr stanowiska na obszarze 179</p> <p>Nr stanowiska w miejscowości 002</p>	
		<p>6. Przynależność Administracyjna</p> <p>województwo KUJAWSKO-POMORSKIE</p> <p>powiat gmina BYDGOSKI DĄBROWA CHEŁMIŃSKA</p>	
		<p>7. Formy ochrony</p>	
		<p>8. Opracowanie karty (autor, data, podpis)</p> <p>Roksana Konieczna Joanna Walkowiak</p> <p style="text-align: right;">26.11.2014</p> <div style="text-align: right;">  </div>	

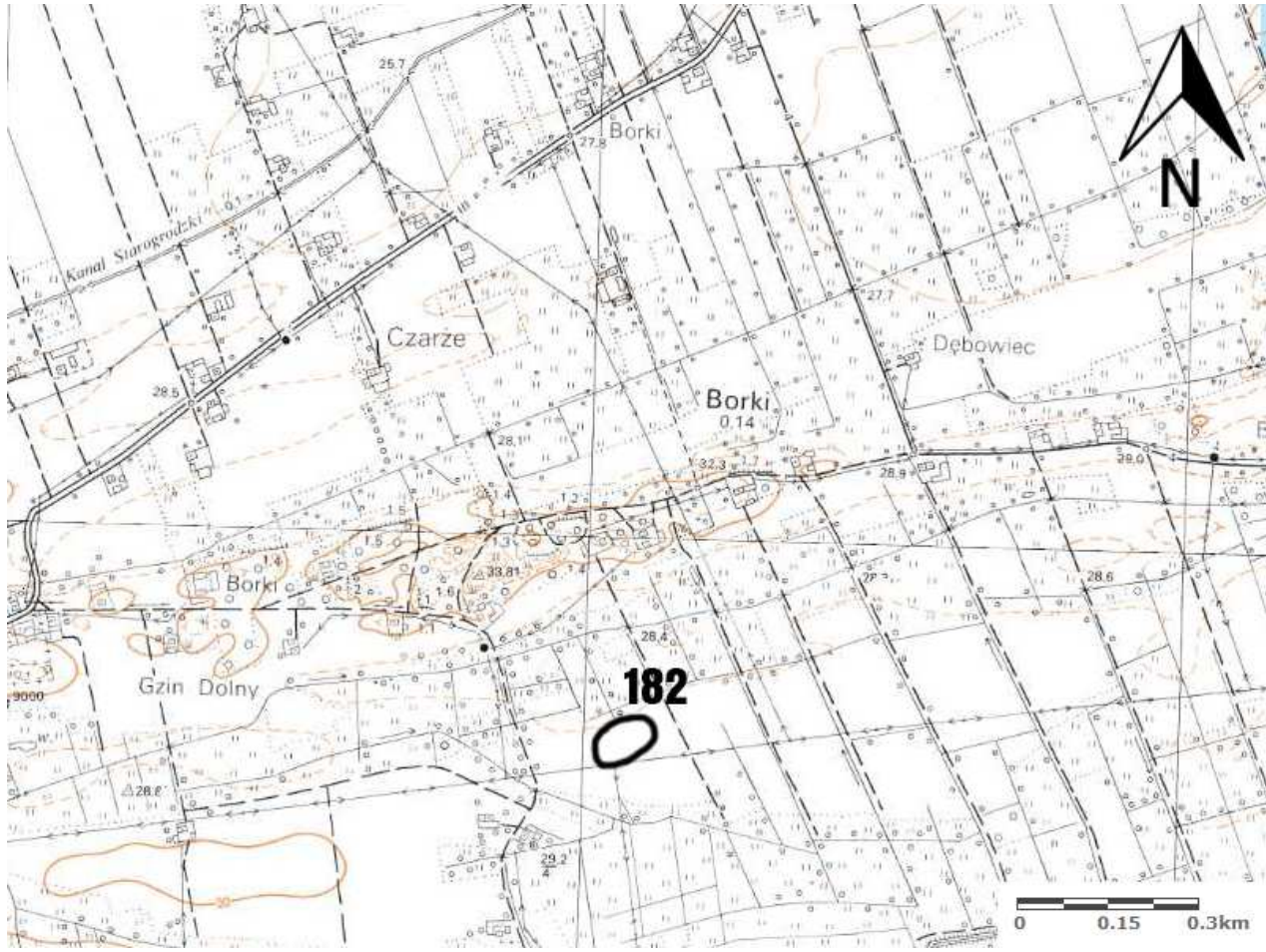
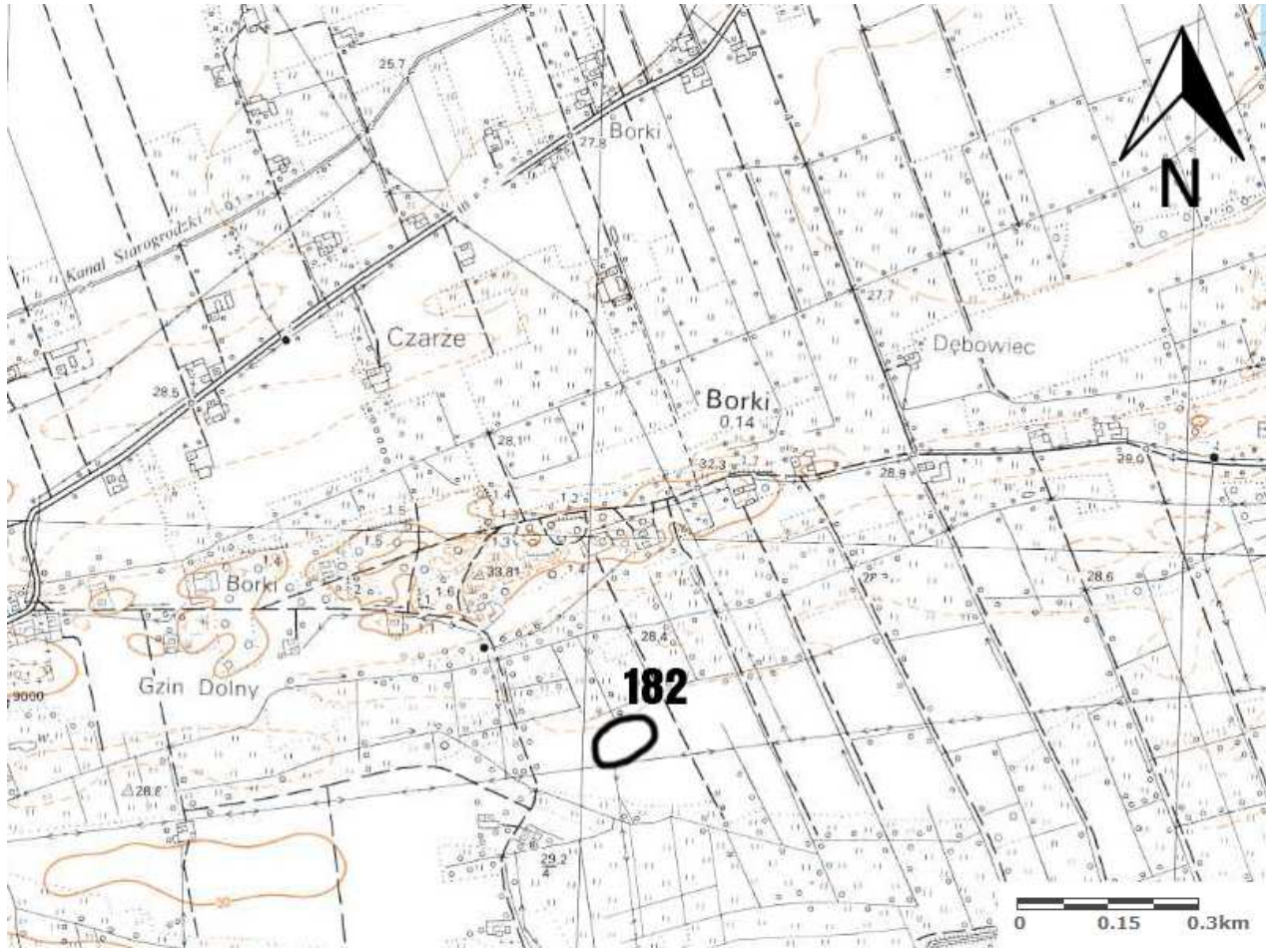

KARTA GMINNEJ EWIDENCJI ZABYTKÓW

<p>1. Obiekt STANOWISKO ARCHEOLOGICZNE OSADA</p>	<p>2. Datowanie PSR/NOW</p>	<p>3. Miejscowość 86-070 BORKI</p>	<p>4. Lokalizacja WG MAPY</p>
		<p>5. Lokalizacja archeologiczna</p> <p>Nr obszaru AZP 35-40</p> <p>Nr stanowiska na obszarze 180</p> <p>Nr stanowiska w miejscowości 003</p>	
		<p>6. Przynależność Administracyjna</p> <p>województwo KUJAWSKO-POMORSKIE</p> <p>powiat gmina BYDGOSKI DĄBROWA CHEŁMIŃSKA</p>	
		<p>7. Formy ochrony</p>	
		<p>8. Opracowanie karty (autor, data, podpis)</p> <p>Roksana Konieczna Joanna Walkowiak</p> <p style="text-align: right;">26.11.2014</p> <div style="text-align: right;">  </div>	

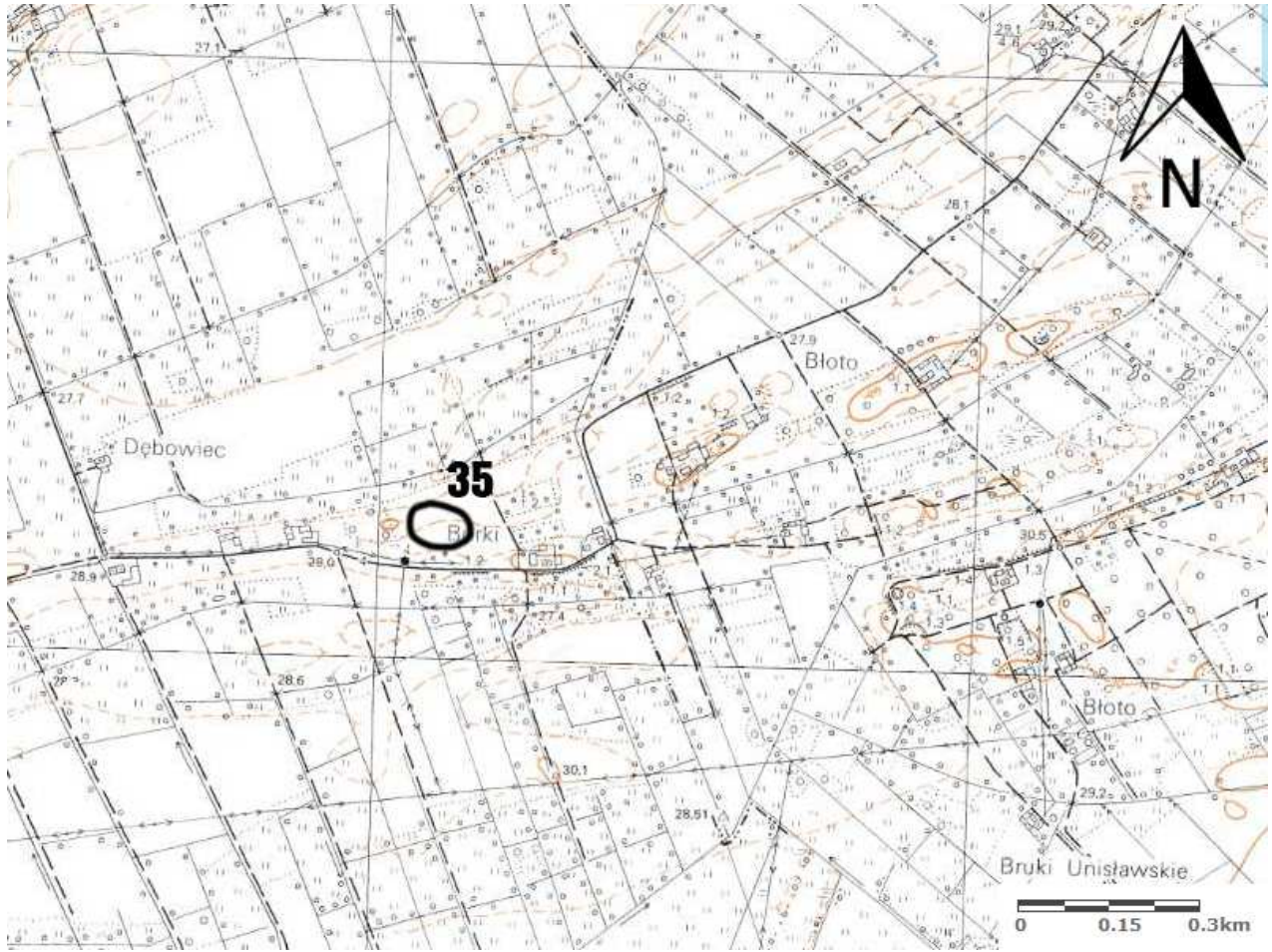
KARTA GMINNEJ EWIDENCJI ZABYTKÓW

<p>1. Obiekt STANOWISKO ARCHEOLOGICZNE OSADA</p>	<p>2. Datowanie PSR/NOW</p>	<p>3. Miejscowość 86-070 BORKI</p>	<p>4. Lokalizacja WG MAPY</p>
		<p>5. Lokalizacja archeologiczna</p> <p>Nr obszaru AZP 35-40</p> <p>Nr stanowiska na obszarze 181</p> <p>Nr stanowiska w miejscowości 004</p>	
		<p>6. Przynależność Administracyjna</p> <p>województwo KUJAWSKO-POMORSKIE</p> <p>powiat gmina BYDGOSKI DĄBROWA CHEŁMIŃSKA</p>	
		<p>7. Formy ochrony</p>	
		<p>8. Opracowanie karty (autor, data, podpis)</p> <p>Roksana Konieczna Joanna Walkowiak</p> <p style="text-align: right;">26.11.2014</p> <div style="text-align: right;">  </div>	

KARTA GMINNEJ EWIDENCJI ZABYTEKÓW

<p>1. Obiekt</p> <p>STANOWISKO ARCHEOLOGICZNE PUNKT OS. / ŚLAD OS.</p>	<p>2. Datowanie</p> <p>KŁ, PSR / OR</p>	<p>3. Miejscowość</p> <p>86-070 BORKI</p>	<p>4. Lokalizacja</p> <p>WG MAPY</p>
		<p>5. Lokalizacja archeologiczna</p> <p>Nr obszaru AZP 35-40</p> <p>Nr stanowiska na obszarze 182</p> <p>Nr stanowiska w miejscowości 005</p>	
		<p>6. Przynależność Administracyjna</p> <p>województwo KUJAWSKO-POMORSKIE</p> <p>powiat gmina BYDGOSKI DĄBROWA CHEŁMIŃSKA</p>	
		<p>7. Formy ochrony</p>	
		<p>8. Opracowanie karty (autor, data, podpis)</p> <p>Roksana Konieczna Joanna Walkowiak</p> <p>26.11.2014</p>	
			

KARTA GMINNEJ EWIDENCJI ZABYTKÓW

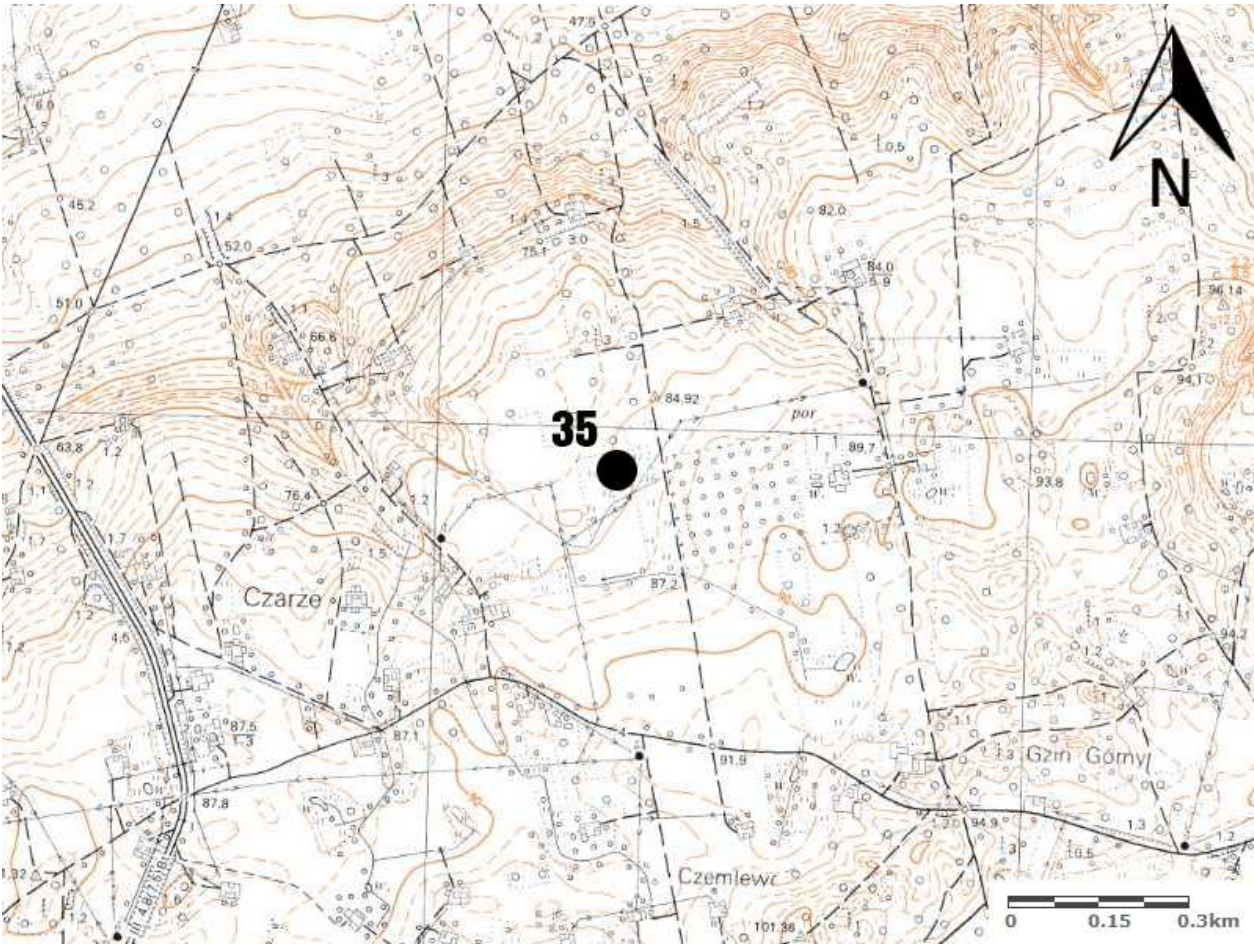

<p>1. Obiekt STANOWISKO ARCHEOLOGICZNE OSADA</p>	<p>2. Datowanie PSR-NOW</p>	<p>3. Miejscowość 86-070 BORKI</p>	<p>4. Lokalizacja WG MAPY</p>
		<p>5. Lokalizacja archeologiczna</p> <p>Nr obszaru AZP 35-41</p> <p>Nr stanowiska na obszarze 35</p> <p>Nr stanowiska w miejscowości 006</p>	
		<p>6. Przynależność Administracyjna</p> <p>województwo KUJAWSKO-POMORSKIE</p> <p>powiat gmina BYDGOSKI DĄBROWA CHEŁMIŃSKA</p>	
		<p>7. Formy ochrony</p>	
		<p>8. Opracowanie karty (autor, data, podpis)</p> <p>Roksana Konieczna Joanna Walkowiak</p> <p style="text-align: right;">26.11.2014</p>	

KARTA GMINNEJ EWIDENCJI ZABYTKÓW

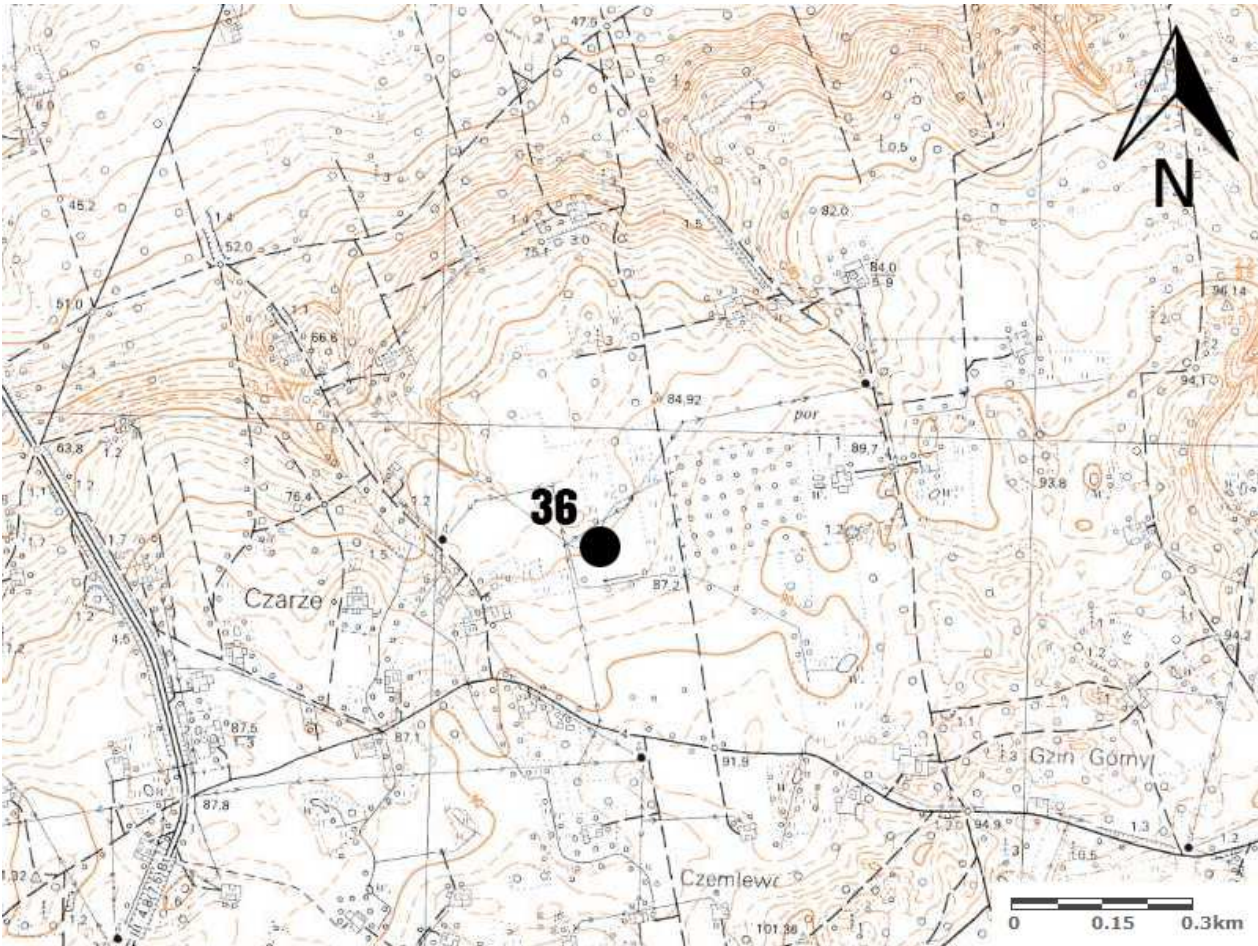

1. Obiekt STANOWISKO ARCHEOLOGICZNE CMENTARZYSKO	2. Datowanie KPom	3. Miejscowość 86-070 CZARŻE	4. Lokalizacja WG MAPY
		5. Lokalizacja archeologiczna	
		Nr obszaru AZP	36-40
		Nr stanowiska na obszarze	129
		Nr stanowiska w miejscowości	001
		6. Przynależność Administracyjna województwo KUJAWSKO-POMORSKIE powiat gmina BYDGOSKI DĄBROWA CHEŁMIŃSKA	
		7. Formy ochrony	
		8. Opracowanie karty (autor, data, podpis) Roksana Konieczna Joanna Walkowiak 26.11.2014	



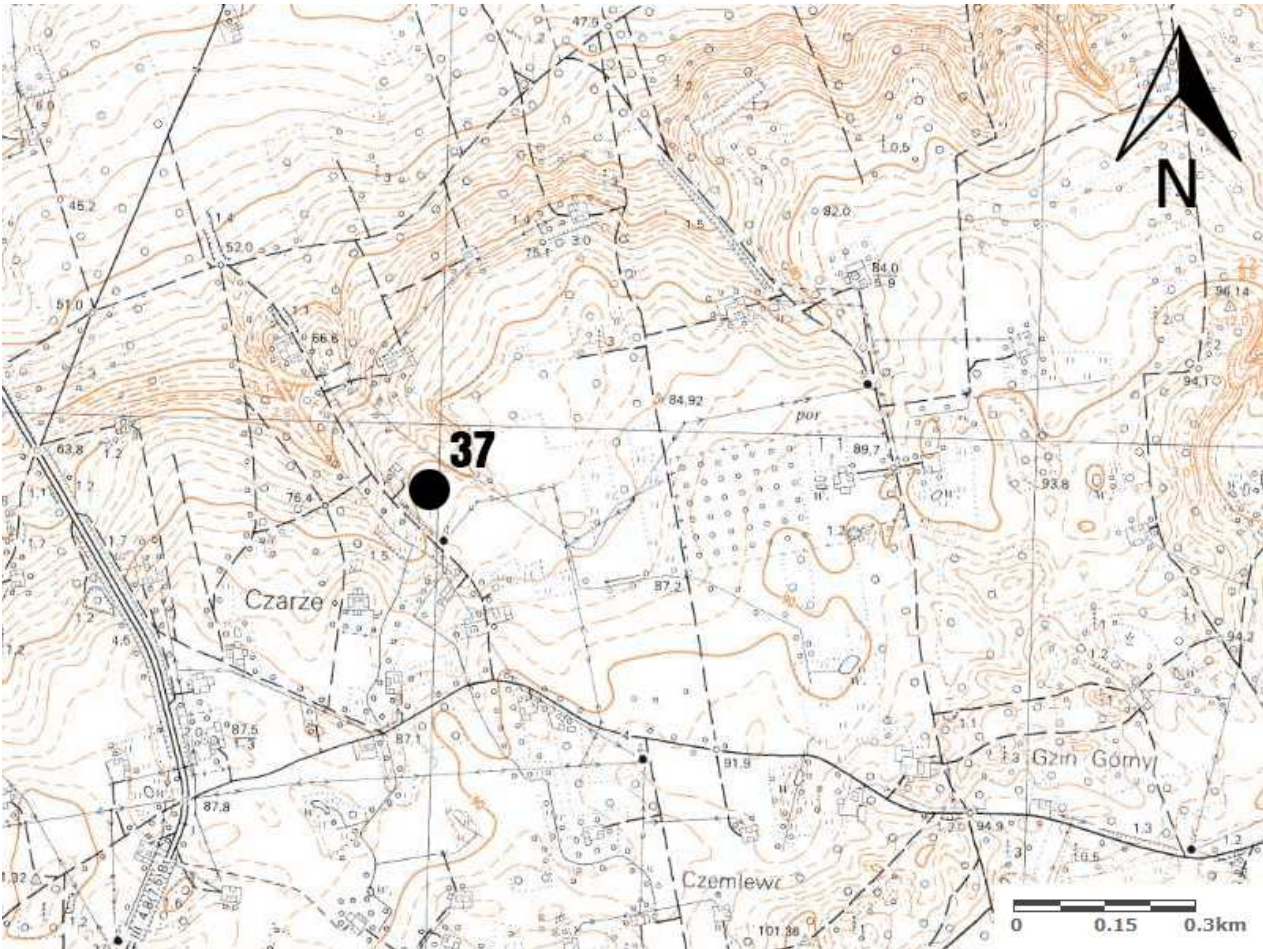

KARTA GMINNEJ EWIDENCJI ZABYTEKÓW

<p>1. Obiekt STANOWISKO ARCHEOLOGICZNE PUNKT OS.</p>	<p>2. Datowanie PSR</p>	<p>3. Miejscowość 86-070 CZARŻE</p>	<p>4. Lokalizacja WG MAPY</p>
		<p>5. Lokalizacja archeologiczna</p> <p>Nr obszaru AZP 36-40</p> <p>Nr stanowiska na obszarze 35</p> <p>Nr stanowiska w miejscowości 002</p>	
		<p>6. Przynależność Administracyjna</p> <p>województwo KUJAWSKO-POMORSKIE</p> <p>powiat gmina BYDGOSKI DĄBROWA CHEŁMIŃSKA</p>	
		<p>7. Formy ochrony</p>	
		<p>8. Opracowanie karty (autor, data, podpis)</p> <p>Roksana Konieczna Joanna Walkowiak</p> <p style="text-align: right;">26.11.2014</p> <div style="text-align: right;">  </div>	

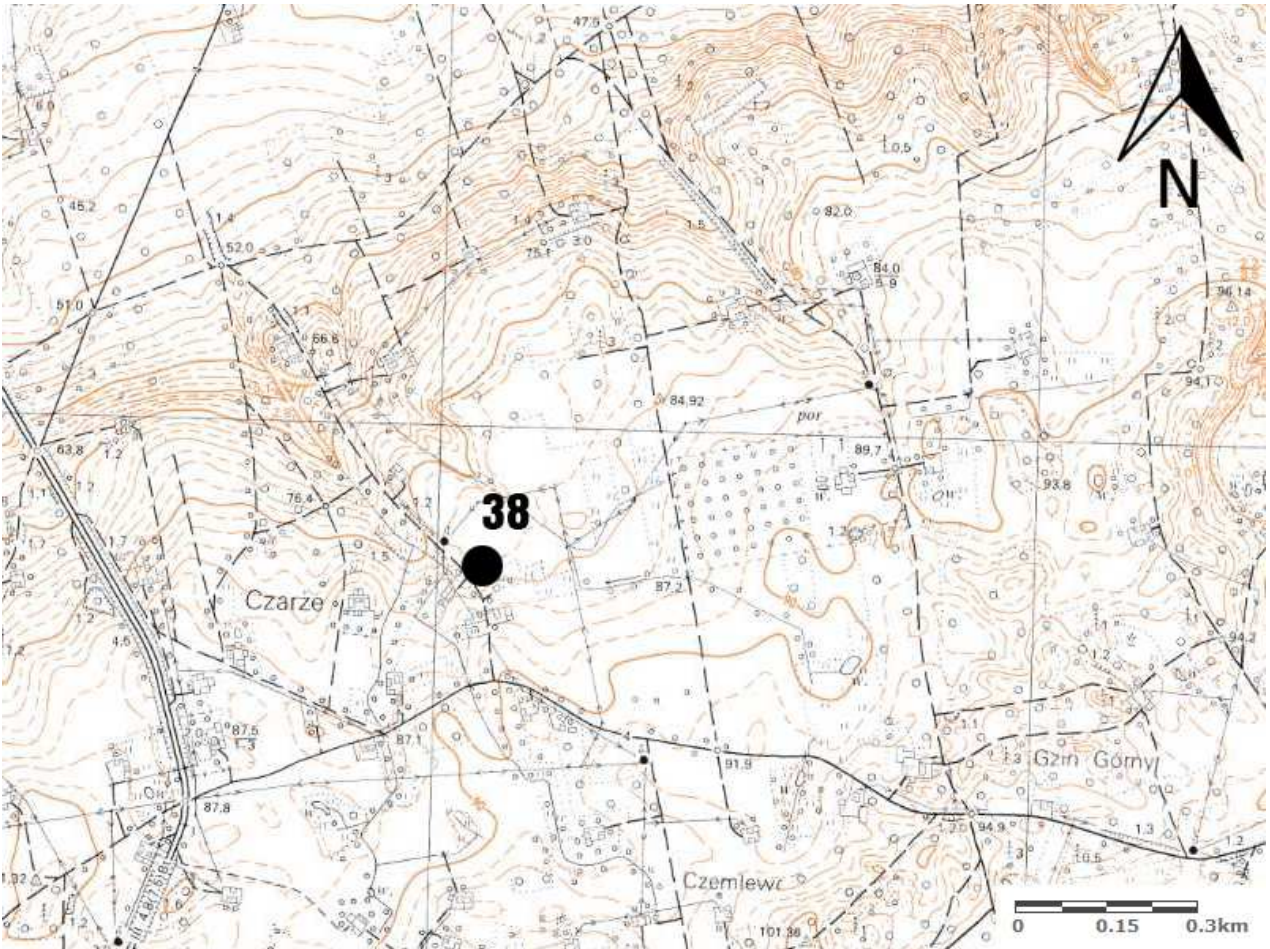

KARTA GMINNEJ EWIDENCJI ZABYTEKÓW

<p>1. Obiekt STANOWISKO ARCHEOLOGICZNE PUNKT OS.</p>	<p>2. Datowanie PSR</p>	<p>3. Miejscowość 86-070 CZARŻE</p>	<p>4. Lokalizacja WG MAPY</p>
		<p>5. Lokalizacja archeologiczna</p> <p>Nr obszaru AZP 36-40</p> <p>Nr stanowiska na obszarze 36</p> <p>Nr stanowiska w miejscowości 003</p>	
		<p>6. Przynależność Administracyjna</p> <p>województwo KUJAWSKO-POMORSKIE</p> <p>powiat gmina BYDGOSKI DĄBROWA CHEŁMIŃSKA</p>	
		<p>7. Formy ochrony</p>	
		<p>8. Opracowanie karty (autor, data, podpis)</p> <p>Roksana Konieczna Joanna Walkowiak</p> <p style="text-align: right;">26.11.2014</p> <div style="text-align: right;">  </div>	

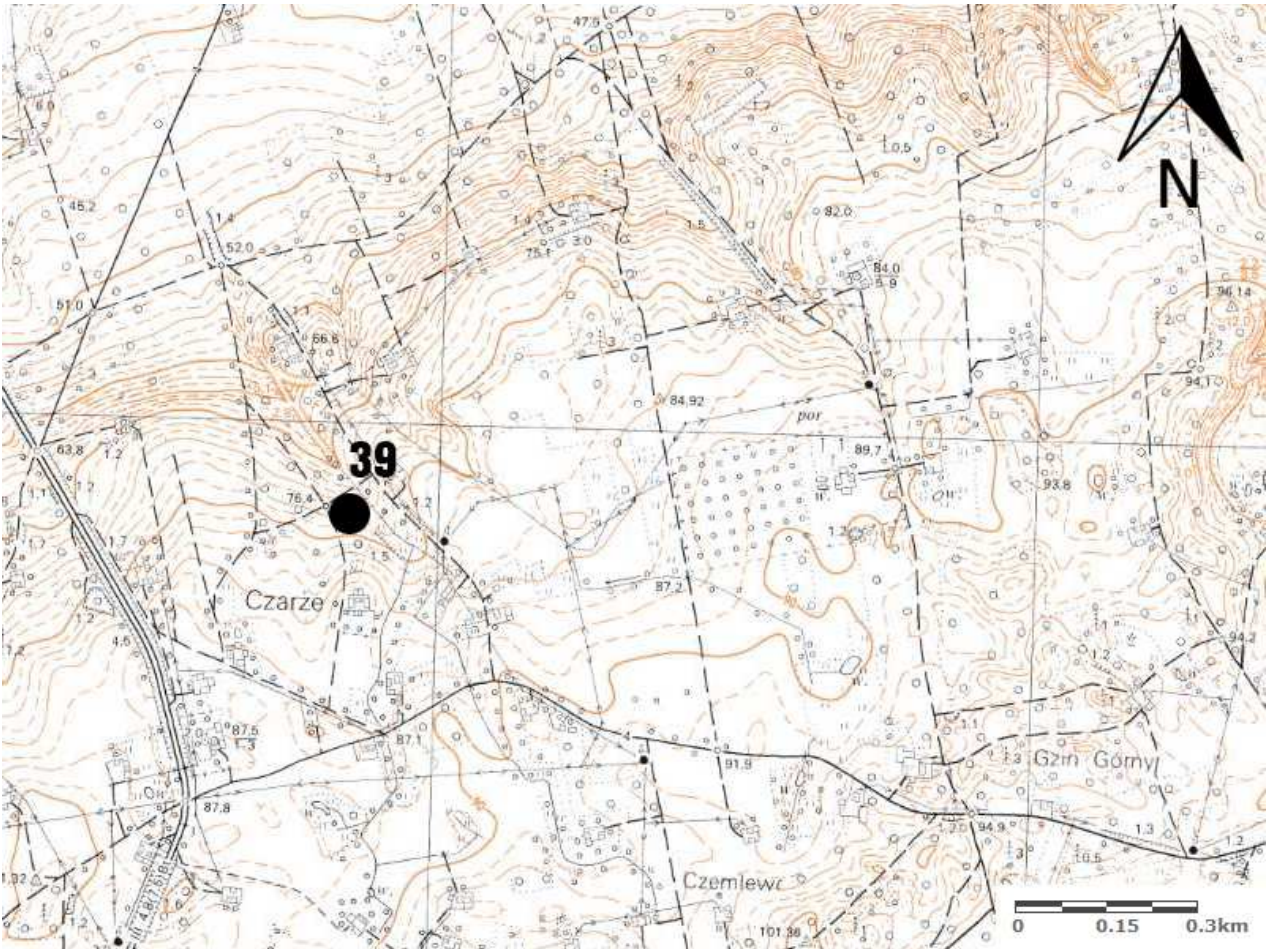

KARTA GMINNEJ EWIDENCJI ZABYTEKÓW

<p>1. Obiekt STANOWISKO ARCHEOLOGICZNE PUNKT OS.</p>	<p>2. Datowanie PSR</p>	<p>3. Miejscowość 86-070 CZARŻE</p>	<p>4. Lokalizacja WG MAPY</p>
		<p>5. Lokalizacja archeologiczna</p> <p>Nr obszaru AZP 36-40</p> <p>Nr stanowiska na obszarze 37</p> <p>Nr stanowiska w miejscowości 004</p>	
		<p>6. Przynależność Administracyjna</p> <p>województwo KUJAWSKO-POMORSKIE</p> <p>powiat gmina BYDGOSKI DĄBROWA CHEŁMIŃSKA</p>	
		<p>7. Formy ochrony</p>	
		<p>8. Opracowanie karty (autor, data, podpis)</p> <p>Roksana Konieczna Joanna Walkowiak</p> <p style="text-align: right;">26.11.2014</p> <div style="text-align: right;">  </div>	

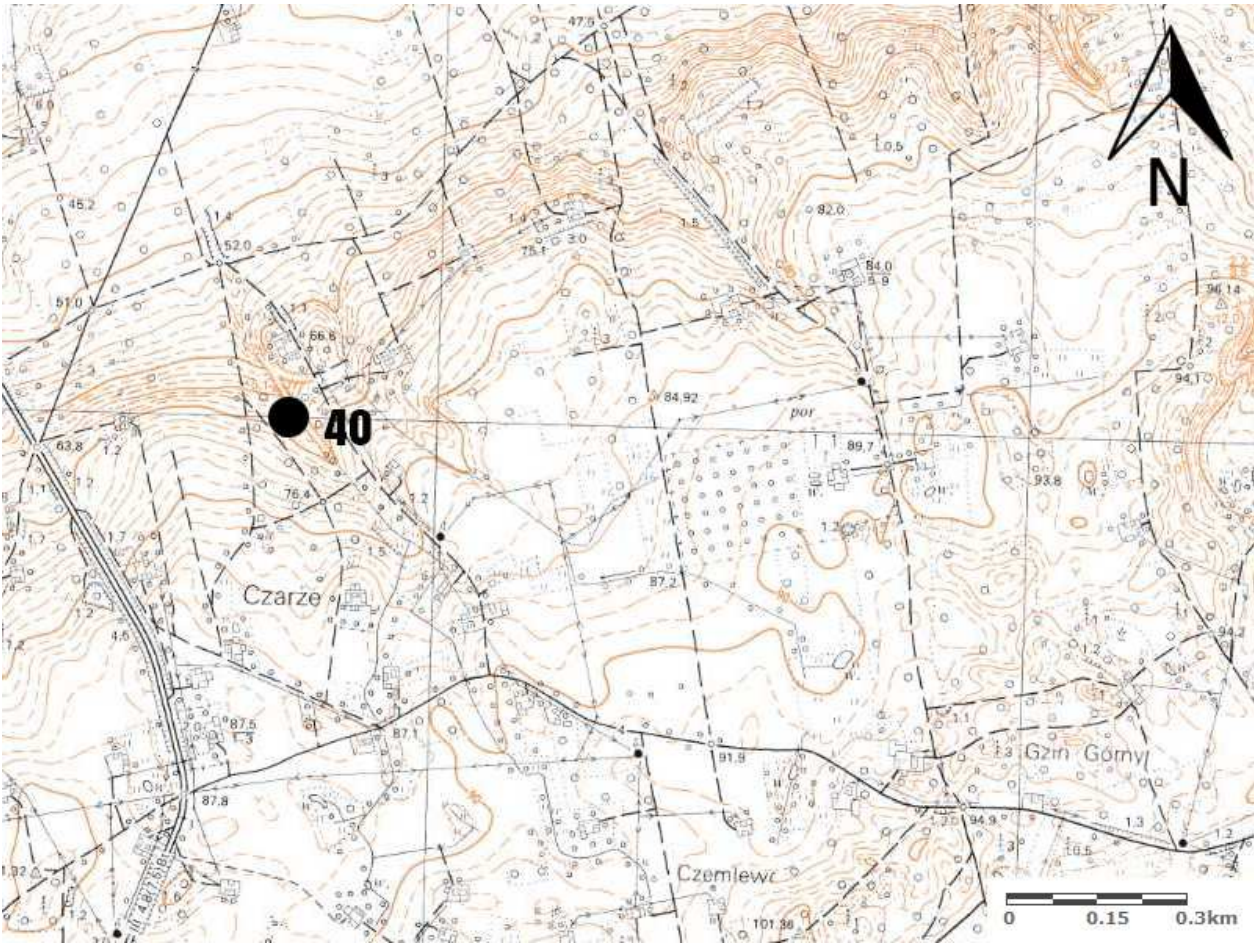

KARTA GMINNEJ EWIDENCJI ZABYTKÓW

<p>1. Obiekt STANOWISKO ARCHEOLOGICZNE PUNKT OS.</p>	<p>2. Datowanie PSR</p>	<p>3. Miejscowość 86-070 CZARZE</p>	<p>4. Lokalizacja WG MAPY</p>
		<p>5. Lokalizacja archeologiczna</p> <p>Nr obszaru AZP 36-40</p> <p>Nr stanowiska na obszarze 38</p> <p>Nr stanowiska w miejscowości 005</p>	
		<p>6. Przynależność Administracyjna</p> <p>województwo KUJAWSKO-POMORSKIE</p> <p>powiat gmina BYDGOSKI DĄBROWA CHEŁMIŃSKA</p>	
		<p>7. Formy ochrony</p>	
		<p>8. Opracowanie karty (autor, data, podpis)</p> <p>Roksana Konieczna Joanna Walkowiak</p> <p style="text-align: right;">26.11.2014</p> <div style="text-align: right;">  </div>	

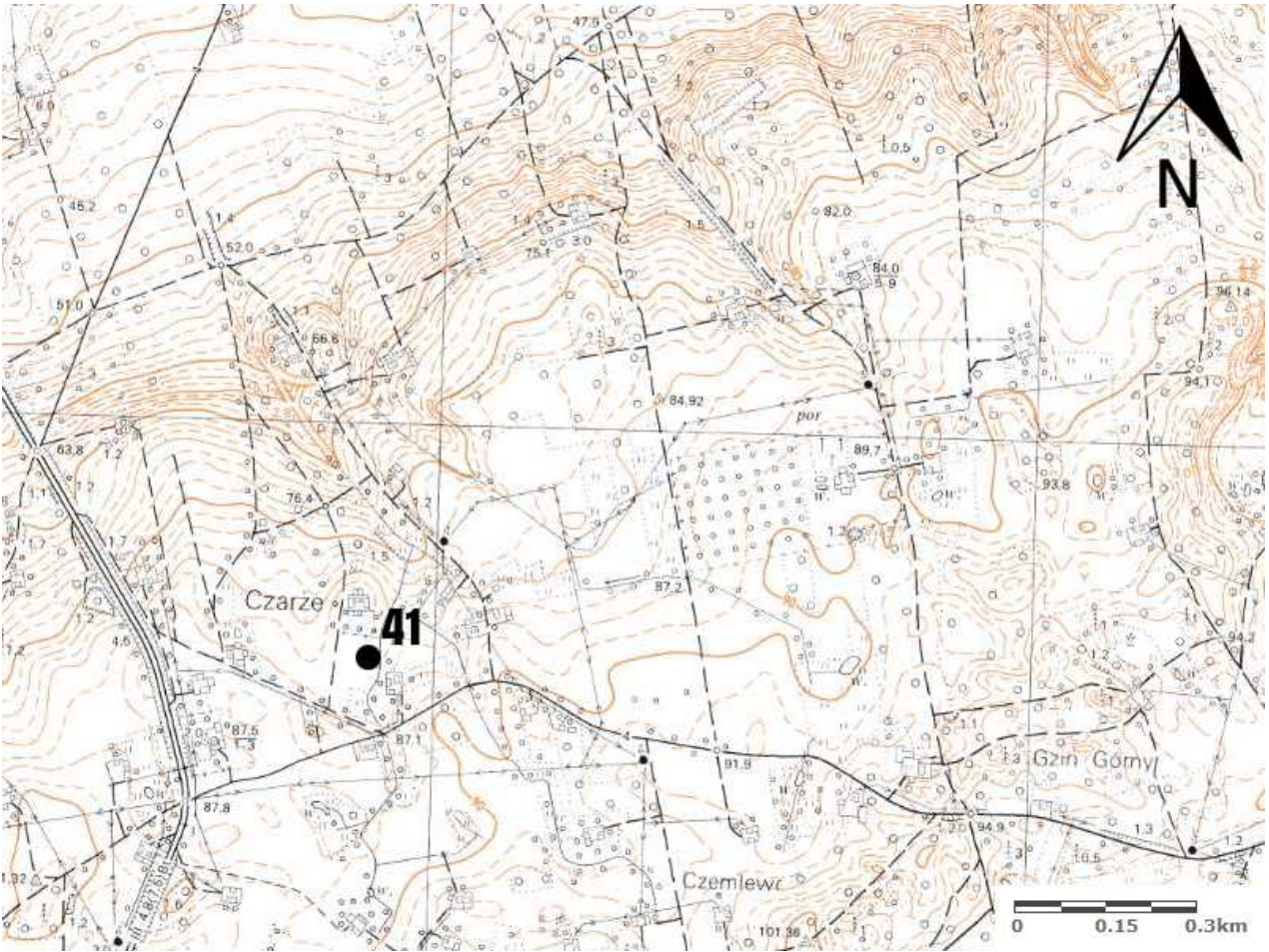

KARTA GMINNEJ EWIDENCJI ZABYTKÓW

<p>1. Obiekt STANOWISKO ARCHEOLOGICZNE PUNKT OS.</p>	<p>2. Datowanie PSR</p>	<p>3. Miejscowość 86-070 CZARŻE</p>	<p>4. Lokalizacja WG MAPY</p>
		<p>5. Lokalizacja archeologiczna</p> <p>Nr obszaru AZP 36-40</p> <p>Nr stanowiska na obszarze 39</p> <p>Nr stanowiska w miejscowości 006</p>	
		<p>6. Przynależność Administracyjna</p> <p>województwo KUJAWSKO-POMORSKIE</p> <p>powiat gmina BYDGOSKI DĄBROWA CHEŁMIŃSKA</p>	
		<p>7. Formy ochrony</p>	
		<p>8. Opracowanie karty (autor, data, podpis)</p> <p>Roksana Konieczna Joanna Walkowiak</p> <p style="text-align: right;">26.11.2014</p> <div style="text-align: right;">  <p style="font-size: small;">Rozwiązania dla środowiska</p> </div>	

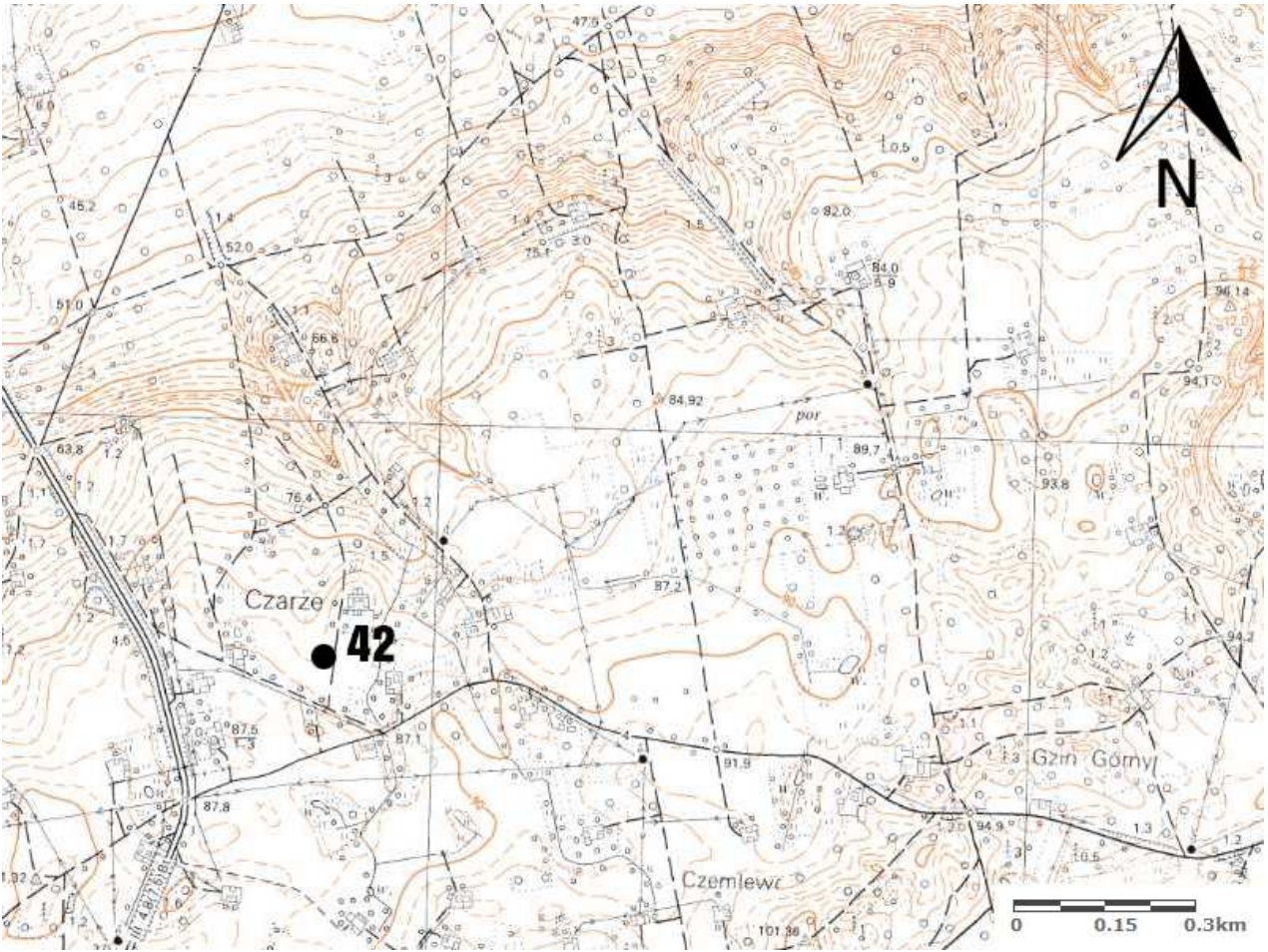

KARTA GMINNEJ EWIDENCJI ZABYTEKÓW

<p>1. Obiekt STANOWISKO ARCHEOLOGICZNE ŚLAD OS., PUNKT OS.</p>	<p>2. Datowanie KP, PSR</p>	<p>3. Miejscowość 86-070 CZARZE</p>	<p>4. Lokalizacja WG MAPY</p>
		<p>5. Lokalizacja archeologiczna</p> <p>Nr obszaru AZP 36-40</p> <p>Nr stanowiska na obszarze 40</p> <p>Nr stanowiska w miejscowości 007</p>	
		<p>6. Przynależność Administracyjna</p> <p>województwo KUJAWSKO-POMORSKIE</p> <p>powiat gmina BYDGOSKI DĄBROWA CHEŁMIŃSKA</p>	
		<p>7. Formy ochrony</p>	
		<p>8. Opracowanie karty (autor, data, podpis)</p> <p>Roksana Konieczna Joanna Walkowiak</p> <p style="text-align: right;">26.11.2014</p> <div style="text-align: right;">  <p style="font-size: small;">Rozwiązania dla środowiska</p> </div>	

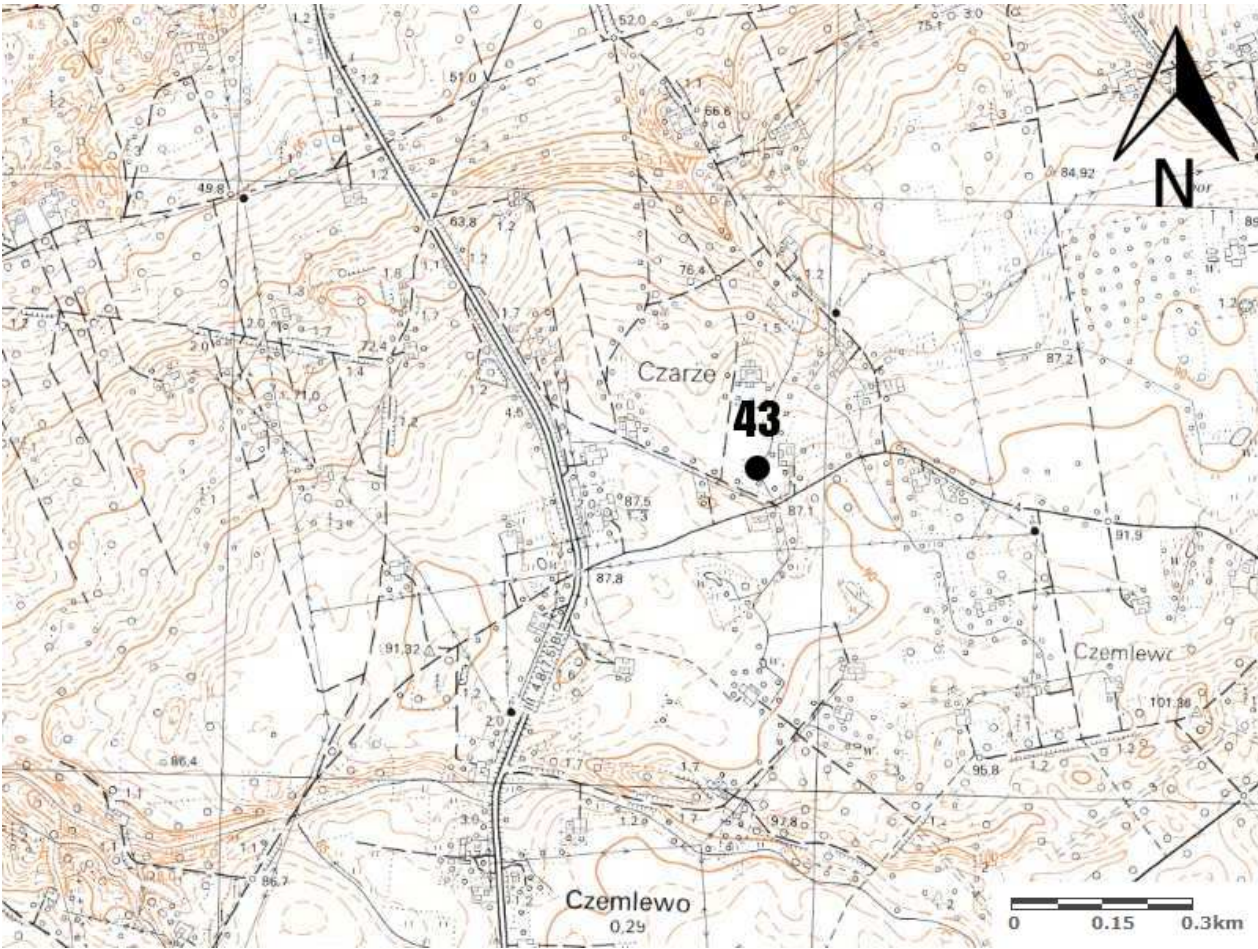

KARTA GMINNEJ EWIDENCJI ZABYTEKÓW

<p>1. Obiekt STANOWISKO ARCHEOLOGICZNE ŚLAD OS., PUNKT OS.</p>	<p>2. Datowanie WSR, PSR</p>	<p>3. Miejscowość 86-070 CZARZE</p>	<p>4. Lokalizacja WG MAPY</p>
		<p>5. Lokalizacja archeologiczna</p> <p>Nr obszaru AZP 36-40</p> <p>Nr stanowiska na obszarze 41</p> <p>Nr stanowiska w miejscowości 008</p>	
		<p>6. Przynależność Administracyjna</p> <p>województwo KUJAWSKO-POMORSKIE</p> <p>powiat gmina BYDGOSKI DĄBROWA CHEŁMIŃSKA</p>	
		<p>7. Formy ochrony</p>	
		<p>8. Opracowanie karty (autor, data, podpis)</p> <p>Roksana Konieczna Joanna Walkowiak</p> <p style="text-align: right;">26.11.2014</p> <div style="text-align: right;">  </div>	

KARTA GMINNEJ EWIDENCJI ZABYTKÓW

<p>1. Obiekt STANOWISKO ARCHEOLOGICZNE PUNKT OS.</p>	<p>2. Datowanie PSR</p>	<p>3. Miejscowość 86-070 CZARŻE</p>	<p>4. Lokalizacja WG MAPY</p>
		<p>5. Lokalizacja archeologiczna</p> <p>Nr obszaru AZP 36-40</p> <p>Nr stanowiska na obszarze 42</p> <p>Nr stanowiska w miejscowości 009</p>	
		<p>6. Przynależność Administracyjna</p> <p>województwo KUJAWSKO-POMORSKIE</p> <p>powiat gmina BYDGOSKI DĄBROWA CHEŁMIŃSKA</p>	
		<p>7. Formy ochrony</p>	
		<p>8. Opracowanie karty (autor, data, podpis)</p> <p>Roksana Konieczna Joanna Walkowiak</p> <p style="text-align: right;">26.11.2014</p> <div style="text-align: right;">  </div>	

KARTA GMINNEJ EWIDENCJI ZABYTEKÓW

<p>1. Obiekt STANOWISKO ARCHEOLOGICZNE PUNKT OS.</p>	<p>2. Datowanie PSR</p>	<p>3. Miejscowość 86-070 CZARŻE</p>	<p>4. Lokalizacja WG MAPY</p>
		<p>5. Lokalizacja archeologiczna</p> <p>Nr obszaru AZP 36-40</p> <p>Nr stanowiska na obszarze 43</p> <p>Nr stanowiska w miejscowości 010</p>	
		<p>6. Przynależność Administracyjna</p> <p>województwo KUJAWSKO-POMORSKIE</p> <p>powiat gmina BYDGOSKI DĄBROWA CHEŁMIŃSKA</p>	
		<p>7. Formy ochrony</p>	
		<p>8. Opracowanie karty (autor, data, podpis)</p> <p>Roksana Konieczna Joanna Walkowiak</p> <p style="text-align: right;">26.11.2014</p> <div style="text-align: right;">  </div>	

KARTA GMINNEJ EWIDENCJI ZABYTEKÓW

1. Obiekt

STANOWISKO ARCHEOLOGICZNE
PUNKT OS.

2. Datowanie

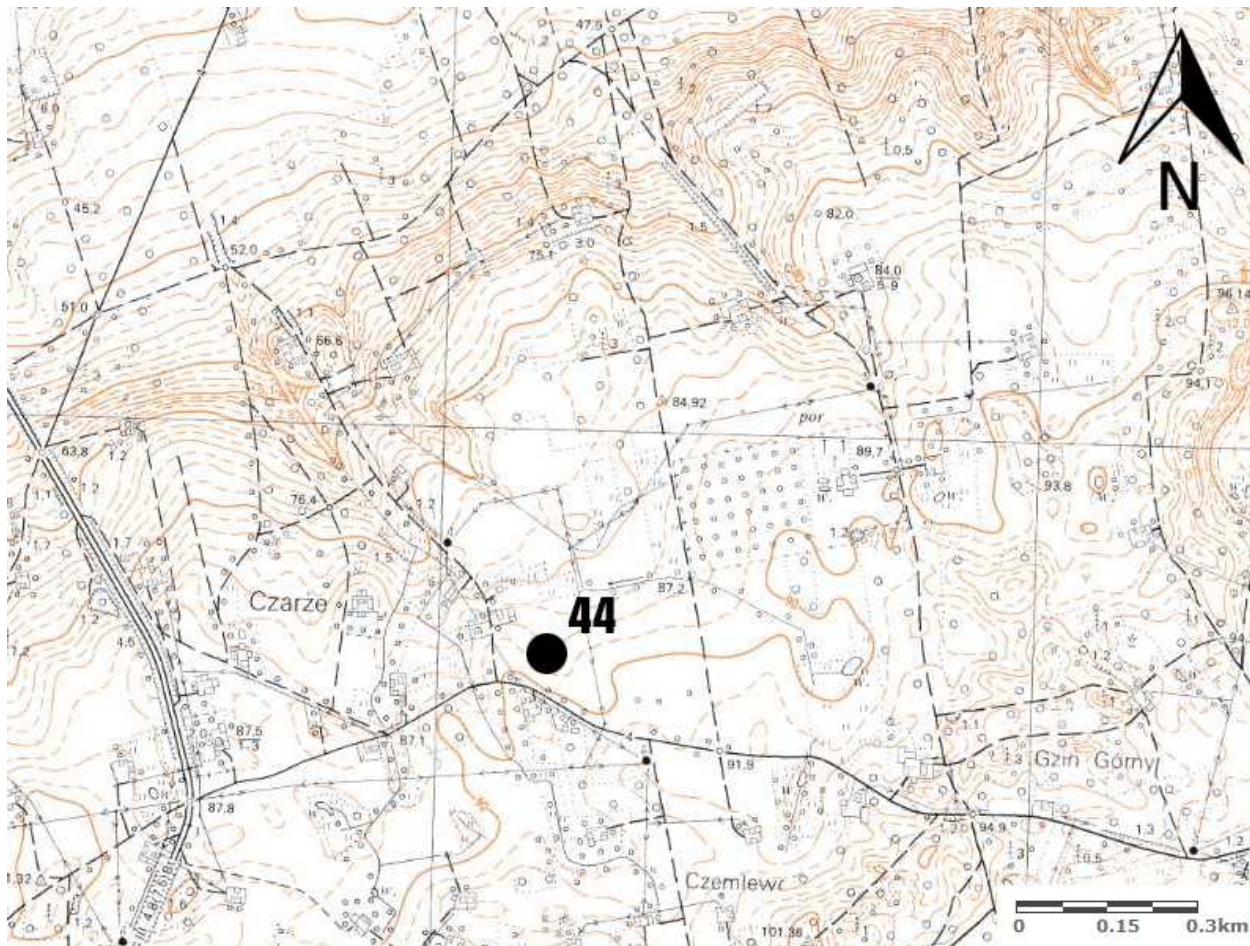
PSR, NOW

3. Miejscowość

86-070
CZARŻE

4. Lokalizacja

WG MAPY



5. Lokalizacja archeologiczna

Nr obszaru AZP 36-40

Nr stanowiska na obszarze 44

Nr stanowiska w miejscowości 011

6. Przynależność Administracyjna

województwo

KUJAWSKO-POMORSKIE

powiat gmina

BYDGOSKI DĄBROWA CHEŁMIŃSKA

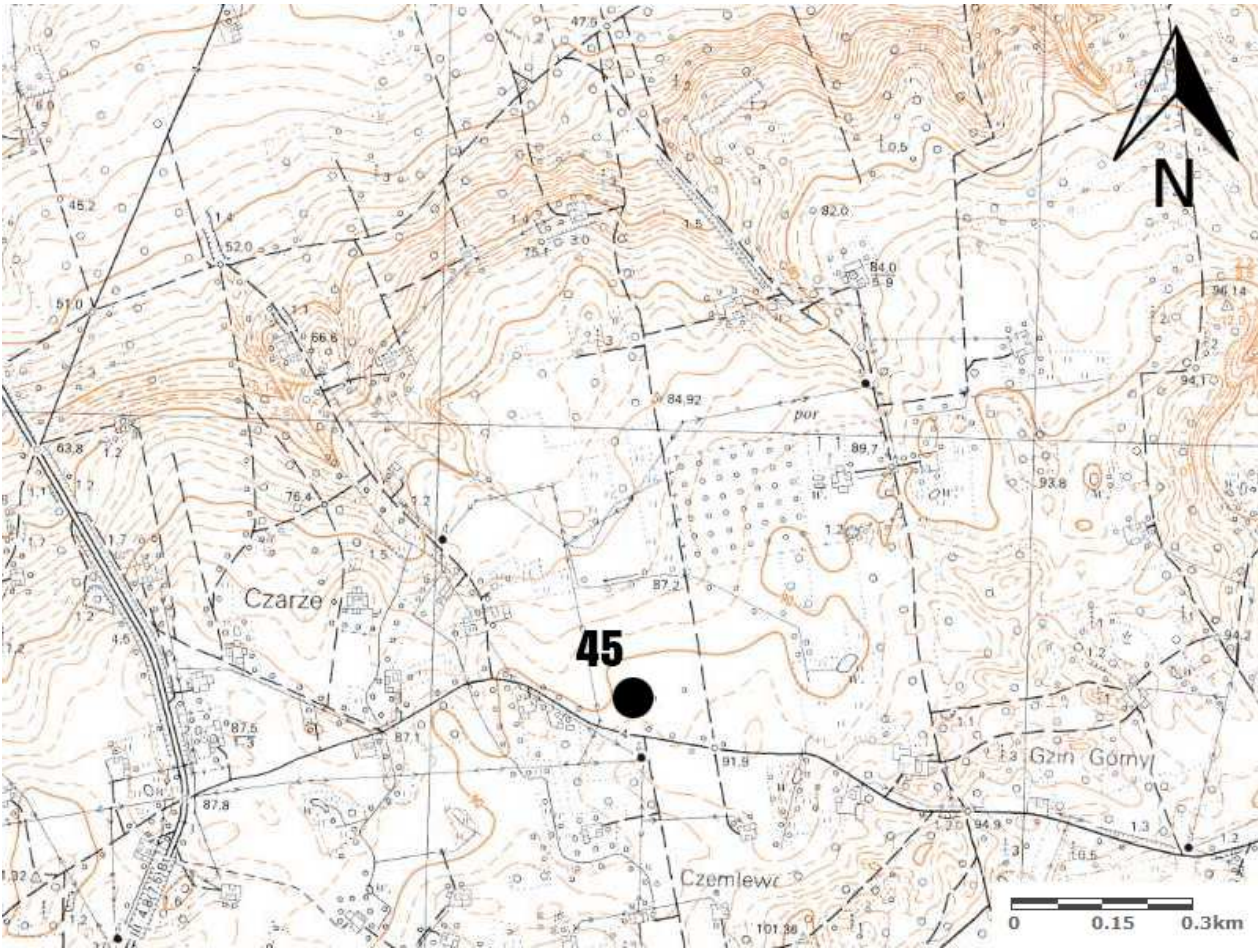

7. Formy ochrony

8. Opracowanie karty (autor, data, podpis)

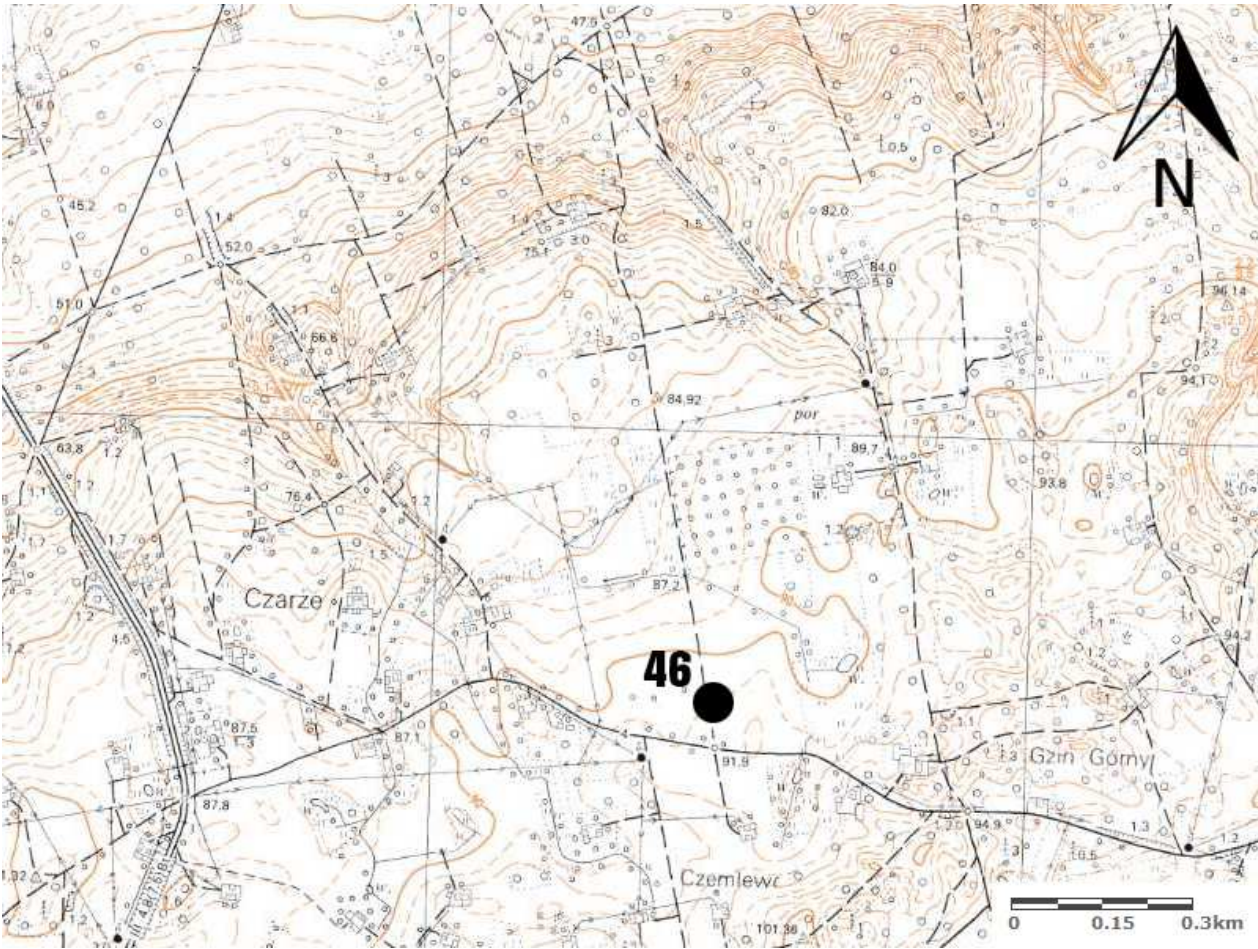

Roksana Konieczna
Joanna Walkowiak

26.11.2014

KARTA GMINNEJ EWIDENCJI ZABYTKÓW

<p>1. Obiekt STANOWISKO ARCHEOLOGICZNE PUNKT OS.</p>	<p>2. Datowanie PSR, NOW</p>	<p>3. Miejscowość 86-070 CZARŻE</p>	<p>4. Lokalizacja WG MAPY</p>
		<p>5. Lokalizacja archeologiczna</p> <p>Nr obszaru AZP 36-40</p> <p>Nr stanowiska na obszarze 45</p> <p>Nr stanowiska w miejscowości 012</p>	
		<p>6. Przynależność Administracyjna</p> <p>województwo KUJAWSKO-POMORSKIE</p> <p>powiat gmina BYDGOSKI DĄBROWA CHEŁMIŃSKA</p>	
		<p>7. Formy ochrony</p>	
		<p>8. Opracowanie karty (autor, data, podpis)</p> <p>Roksana Konieczna Joanna Walkowiak</p> <p style="text-align: right;">26.11.2014</p> <div style="text-align: right;">  <p style="font-size: small;">Rozwiązania dla środowiska</p> </div>	

KARTA GMINNEJ EWIDENCJI ZABYTKÓW

<p>1. Obiekt STANOWISKO ARCHEOLOGICZNE PUNKT OS.</p>	<p>2. Datowanie PSR, NOW</p>	<p>3. Miejscowość 86-070 CZARŻE</p>	<p>4. Lokalizacja WG MAPY</p>
		<p>5. Lokalizacja archeologiczna</p> <p>Nr obszaru AZP 36-40</p> <p>Nr stanowiska na obszarze 46</p> <p>Nr stanowiska w miejscowości 013</p>	
		<p>6. Przynależność Administracyjna</p> <p>województwo KUJAWSKO-POMORSKIE</p> <p>powiat gmina BYDGOSKI DĄBROWA CHEŁMIŃSKA</p>	
		<p>7. Formy ochrony</p>	
		<p>8. Opracowanie karty (autor, data, podpis)</p> <p>Roksana Konieczna Joanna Walkowiak</p> <p style="text-align: right;">26.11.2014</p> <div style="text-align: right;">  </div>	

GEZ

KARTA ADRESOWA ZABYTKU NIERUCHOMEGO

3. Miejscowość

CZARZE

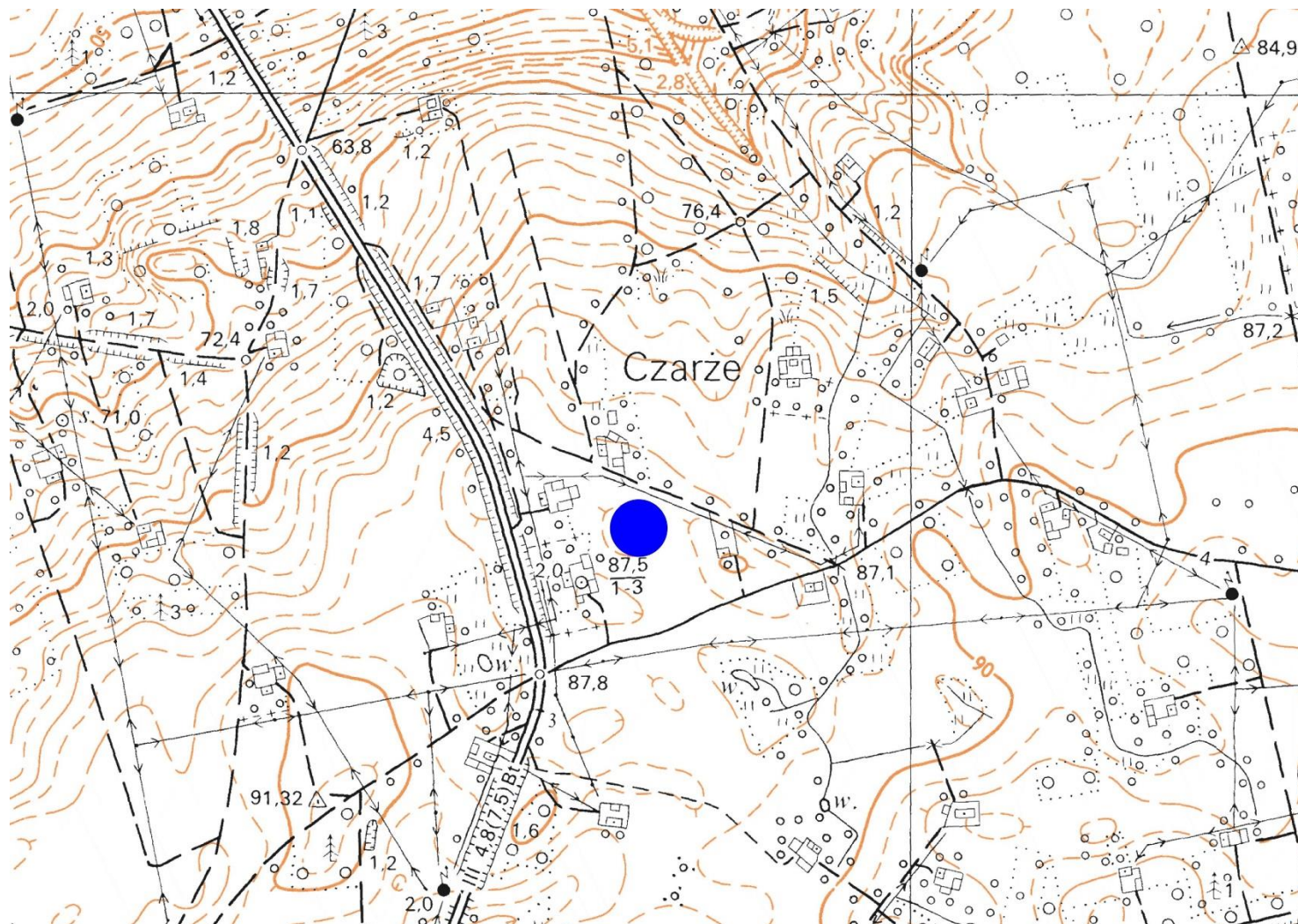
1. Nazwa

STANOWISKO ARCHEOLOGICZNE

2. Czas powstania

późne średniowiecze/okres nowożytny – punkt osadniczy

8. Fotografia z opisem wskazującym orientację albo mapa z zaznaczonym stanowiskiem archeologicznym



Skala 1:10 000, oznaczenie mapy – Układ 1965, 355111_C.PL.1986.488

4. Adres

Obszar AZP: **36-40**

Nr stanowiska w miejscowości: **14**

Nr stanowiska na obszarze: **48**

5. Przynależność administracyjna

województwo **kujawsko-pomorskie**

powiat **bydgoski**

gmina **Dąbrowa Chełmińska**

6. Formy ochrony

7. Opracowanie karty (autor, data i podpis)

Ochrona Zabytków KRESY
Michał Horbowicz, 10.10.2019 r.

GEZ

KARTA ADRESOWA ZABYTKU NIERUCHOMEGO

3. Miejscowość

CZARZE

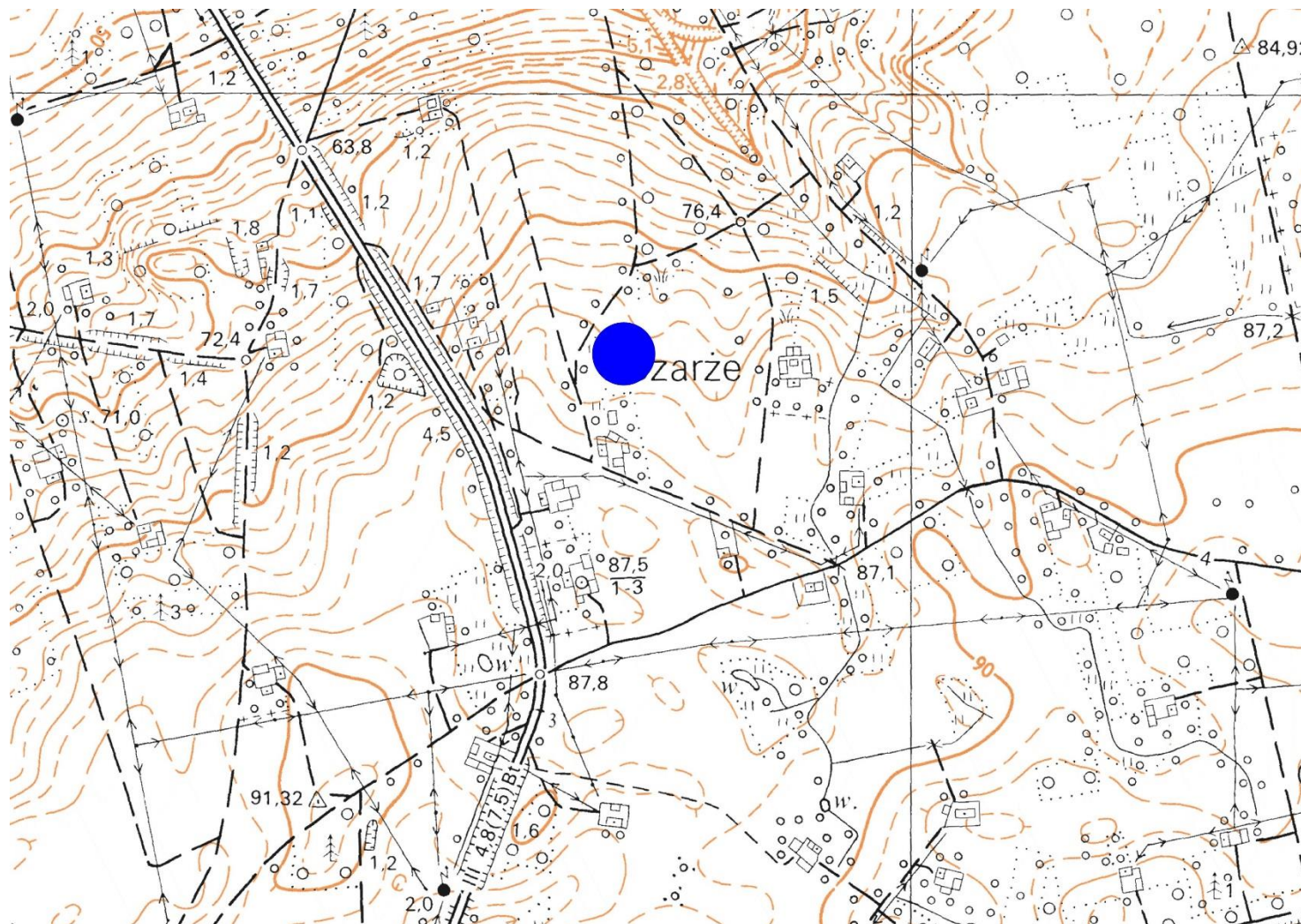
1. Nazwa

STANOWISKO ARCHEOLOGICZNE

2. Czas powstania

późne średniowiecze/okres nowożytny – punkt osadniczy

8. Fotografia z opisem wskazującym orientację albo mapa z zaznaczonym stanowiskiem archeologicznym



Skala 1:10 000, oznaczenie mapy – Układ 1965, 355111_C.PL.1986.488

4. Adres

Obszar AZP: **36-40**

Nr stanowiska w miejscowości: **15**

Nr stanowiska na obszarze: **49**

5. Przynależność administracyjna

województwo **kujawsko-pomorskie**

powiat **bydgoski**

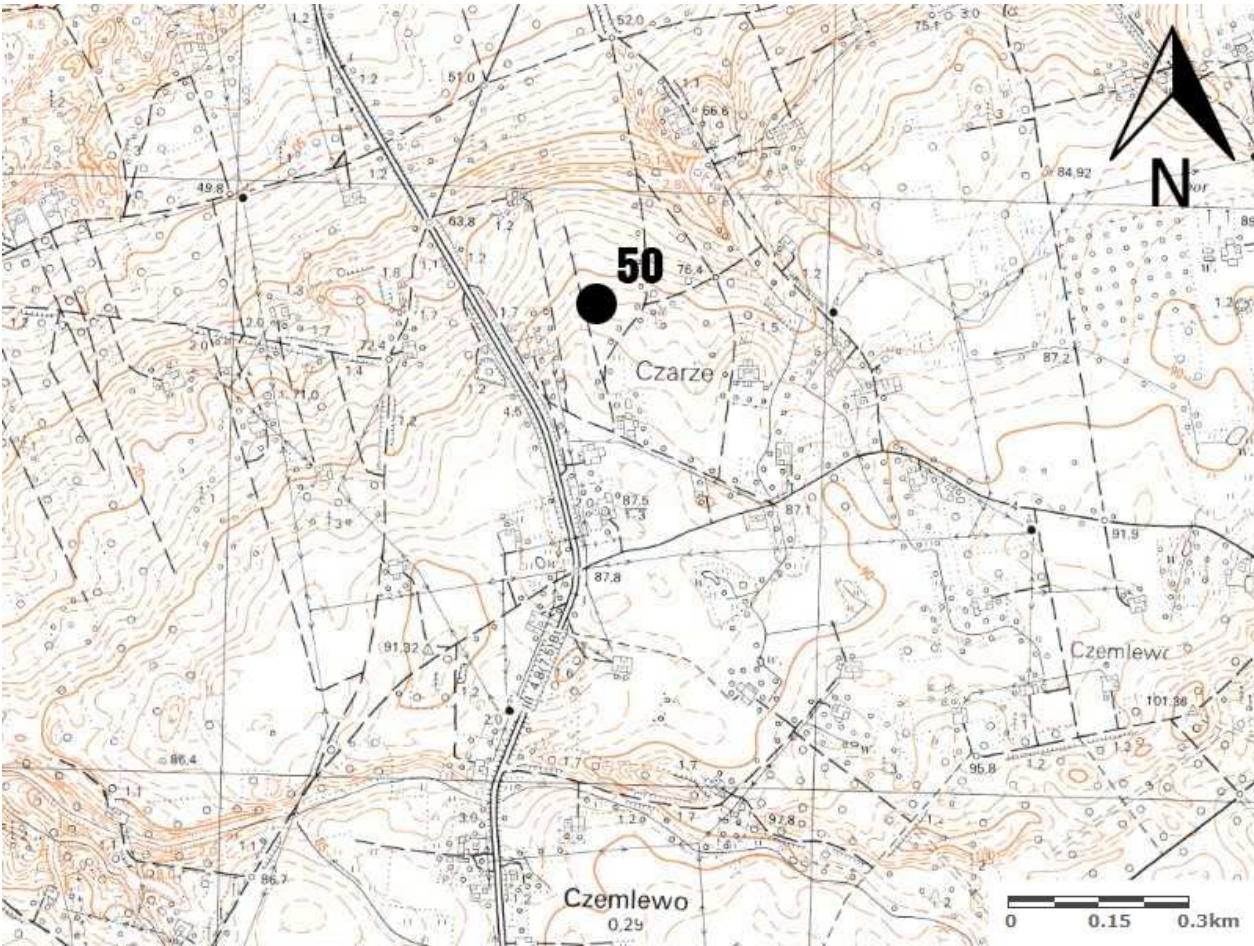

gmina **Dąbrowa Chelmińska**

6. Formy ochrony

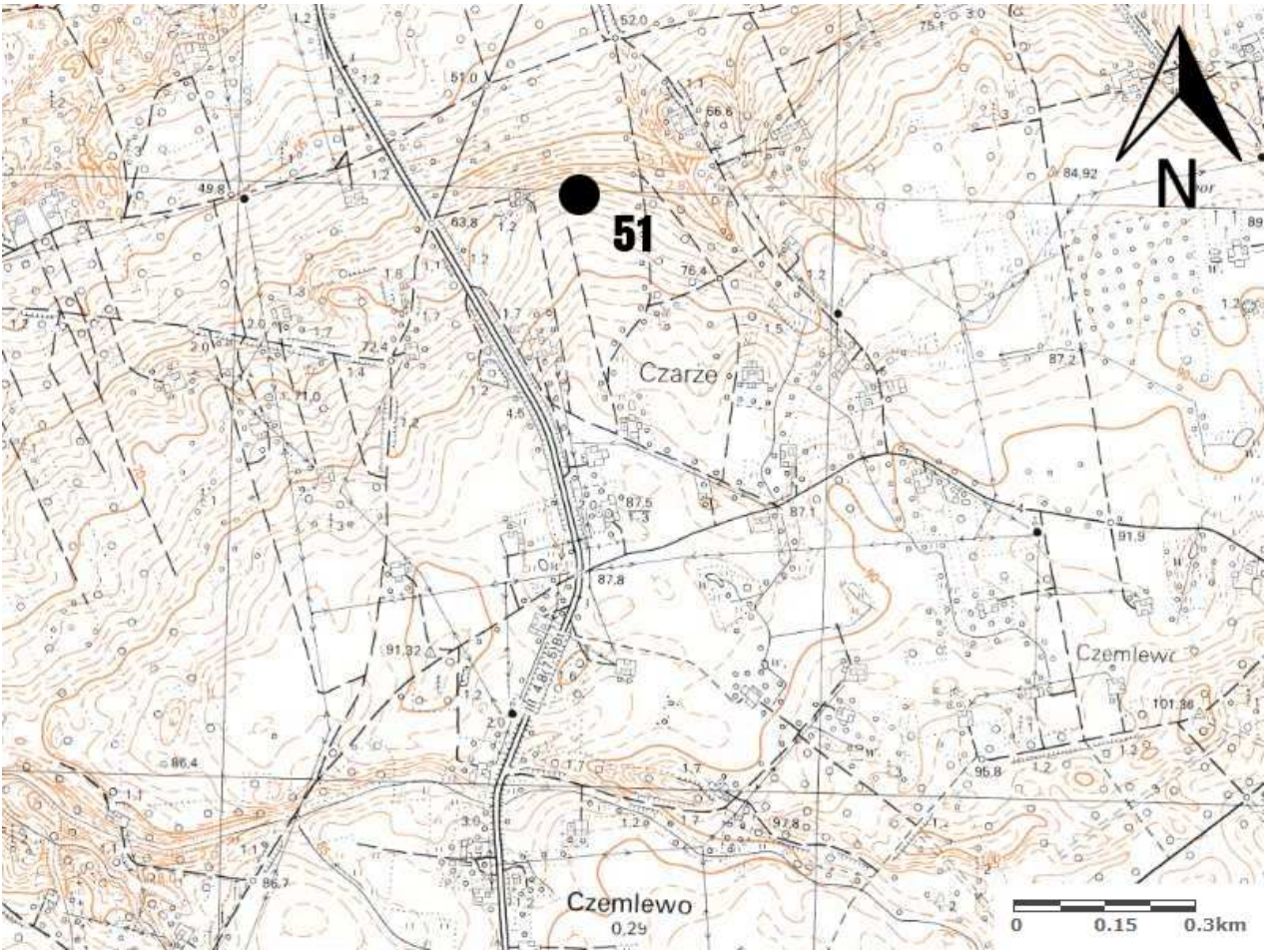

7. Opracowanie karty (autor, data i podpis)

Ochrona Zabytków KRESY
Michał Horbowicz, 10.10.2019 r.

KARTA GMINNEJ EWIDENCJI ZABYTKÓW

<p>1. Obiekt STANOWISKO ARCHEOLOGICZNE PUNKT OS., ŚLAD OS.</p>	<p>2. Datowanie NE, PSR</p>	<p>3. Miejscowość 86-070 CZARŻE</p>	<p>4. Lokalizacja WG MAPY</p>
		<p>5. Lokalizacja archeologiczna</p> <p>Nr obszaru AZP 36-40</p> <p>Nr stanowiska na obszarze 50</p> <p>Nr stanowiska w miejscowości 016</p>	
		<p>6. Przynależność Administracyjna</p> <p>województwo KUJAWSKO-POMORSKIE</p> <p>powiat gmina BYDGOSKI DĄBROWA CHEŁMIŃSKA</p>	
		<p>7. Formy ochrony</p>	
		<p>8. Opracowanie karty (autor, data, podpis)</p> <p>Roksana Konieczna Joanna Walkowiak</p> <p style="text-align: right;">26.11.2014</p> <div style="text-align: right;">  </div>	

KARTA GMINNEJ EWIDENCJI ZABYTEKÓW

<p>1. Obiekt STANOWISKO ARCHEOLOGICZNE PUNKT OS.</p>	<p>2. Datowanie PSR</p>	<p>3. Miejscowość 86-070 CZARŻE</p>	<p>4. Lokalizacja WG MAPY</p>
		<p>5. Lokalizacja archeologiczna</p> <p>Nr obszaru AZP 36-40</p> <p>Nr stanowiska na obszarze 51</p> <p>Nr stanowiska w miejscowości 017</p>	
		<p>6. Przynależność Administracyjna</p> <p>województwo KUJAWSKO-POMORSKIE</p> <p>powiat gmina BYDGOSKI DĄBROWA CHEŁMIŃSKA</p>	
		<p>7. Formy ochrony</p>	
		<p>8. Opracowanie karty (autor, data, podpis)</p> <p>Roksana Konieczna Joanna Walkowiak</p> <p style="text-align: right;">26.11.2014</p> <div style="text-align: right;">  </div>	

KARTA GMINNEJ EWIDENCJI ZABYTKÓW

1. Obiekt

STANOWISKO ARCHEOLOGICZNE
PUNKT OS.

2. Datowanie

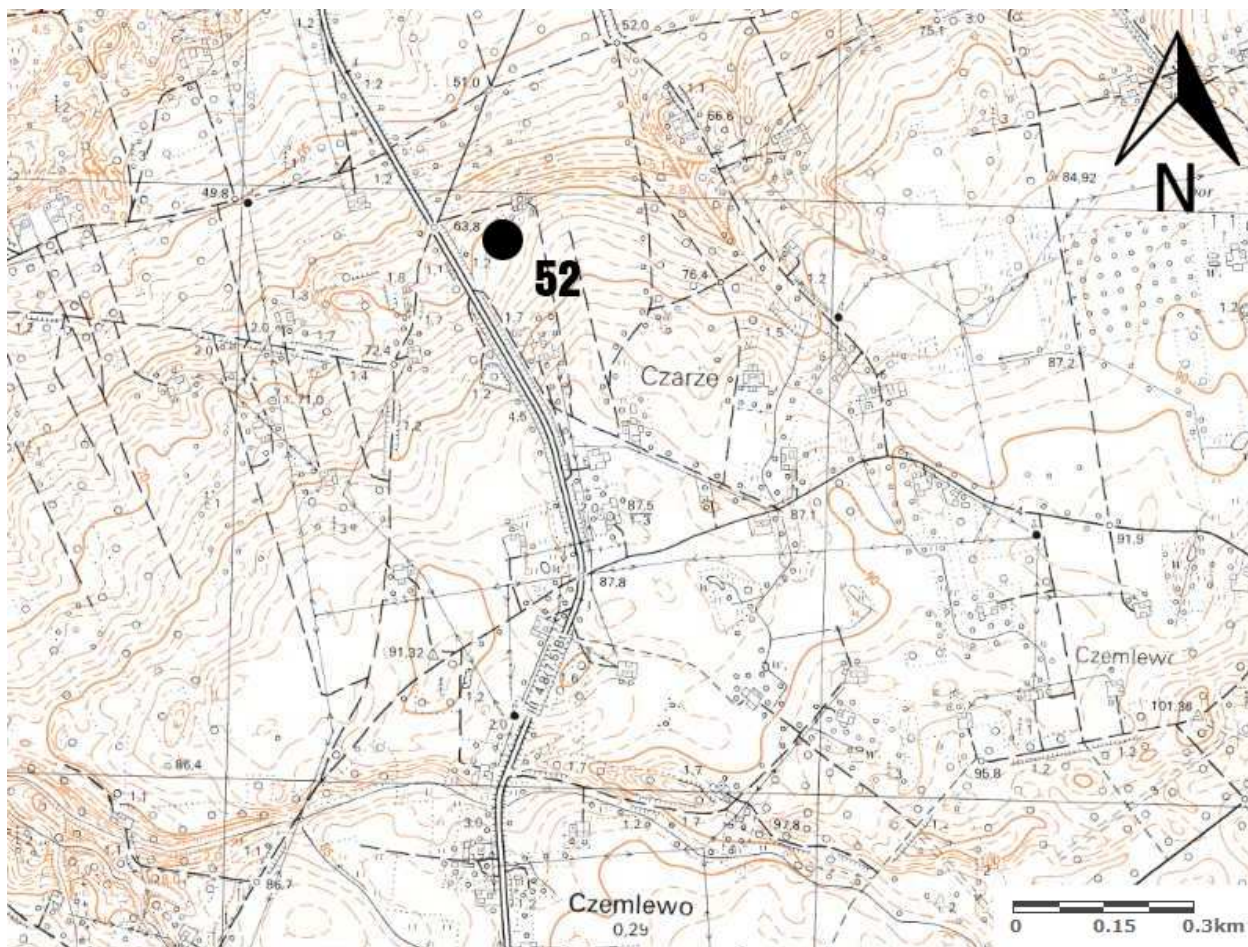
PSR, NOW

3. Miejscowość

86-070
CZARŻE

4. Lokalizacja

WG MAPY



5. Lokalizacja archeologiczna

Nr obszaru AZP 36-40

Nr stanowiska na obszarze 52

Nr stanowiska w miejscowości 018

6. Przynależność Administracyjna

województwo

KUJAWSKO-POMORSKIE

powiat gmina

BYDGOSKI DĄBROWA CHEŁMIŃSKA

7. Formy ochrony

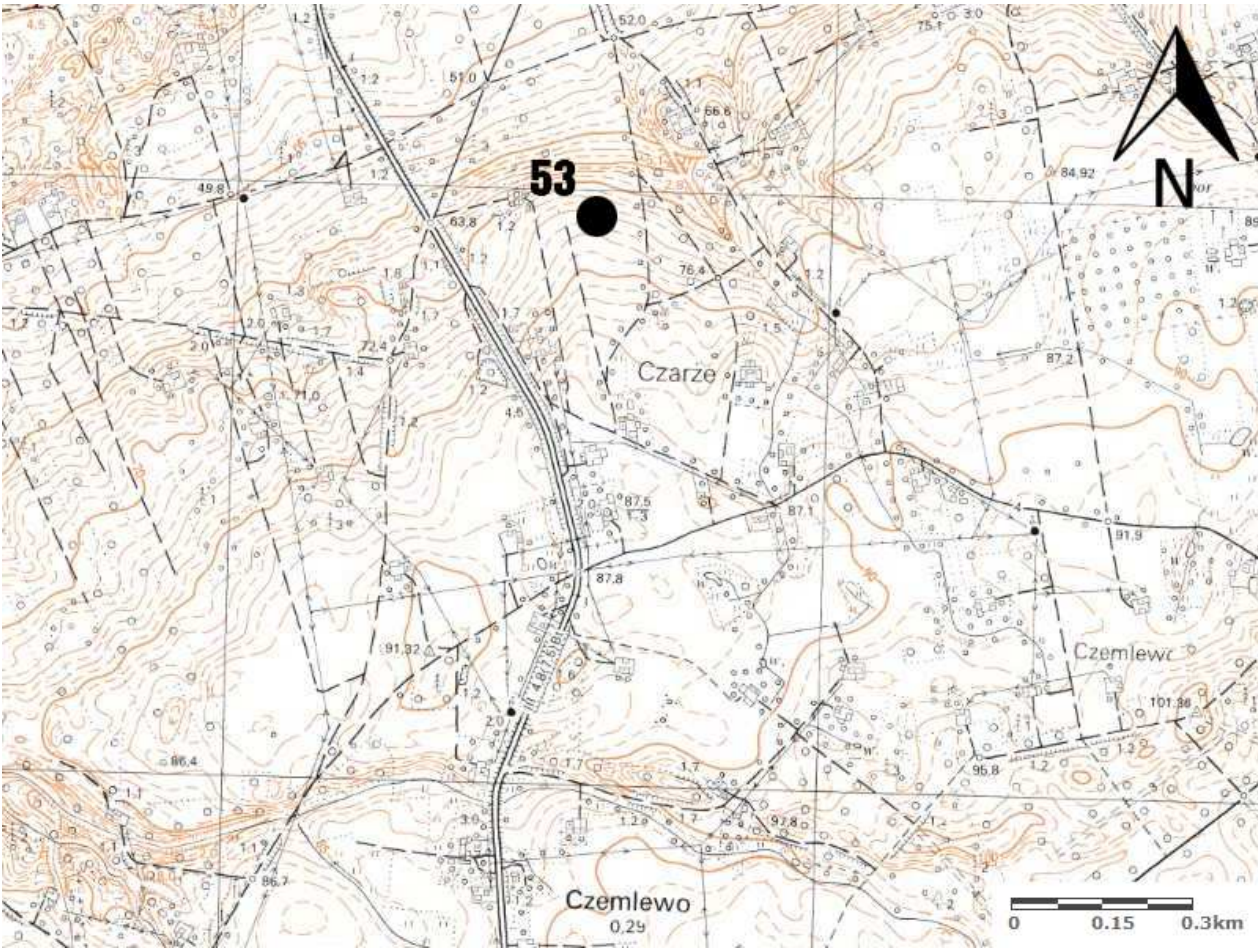

8. Opracowanie karty (autor, data, podpis)

Roksana Konieczna
Joanna Walkowiak

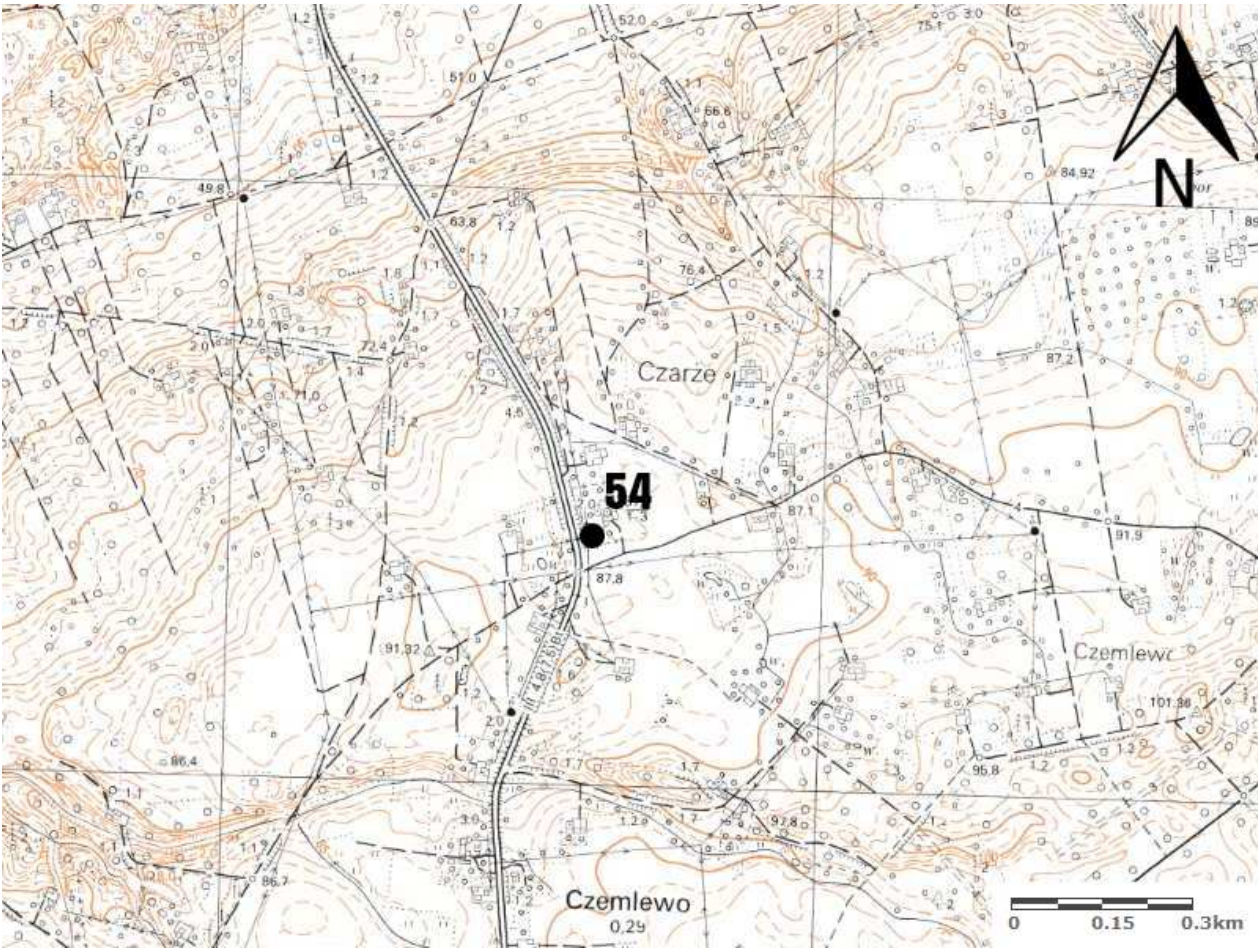

26.11.2014



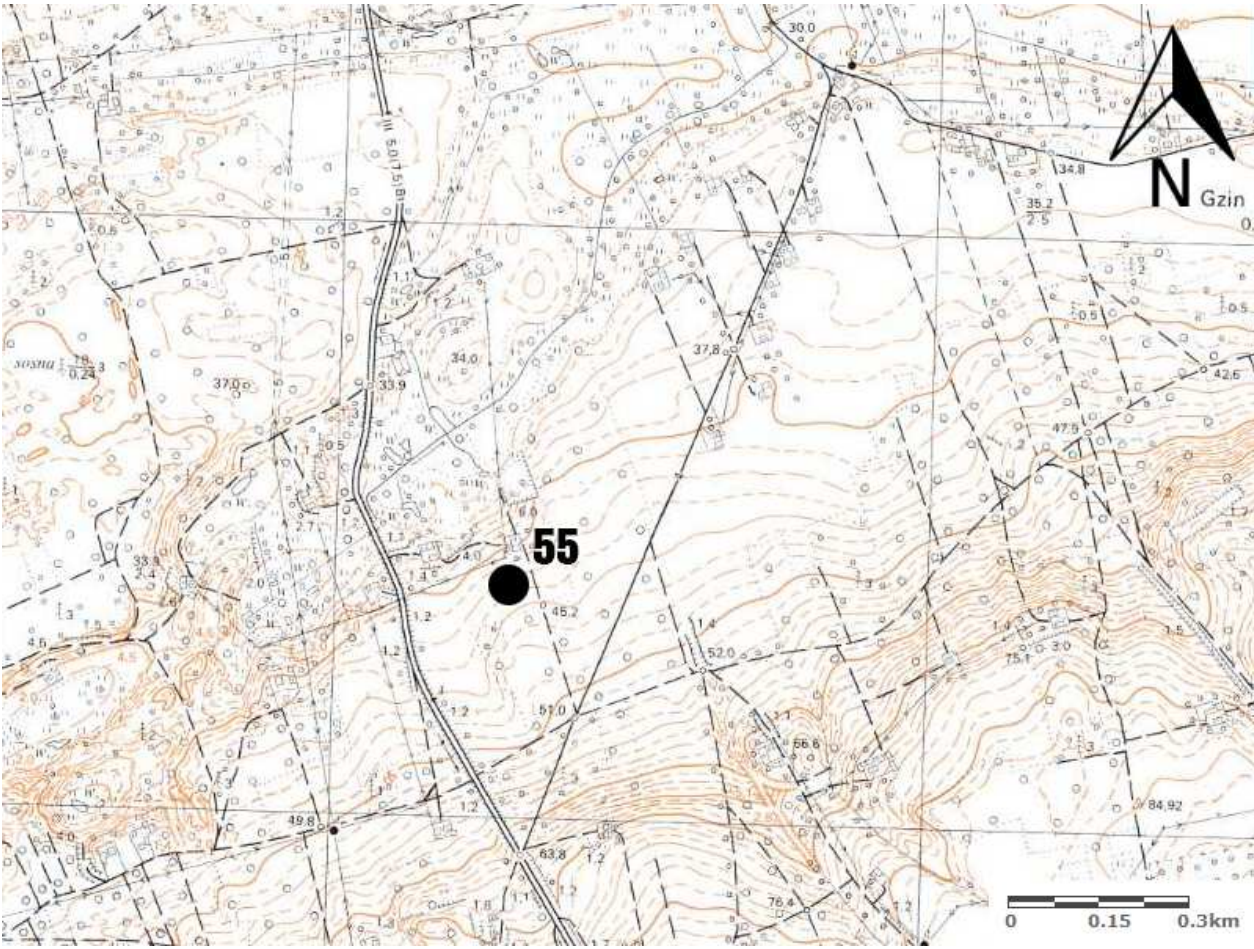

KARTA GMINNEJ EWIDENCJI ZABYTEKÓW

<p>1. Obiekt STANOWISKO ARCHEOLOGICZNE PUNKT OS.</p>	<p>2. Datowanie PSR, NOW</p>	<p>3. Miejscowość 86-070 CZARŻE</p>	<p>4. Lokalizacja WG MAPY</p>
		<p>5. Lokalizacja archeologiczna</p> <p>Nr obszaru AZP 36-40</p> <p>Nr stanowiska na obszarze 53</p> <p>Nr stanowiska w miejscowości 019</p>	
		<p>6. Przynależność Administracyjna</p> <p>województwo KUJAWSKO-POMORSKIE</p> <p>powiat gmina BYDGOSKI DĄBROWA CHEŁMIŃSKA</p>	
		<p>7. Formy ochrony</p>	
		<p>8. Opracowanie karty (autor, data, podpis)</p> <p>Roksana Konieczna Joanna Walkowiak</p> <p style="text-align: right;">26.11.2014</p> <div style="text-align: right;">  </div>	

KARTA GMINNEJ EWIDENCJI ZABYTEKÓW

<p>1. Obiekt STANOWISKO ARCHEOLOGICZNE PUNKT OS.</p>	<p>2. Datowanie PSR, NOW</p>	<p>3. Miejscowość 86-070 CZARŻE</p>	<p>4. Lokalizacja WG MAPY</p>
		<p>5. Lokalizacja archeologiczna</p> <p>Nr obszaru AZP 36-40</p> <p>Nr stanowiska na obszarze 54</p> <p>Nr stanowiska w miejscowości 020</p>	
		<p>6. Przynależność Administracyjna</p> <p>województwo KUJAWSKO-POMORSKIE</p> <p>powiat gmina BYDGOSKI DĄBROWA CHEŁMIŃSKA</p>	
		<p>7. Formy ochrony</p>	
		<p>8. Opracowanie karty (autor, data, podpis)</p> <p>Roksana Konieczna Joanna Walkowiak</p> <p style="text-align: right;">26.11.2014</p> <div style="text-align: right;">  </div>	

KARTA GMINNEJ EWIDENCJI ZABYTKÓW

<p>1. Obiekt STANOWISKO ARCHEOLOGICZNE PUNKT OS.</p>	<p>2. Datowanie PSR, NOW</p>	<p>3. Miejscowość 86-070 CZARŻE</p>	<p>4. Lokalizacja WG MAPY</p>
		<p>5. Lokalizacja archeologiczna</p> <p>Nr obszaru AZP 36-40</p> <p>Nr stanowiska na obszarze 55</p> <p>Nr stanowiska w miejscowości 021</p>	
		<p>6. Przynależność Administracyjna</p> <p>województwo KUJAWSKO-POMORSKIE</p> <p>powiat gmina BYDGOSKI DĄBROWA CHEŁMIŃSKA</p>	
		<p>7. Formy ochrony</p>	
		<p>8. Opracowanie karty (autor, data, podpis)</p> <p>Roksana Konieczna Joanna Walkowiak</p> <p style="text-align: right;">26.11.2014</p> <div style="text-align: right;">  </div>	

KARTA GMINNEJ EWIDENCJI ZABYTKÓW

1. Obiekt

STANOWISKO ARCHEOLOGICZNE
PUNKT OS.

2. Datowanie

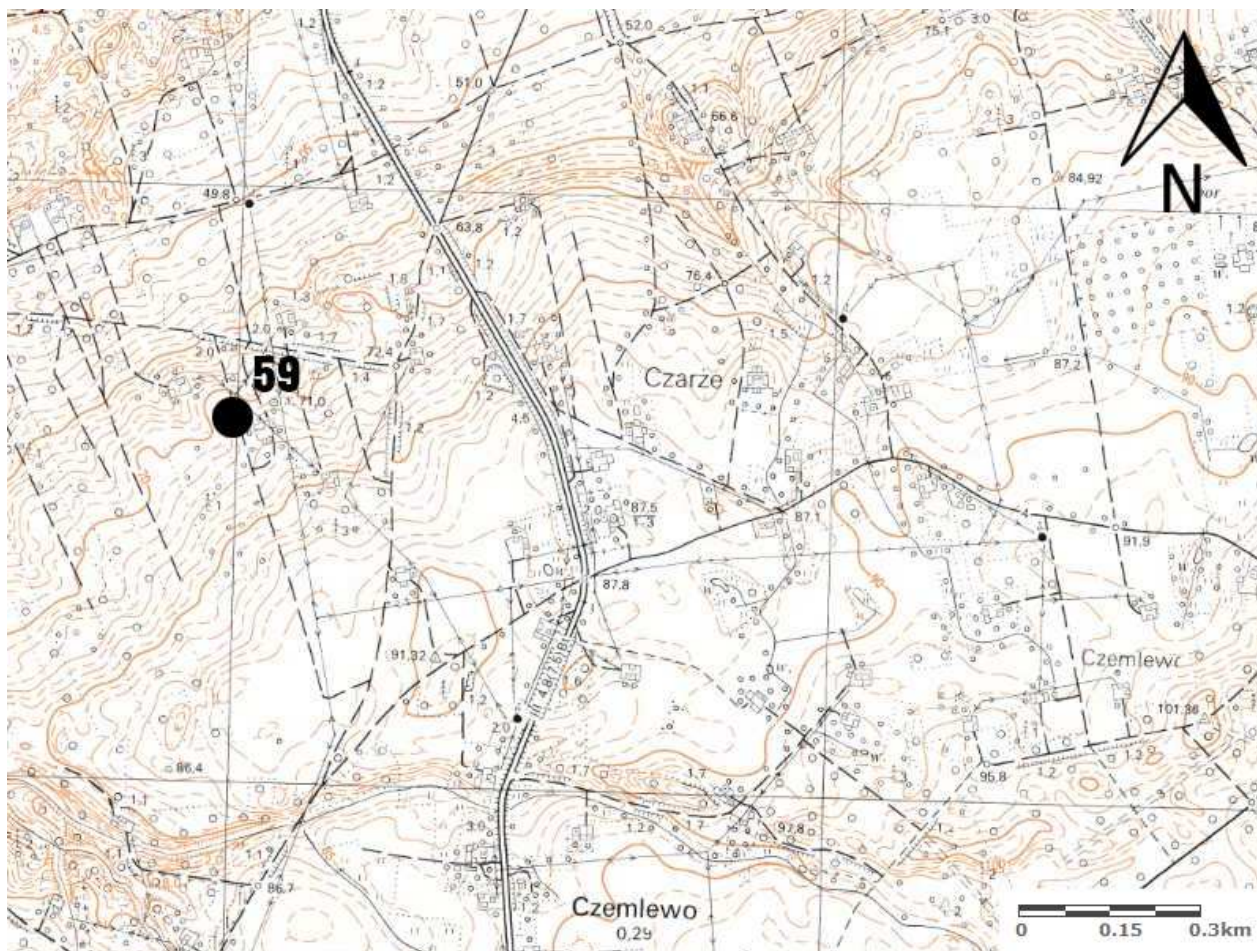
PSR, NOW

3. Miejscowość

86-070
CZARŻE

4. Lokalizacja

WG MAPY



5. Lokalizacja archeologiczna

Nr obszaru AZP 36-40

Nr stanowiska na obszarze 59

Nr stanowiska w miejscowości 022

6. Przynależność Administracyjna

województwo

KUJAWSKO-POMORSKIE

powiat gmina

BYDGOSKI DĄBROWA CHEŁMIŃSKA

7. Formy ochrony

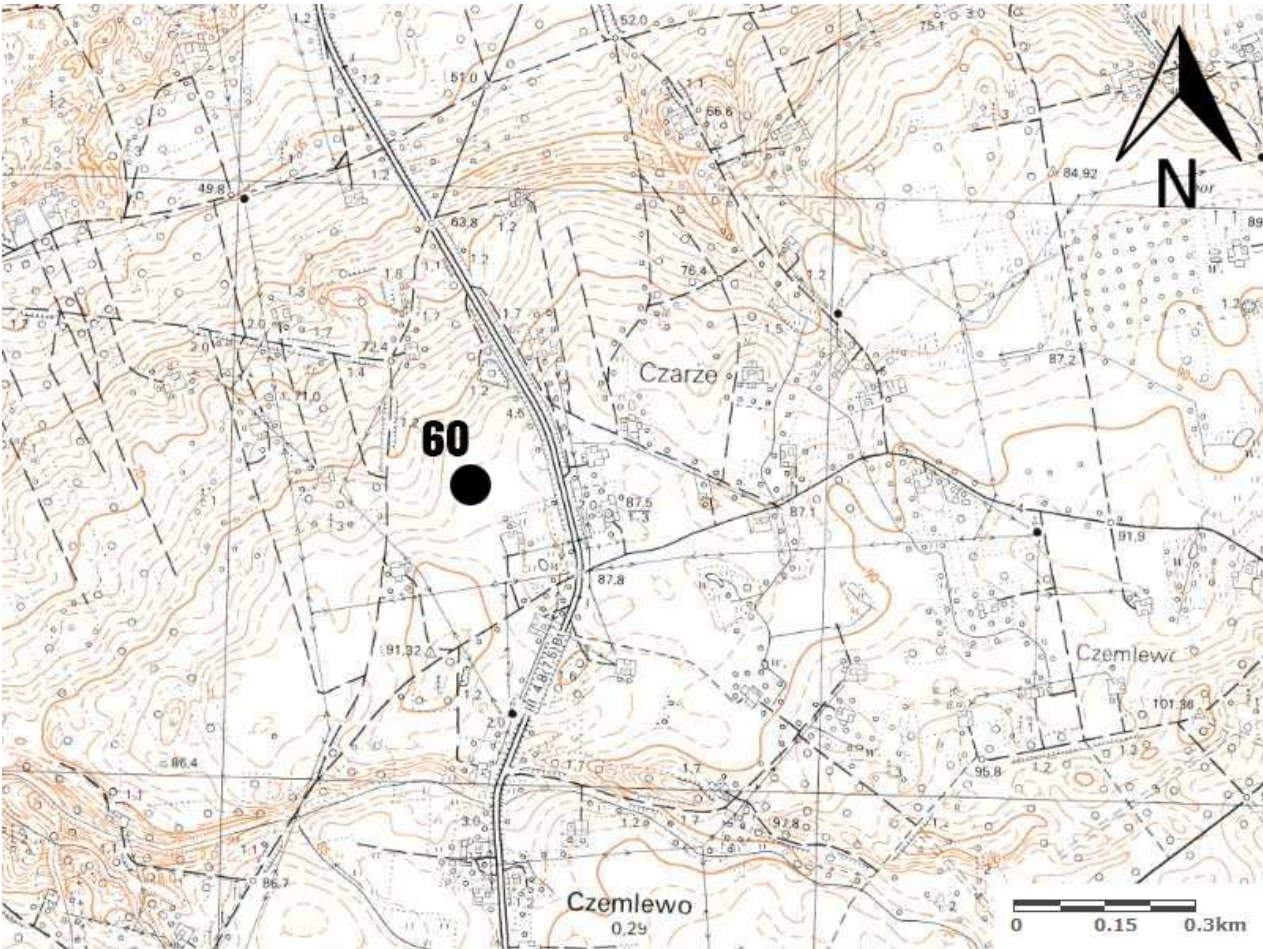

8. Opracowanie karty (autor, data, podpis)

Roksana Konieczna
Joanna Walkowiak


26.11.2014



KARTA GMINNEJ EWIDENCJI ZABYTEKÓW

<p>1. Obiekt STANOWISKO ARCHEOLOGICZNE PUNKT OS.</p>	<p>2. Datowanie PSR</p>	<p>3. Miejscowość 86-070 CZARŻE</p>	<p>4. Lokalizacja WG MAPY</p>
		<p>5. Lokalizacja archeologiczna</p> <p>Nr obszaru AZP 36-40</p> <p>Nr stanowiska na obszarze 60</p> <p>Nr stanowiska w miejscowości 023</p>	
		<p>6. Przynależność Administracyjna</p> <p>województwo KUJAWSKO-POMORSKIE</p> <p>powiat gmina BYDGOSKI DĄBROWA CHEŁMIŃSKA</p>	
		<p>7. Formy ochrony</p>	
		<p>8. Opracowanie karty (autor, data, podpis)</p> <p>Roksana Konieczna Joanna Walkowiak</p> <p style="text-align: right;">26.11.2014</p> <div style="text-align: right;">  </div>	

KARTA GMINNEJ EWIDENCJI ZABYTKÓW

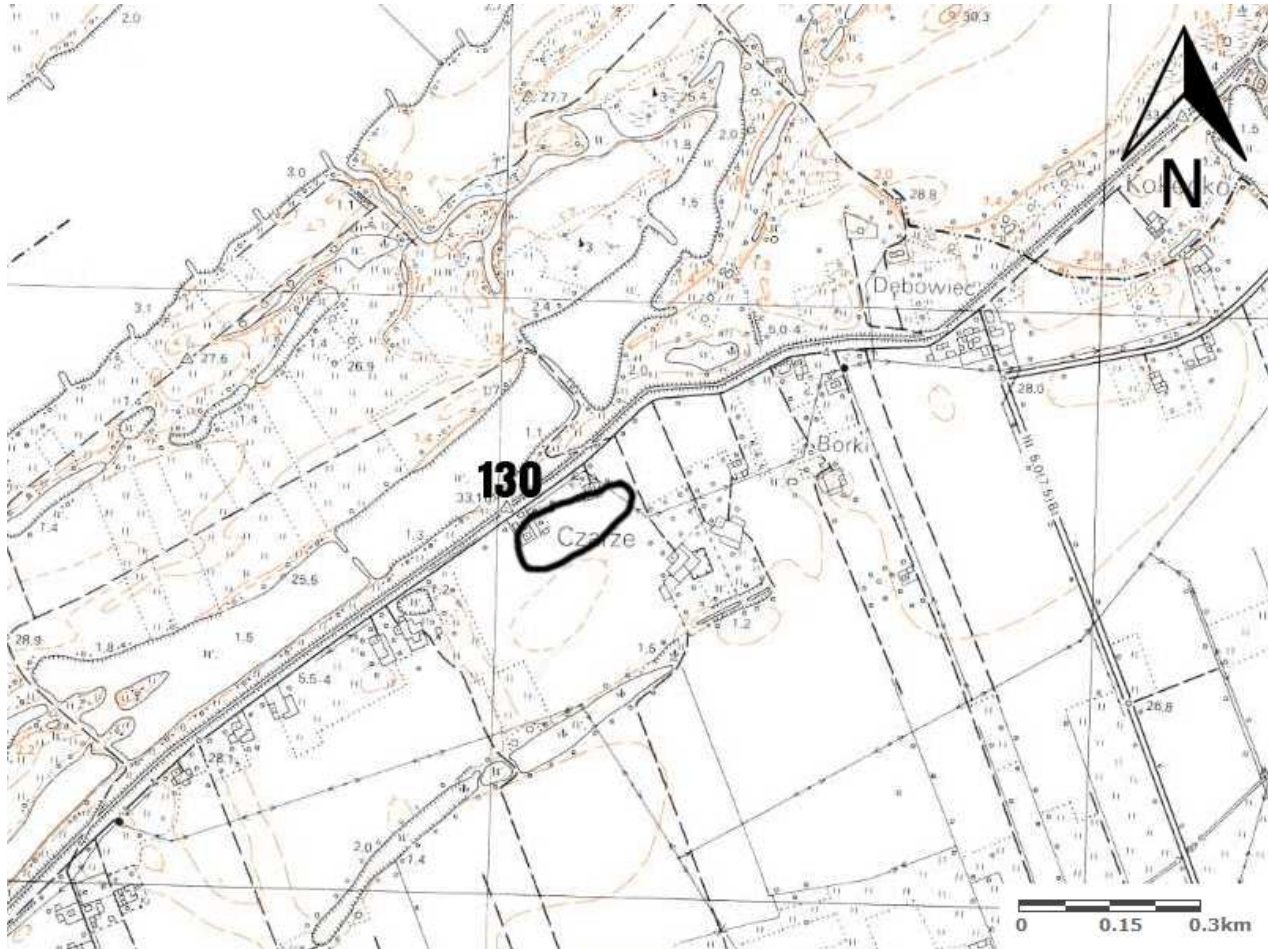
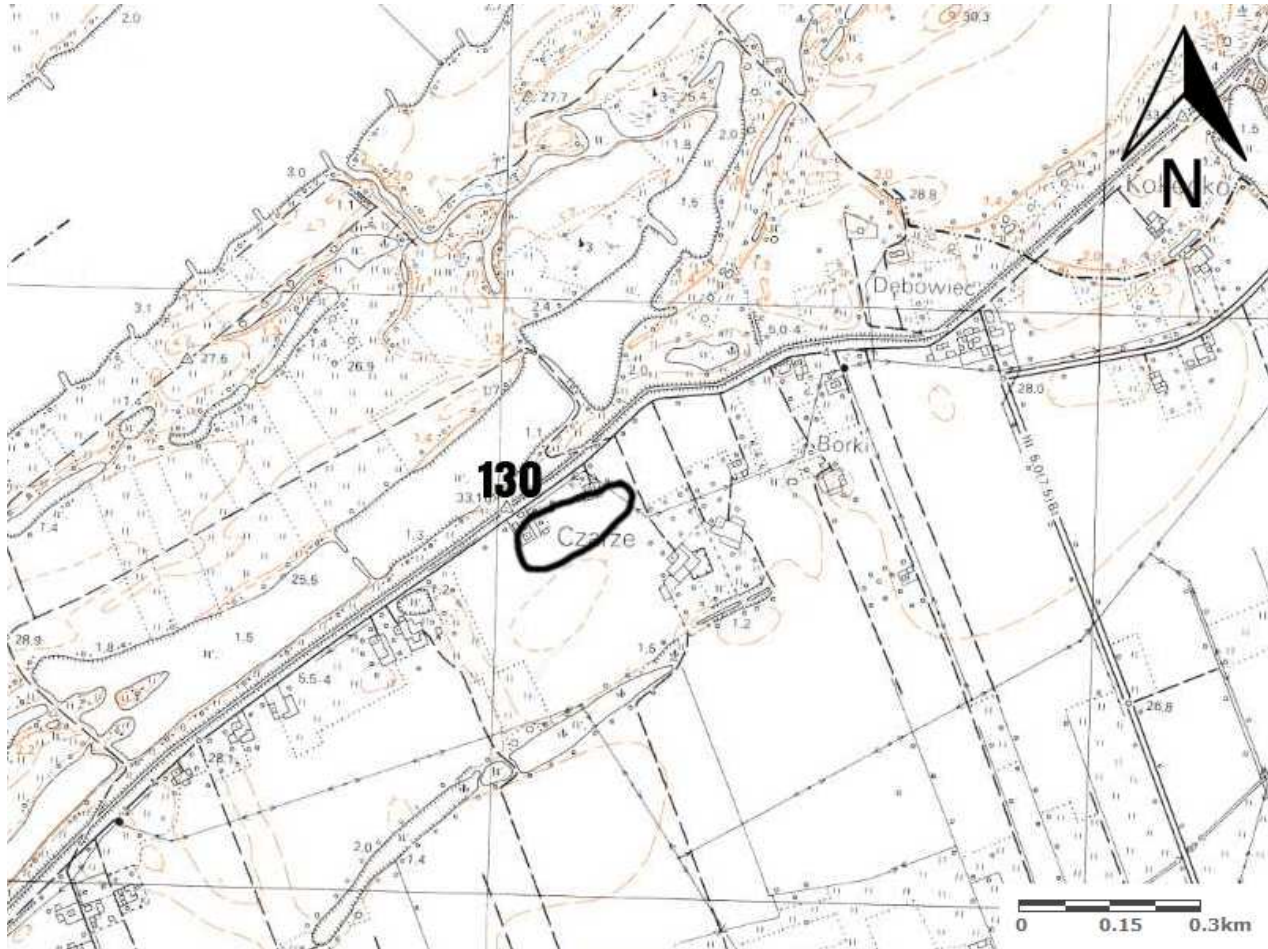

1. Obiekt STANOWISKO ARCHEOLOGICZNE ?	2. Datowanie KŁ	3. Miejscowość 86-070 CZARŻE	4. Lokalizacja WG MAPY
		5. Lokalizacja archeologiczna	
		Nr obszaru AZP	35-40
		Nr stanowiska na obszarze	128
		Nr stanowiska w miejscowości	024
		6. Przynależność Administracyjna województwo KUJAWSKO-POMORSKIE powiat gmina BYDGOSKI DĄBROWA CHEŁMIŃSKA	
		7. Formy ochrony	
		8. Opracowanie karty (autor, data, podpis) Roksana Konieczna Joanna Walkowiak 26.11.2014	
			

KARTA GMINNEJ EWIDENCJI ZABYTKÓW

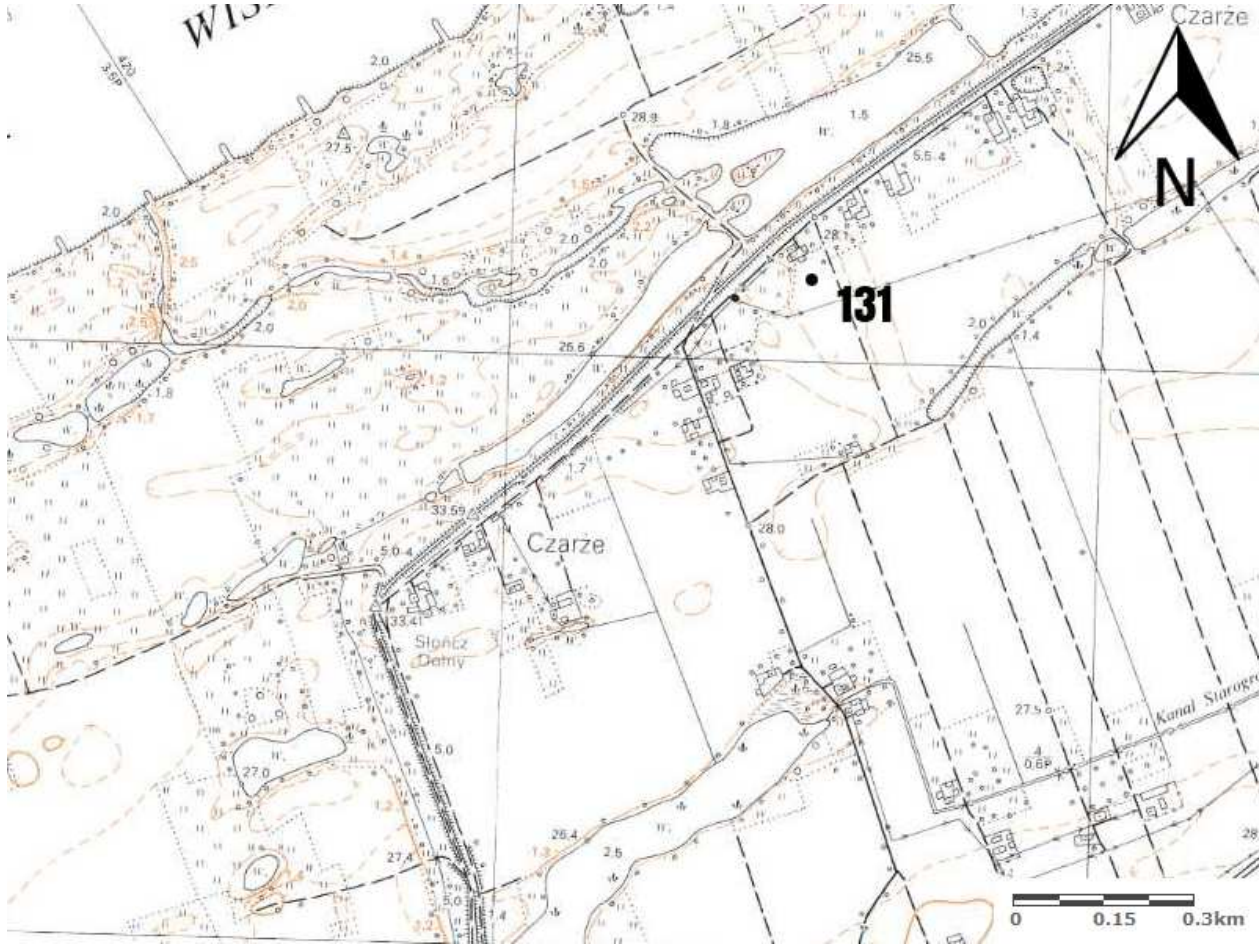
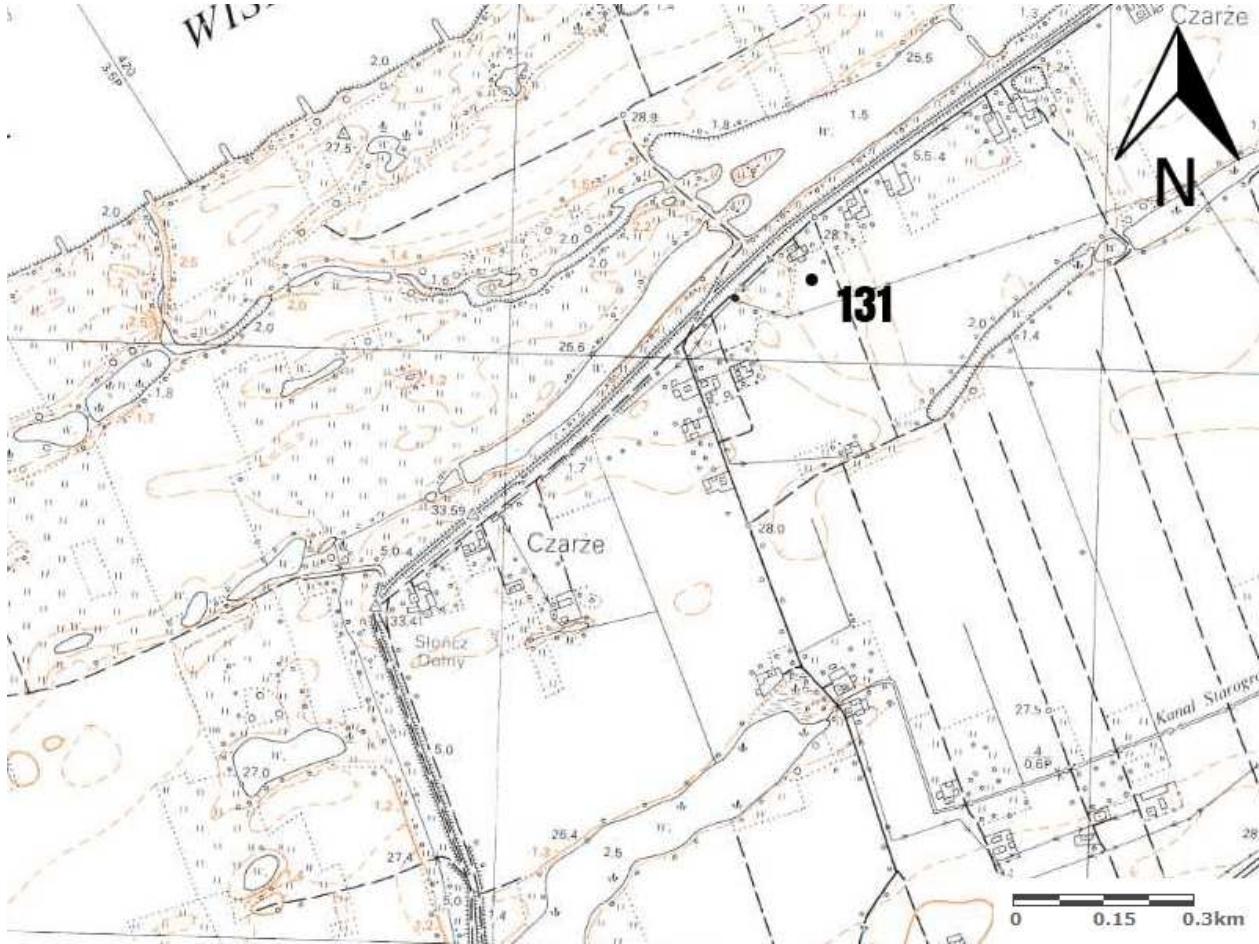

1. Obiekt STANOWISKO ARCHEOLOGICZNE CMENTARZYSKO	2. Datowanie KŁ	3. Miejscowość 86-070 CZARŻE	4. Lokalizacja WG MAPY
		5. Lokalizacja archeologiczna	
		Nr obszaru AZP	35-40
		Nr stanowiska na obszarze	129
		Nr stanowiska w miejscowości	025
		6. Przynależność Administracyjna województwo KUJAWSKO-POMORSKIE powiat gmina BYDGOSKI DĄBROWA CHEŁMIŃSKA	
		7. Formy ochrony	
		8. Opracowanie karty (autor, data, podpis) Roksana Konieczna Joanna Walkowiak 26.11.2014	



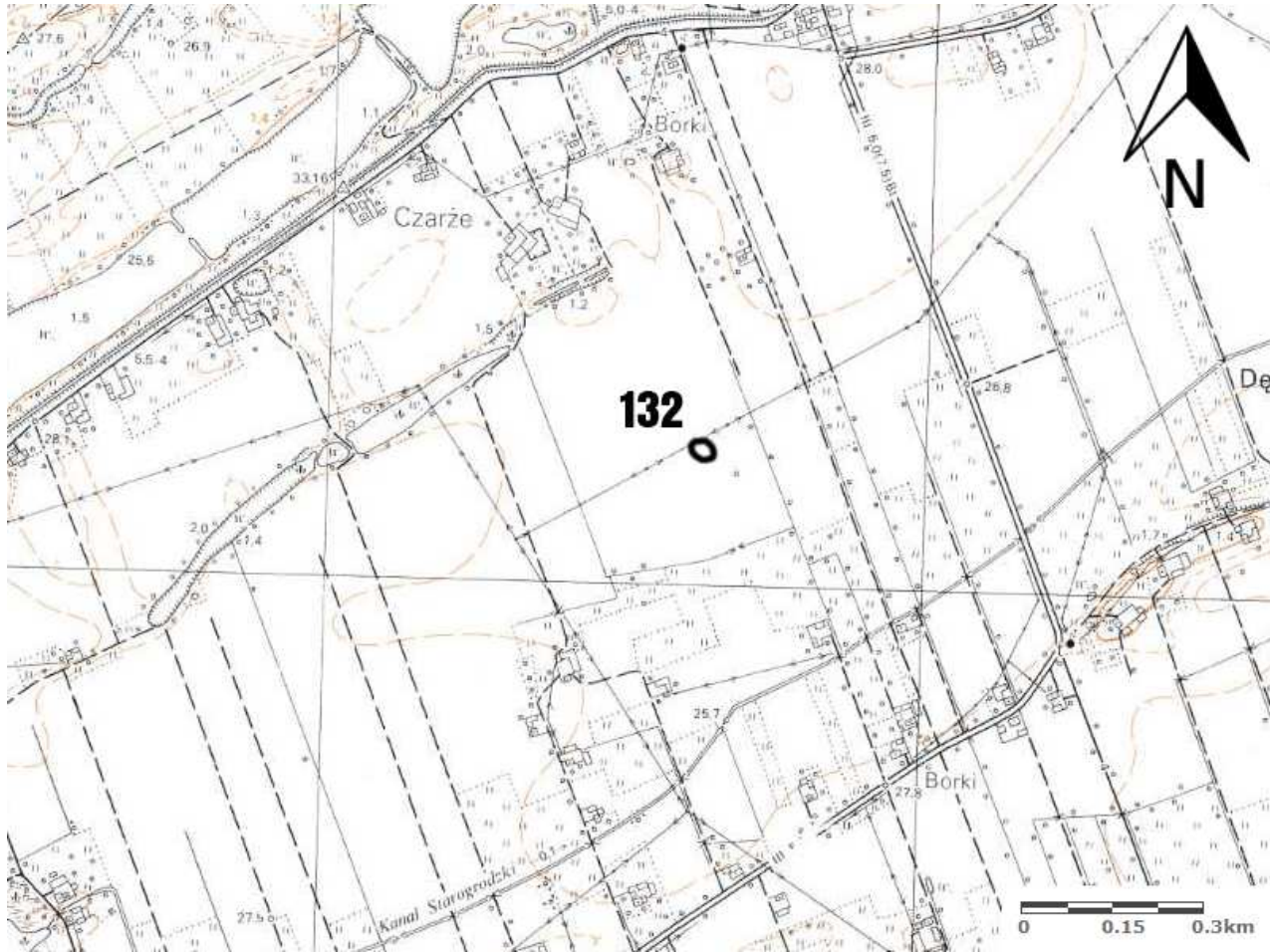

KARTA GMINNEJ EWIDENCJI ZABYTEKÓW

<p>1. Obiekt STANOWISKO ARCHEOLOGICZNE PUNKT OS.</p>	<p>2. Datowanie PSR-NOW</p>	<p>3. Miejscowość 86-070 CZARŻE</p>	<p>4. Lokalizacja WG MAPY</p>
		<p>5. Lokalizacja archeologiczna</p> <p>Nr obszaru AZP 35-40</p> <p>Nr stanowiska na obszarze 130</p> <p>Nr stanowiska w miejscowości 026</p>	
		<p>6. Przynależność Administracyjna</p> <p>województwo KUJAWSKO-POMORSKIE</p> <p>powiat gmina BYDGOSKI DĄBROWA CHEŁMIŃSKA</p>	
		<p>7. Formy ochrony</p>	
		<p>8. Opracowanie karty (autor, data, podpis)</p> <p>Roksana Konieczna Joanna Walkowiak</p> <p style="text-align: right;">26.11.2014</p> <div style="text-align: right;">  </div>	

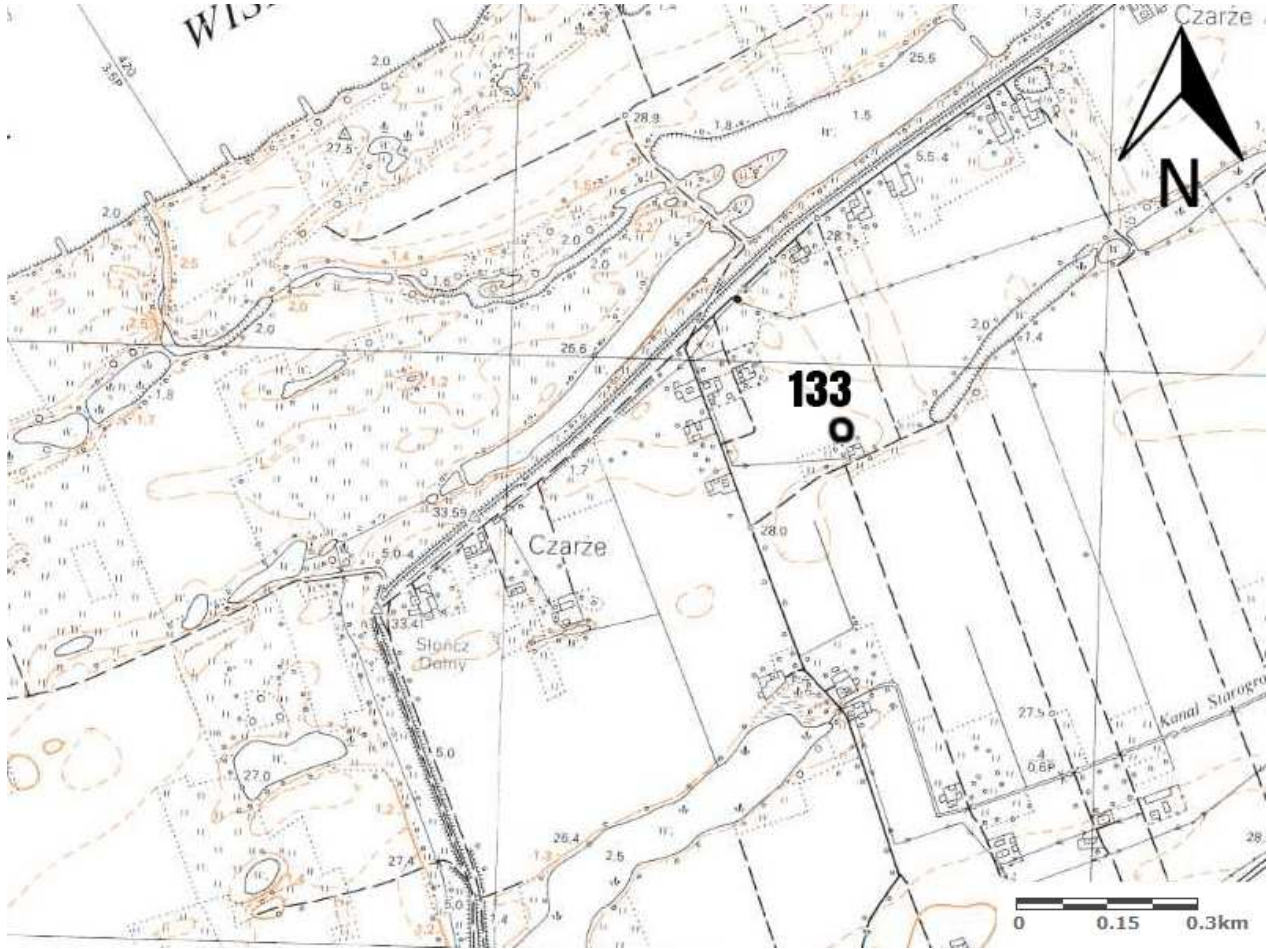

KARTA GMINNEJ EWIDENCJI ZABYTKÓW

<p>1. Obiekt STANOWISKO ARCHEOLOGICZNE ŚLAD OS.</p>	<p>2. Datowanie PSR</p>	<p>3. Miejscowość 86-070 CZARŻE</p>	<p>4. Lokalizacja WG MAPY</p>
		<p>5. Lokalizacja archeologiczna</p> <p>Nr obszaru AZP 35-40</p> <p>Nr stanowiska na obszarze 131</p> <p>Nr stanowiska w miejscowości 027</p>	
		<p>6. Przynależność Administracyjna</p> <p>województwo KUJAWSKO-POMORSKIE</p> <p>powiat gmina BYDGOSKI DĄBROWA CHEŁMIŃSKA</p>	
		<p>7. Formy ochrony</p>	
		<p>8. Opracowanie karty (autor, data, podpis)</p> <p>Roksana Konieczna Joanna Walkowiak</p> <p>26.11.2014</p> <div style="text-align: right;">  </div>	

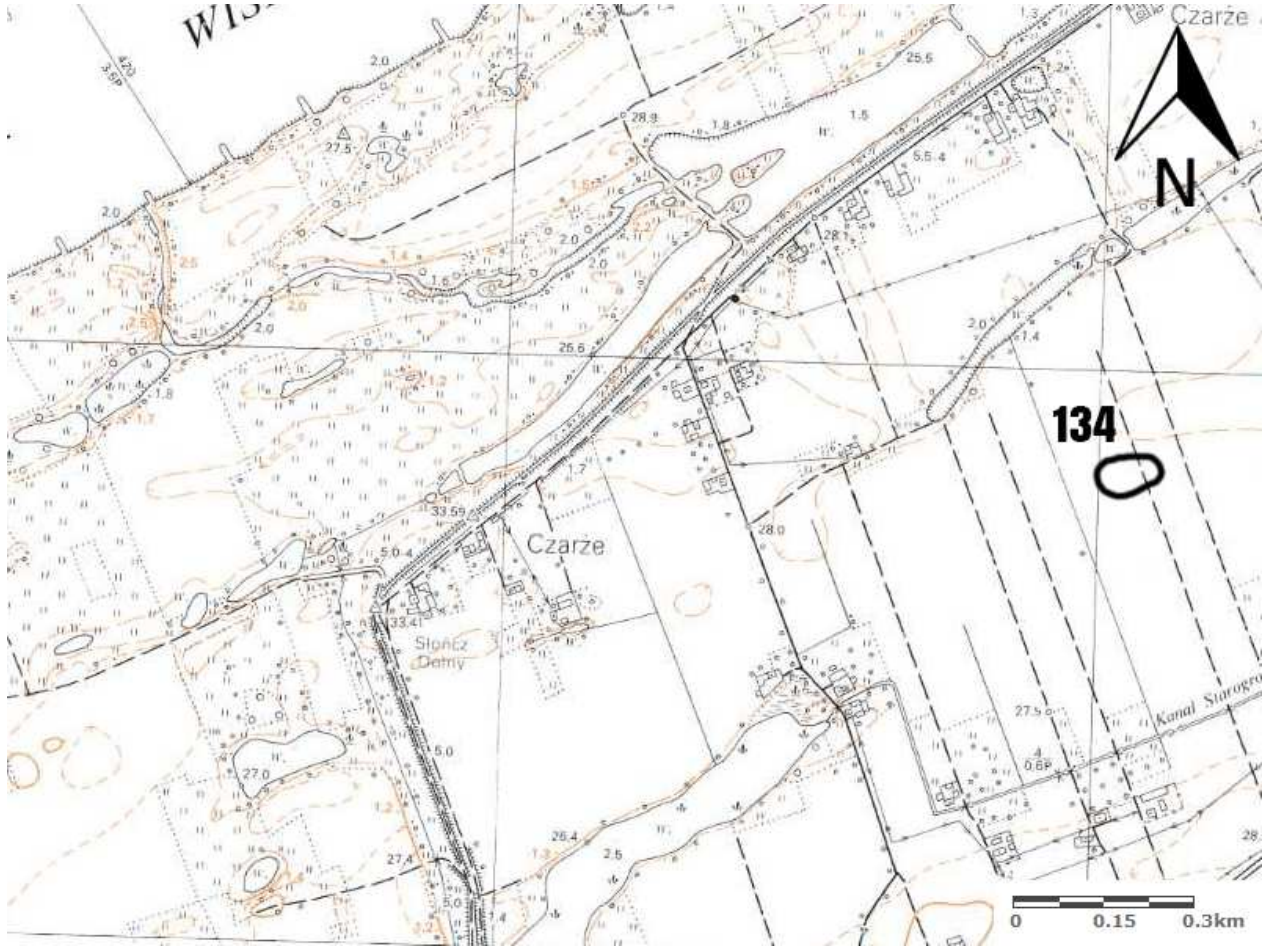

KARTA GMINNEJ EWIDENCJI ZABYTKÓW

<p>1. Obiekt STANOWISKO ARCHEOLOGICZNE PUNKT OS.</p>	<p>2. Datowanie NOW</p>	<p>3. Miejscowość 86-070 CZARŻE</p>	<p>4. Lokalizacja WG MAPY</p>
		<p>5. Lokalizacja archeologiczna</p> <p>Nr obszaru AZP 35-40</p> <p>Nr stanowiska na obszarze 132</p> <p>Nr stanowiska w miejscowości 028</p>	
		<p>6. Przynależność Administracyjna</p> <p>województwo KUJAWSKO-POMORSKIE</p> <p>powiat gmina BYDGOSKI DĄBROWA CHEŁMIŃSKA</p>	
		<p>7. Formy ochrony</p>	
		<p>8. Opracowanie karty (autor, data, podpis)</p> <p>Roksana Konieczna Joanna Walkowiak</p> <p style="text-align: right;">26.11.2014</p> <div style="text-align: right;">  </div>	

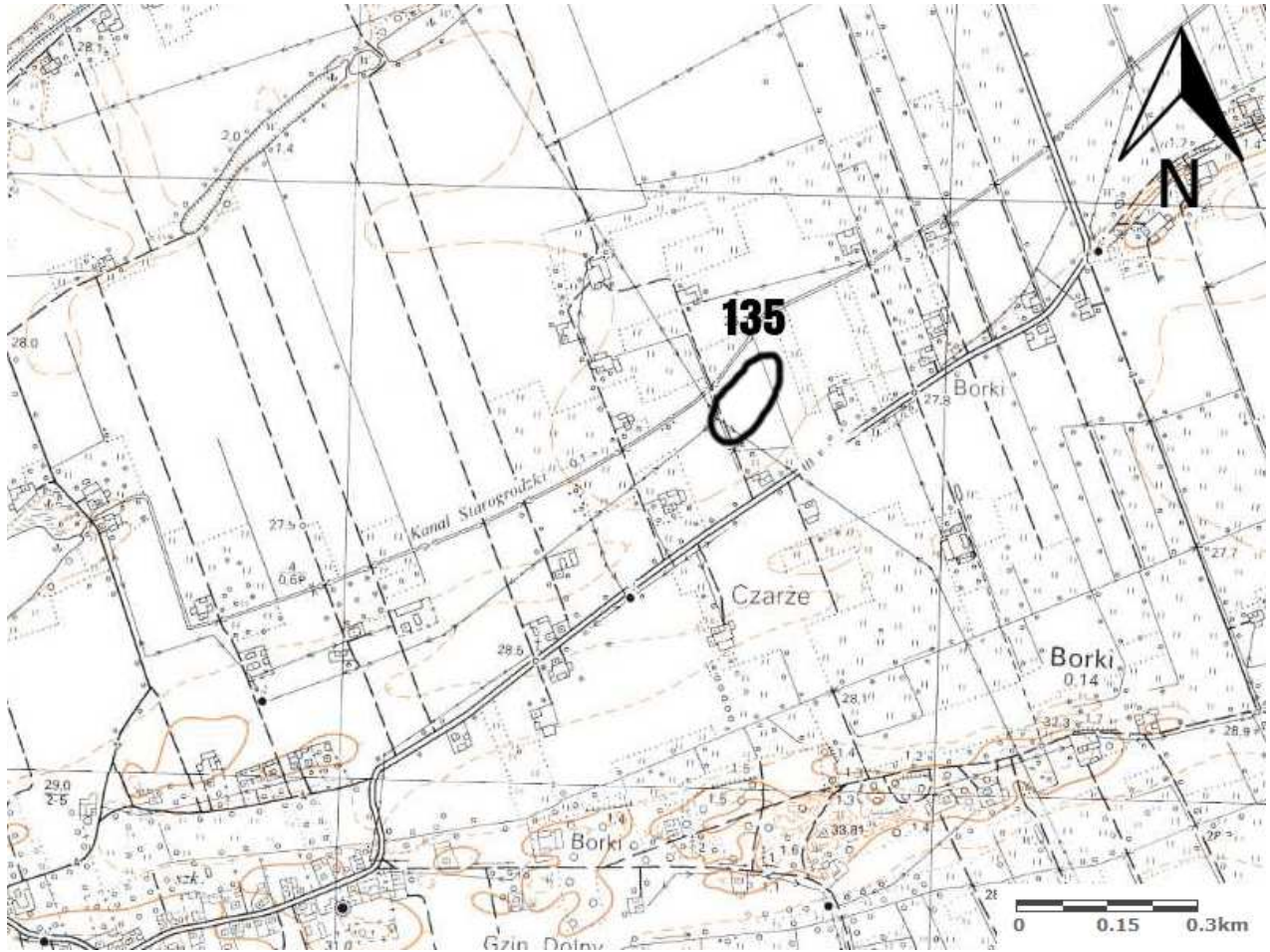

KARTA GMINNEJ EWIDENCJI ZABYTKÓW

<p>1. Obiekt STANOWISKO ARCHEOLOGICZNE PUNKT OS.</p>	<p>2. Datowanie PSR-NOW</p>	<p>3. Miejscowość 86-070 CZARZE</p>	<p>4. Lokalizacja WG MAPY</p>
		<p>5. Lokalizacja archeologiczna</p> <p>Nr obszaru AZP 35-40</p> <p>Nr stanowiska na obszarze 133</p> <p>Nr stanowiska w miejscowości 029</p>	
		<p>6. Przynależność Administracyjna</p> <p>województwo KUJAWSKO-POMORSKIE</p> <p>powiat gmina BYDGOSKI DĄBROWA CHEŁMIŃSKA</p>	
		<p>7. Formy ochrony</p>	
		<p>8. Opracowanie karty (autor, data, podpis)</p> <p>Roksana Konieczna Joanna Walkowiak</p> <p style="text-align: right;">26.11.2014</p> <div style="text-align: right;">  </div>	

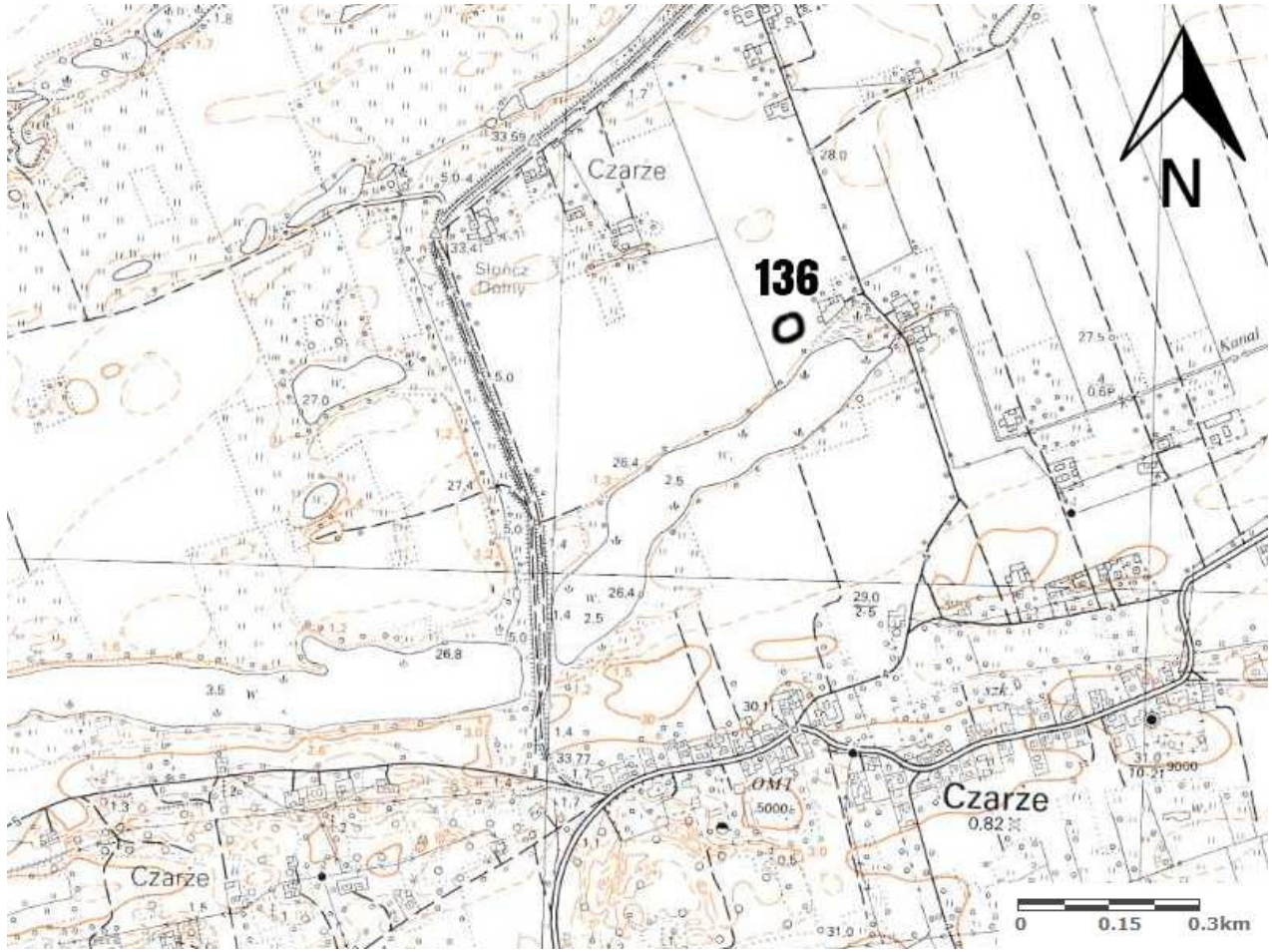

KARTA GMINNEJ EWIDENCJI ZABYTEKÓW

<p>1. Obiekt STANOWISKO ARCHEOLOGICZNE ŚLAD OS., PUNKT OS.</p>	<p>2. Datowanie KŁ, PSR-NOW</p>	<p>3. Miejscowość 86-070 CZARZE</p>	<p>4. Lokalizacja WG MAPY</p>
		<p>5. Lokalizacja archeologiczna</p> <p>Nr obszaru AZP 35-40</p> <p>Nr stanowiska na obszarze 134</p> <p>Nr stanowiska w miejscowości 030</p>	
		<p>6. Przynależność Administracyjna</p> <p>województwo KUJAWSKO-POMORSKIE</p> <p>powiat gmina BYDGOSKI DĄBROWA CHEŁMIŃSKA</p>	
		<p>7. Formy ochrony</p>	
		<p>8. Opracowanie karty (autor, data, podpis)</p> <p>Roksana Konieczna Joanna Walkowiak</p> <p style="text-align: right;">26.11.2014</p> <div style="text-align: right;">  </div>	

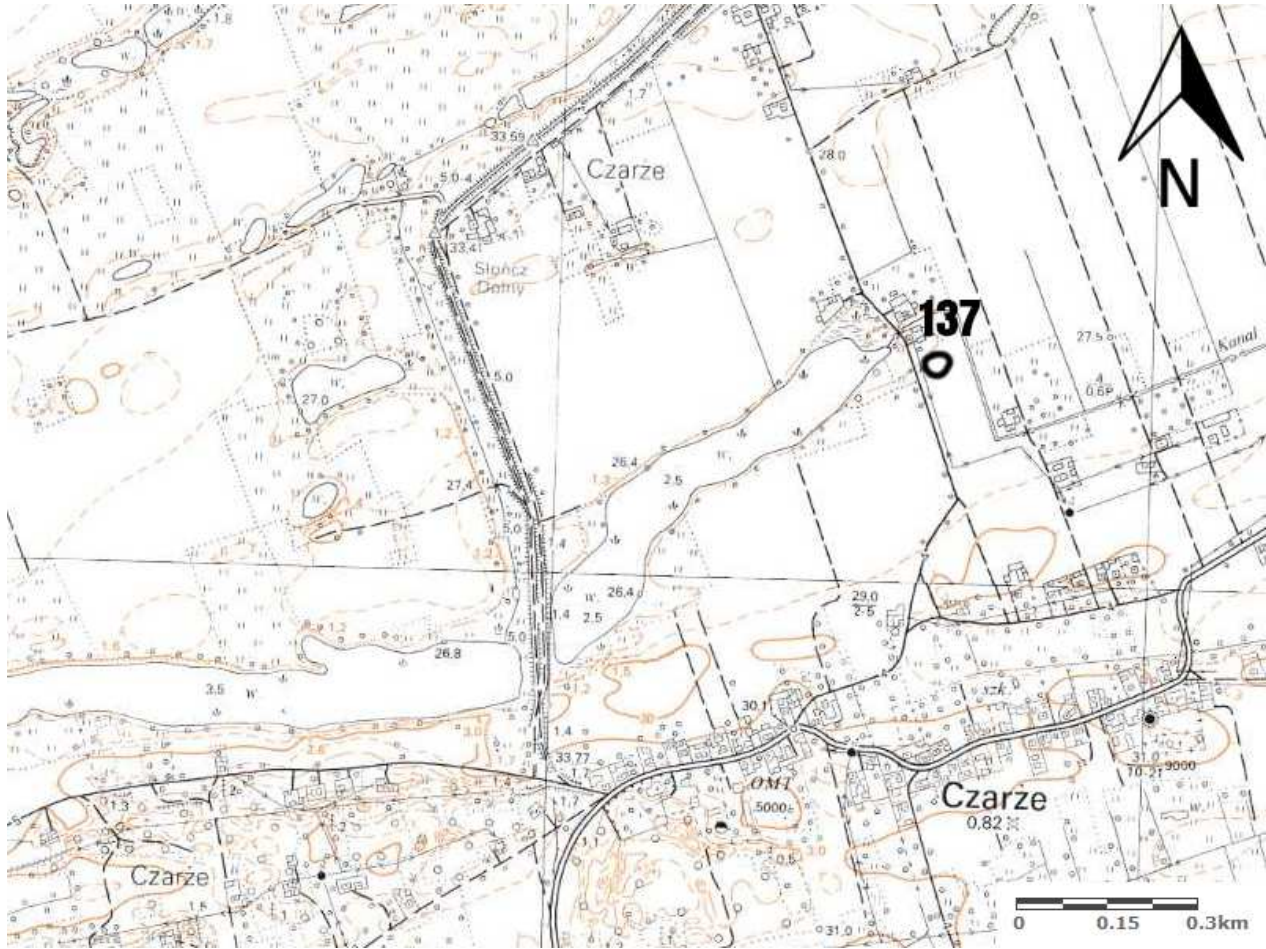

KARTA GMINNEJ EWIDENCJI ZABYTKÓW

<p>1. Obiekt STANOWISKO ARCHEOLOGICZNE PUNKT OS.</p>	<p>2. Datowanie OR, PSR-NOW</p>	<p>3. Miejscowość 86-070 CZARŻE</p>	<p>4. Lokalizacja WG MAPY</p>
		<p>5. Lokalizacja archeologiczna</p> <p>Nr obszaru AZP 35-40</p> <p>Nr stanowiska na obszarze 135</p> <p>Nr stanowiska w miejscowości 031</p>	
		<p>6. Przynależność Administracyjna</p> <p>województwo KUJAWSKO-POMORSKIE</p> <p>powiat gmina BYDGOSKI DĄBROWA CHEŁMIŃSKA</p>	
		<p>7. Formy ochrony</p>	
		<p>8. Opracowanie karty (autor, data, podpis)</p> <p>Roksana Konieczna Joanna Walkowiak</p> <p style="text-align: right;">26.11.2014</p> <div style="text-align: right;">  </div>	




KARTA GMINNEJ EWIDENCJI ZABYTKÓW

<p>1. Obiekt STANOWISKO ARCHEOLOGICZNE PUNKT OS.</p>	<p>2. Datowanie OSR-NOW</p>	<p>3. Miejscowość 86-070 CZARZE</p>	<p>4. Lokalizacja WG MAPY</p>
		<p>5. Lokalizacja archeologiczna</p> <p>Nr obszaru AZP 35-40</p> <p>Nr stanowiska na obszarze 136</p> <p>Nr stanowiska w miejscowości 032</p>	
		<p>6. Przynależność Administracyjna</p> <p>województwo KUJAWSKO-POMORSKIE</p> <p>powiat gmina BYDGOSKI DĄBROWA CHEŁMIŃSKA</p>	
		<p>7. Formy ochrony</p>	
		<p>8. Opracowanie karty (autor, data, podpis)</p> <p>Roksana Konieczna Joanna Walkowiak</p> <p style="text-align: right;">26.11.2014</p> <div style="text-align: right;">  </div>	

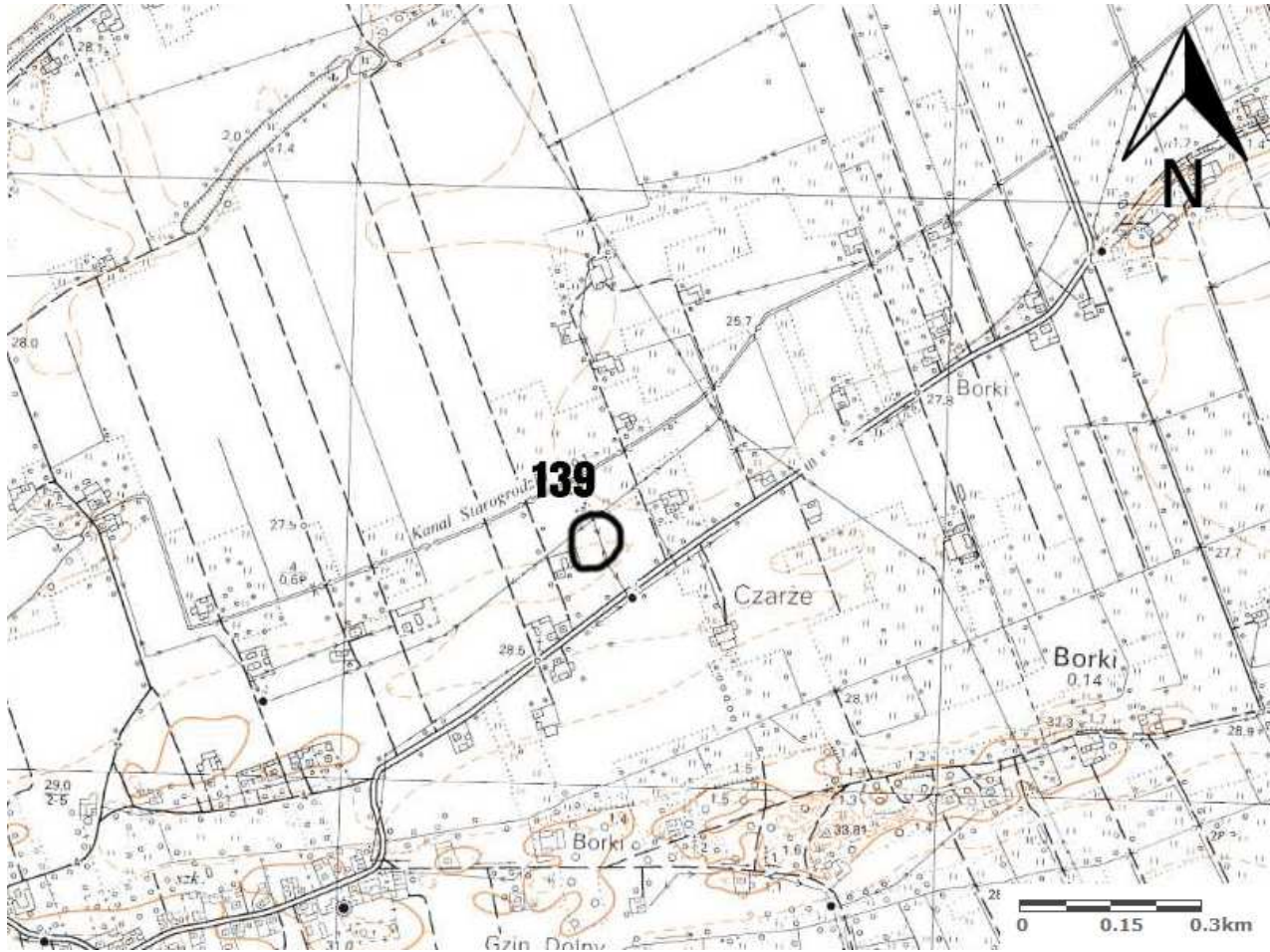

KARTA GMINNEJ EWIDENCJI ZABYTKÓW

<p>1. Obiekt STANOWISKO ARCHEOLOGICZNE ŚLAD OS.</p>	<p>2. Datowanie KŁ, PSR, NOW</p>	<p>3. Miejscowość 86-070 CZARZE</p>	<p>4. Lokalizacja WG MAPY</p>
		<p>5. Lokalizacja archeologiczna</p> <p>Nr obszaru AZP 35-40</p> <p>Nr stanowiska na obszarze 137</p> <p>Nr stanowiska w miejscowości 033</p>	
		<p>6. Przynależność Administracyjna</p> <p>województwo KUJAWSKO-POMORSKIE</p> <p>powiat gmina BYDGOSKI DĄBROWA CHEŁMIŃSKA</p>	
		<p>7. Formy ochrony</p>	
		<p>8. Opracowanie karty (autor, data, podpis)</p> <p>Roksana Konieczna Joanna Walkowiak</p> <p style="text-align: right;">26.11.2014</p> <div style="text-align: right;">  </div>	

KARTA GMINNEJ EWIDENCJI ZABYTKÓW

<p>1. Obiekt</p> <p>STANOWISKO ARCHEOLOGICZNE PUNKT OS. / ŚLAD OS.</p>	<p>2. Datowanie</p> <p>KŁ, PSR-NOW / OR</p>	<p>3. Miejscowość</p> <p>86-070 CZARZE</p>	<p>4. Lokalizacja</p> <p>WG MAPY</p>
		<p>5. Lokalizacja archeologiczna</p>	
		<p>Nr obszaru AZP</p>	<p>35-40</p>
		<p>Nr stanowiska na obszarze</p>	<p>138</p>
		<p>Nr stanowiska w miejscowości</p>	<p>034</p>
		<p>6. Przynależność Administracyjna</p> <p>województwo KUJAWSKO-POMORSKIE</p> <p>powiat gmina BYDGOSKI DĄBROWA CHEŁMIŃSKA</p>	
		<p>7. Formy ochrony</p>	
		<p>8. Opracowanie karty (autor, data, podpis)</p> <p>Roksana Konieczna Joanna Walkowiak</p> <p>26.11.2014</p>	
			

KARTA GMINNEJ EWIDENCJI ZABYTKÓW

<p>1. Obiekt STANOWISKO ARCHEOLOGICZNE PUNKT OS., ŚLAD OS.</p>	<p>2. Datowanie LAT-OR, PSR</p>	<p>3. Miejscowość 86-070 CZARŻE</p>	<p>4. Lokalizacja WG MAPY</p>
		<p>5. Lokalizacja archeologiczna</p> <p>Nr obszaru AZP 35-40</p> <p>Nr stanowiska na obszarze 139</p> <p>Nr stanowiska w miejscowości 035</p>	
		<p>6. Przynależność Administracyjna</p> <p>województwo KUJAWSKO-POMORSKIE</p> <p>powiat gmina BYDGOSKI DĄBROWA CHEŁMIŃSKA</p>	
		<p>7. Formy ochrony</p>	
		<p>8. Opracowanie karty (autor, data, podpis)</p> <p>Roksana Konieczna Joanna Walkowiak</p> <p style="text-align: right;">26.11.2014</p> <div style="text-align: right;">  </div>	

KARTA GMINNEJ EWIDENCJI ZABYTEKÓW

1. Obiekt

STANOWISKO ARCHEOLOGICZNE
PUNKT OS.

2. Datowanie

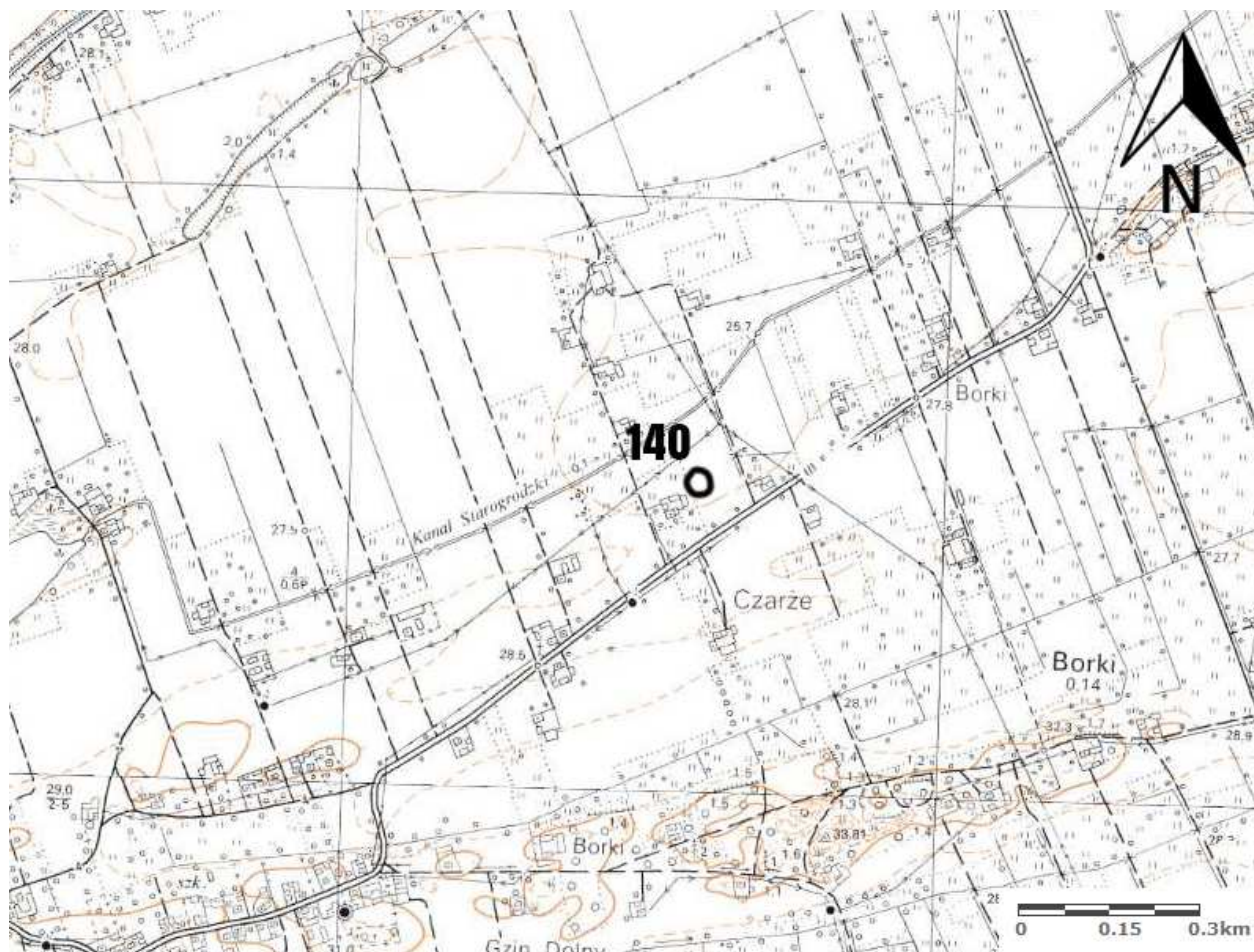
OR, WSR, PSR

3. Miejscowość

86-070
CZARŻE

4. Lokalizacja

WG MAPY



5. Lokalizacja archeologiczna

Nr obszaru AZP 35-40

Nr stanowiska na obszarze 140

Nr stanowiska w miejscowości 036

6. Przynależność Administracyjna

województwo

KUJAWSKO-POMORSKIE

powiat gmina

BYDGOSKI DĄBROWA CHEŁMIŃSKA

7. Formy ochrony

8. Opracowanie karty (autor, data, podpis)

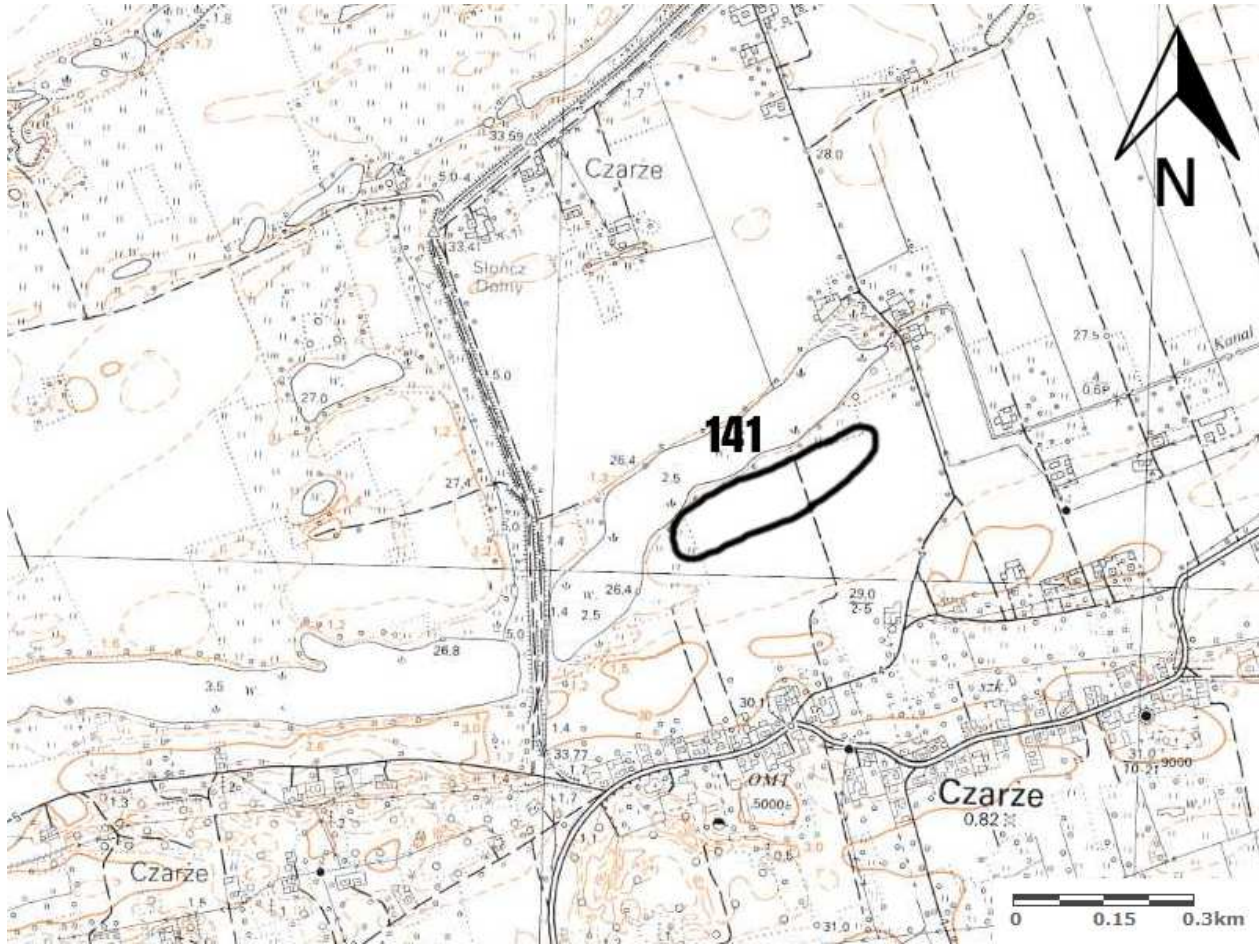

Roksana Konieczna

Joanna Walkowiak

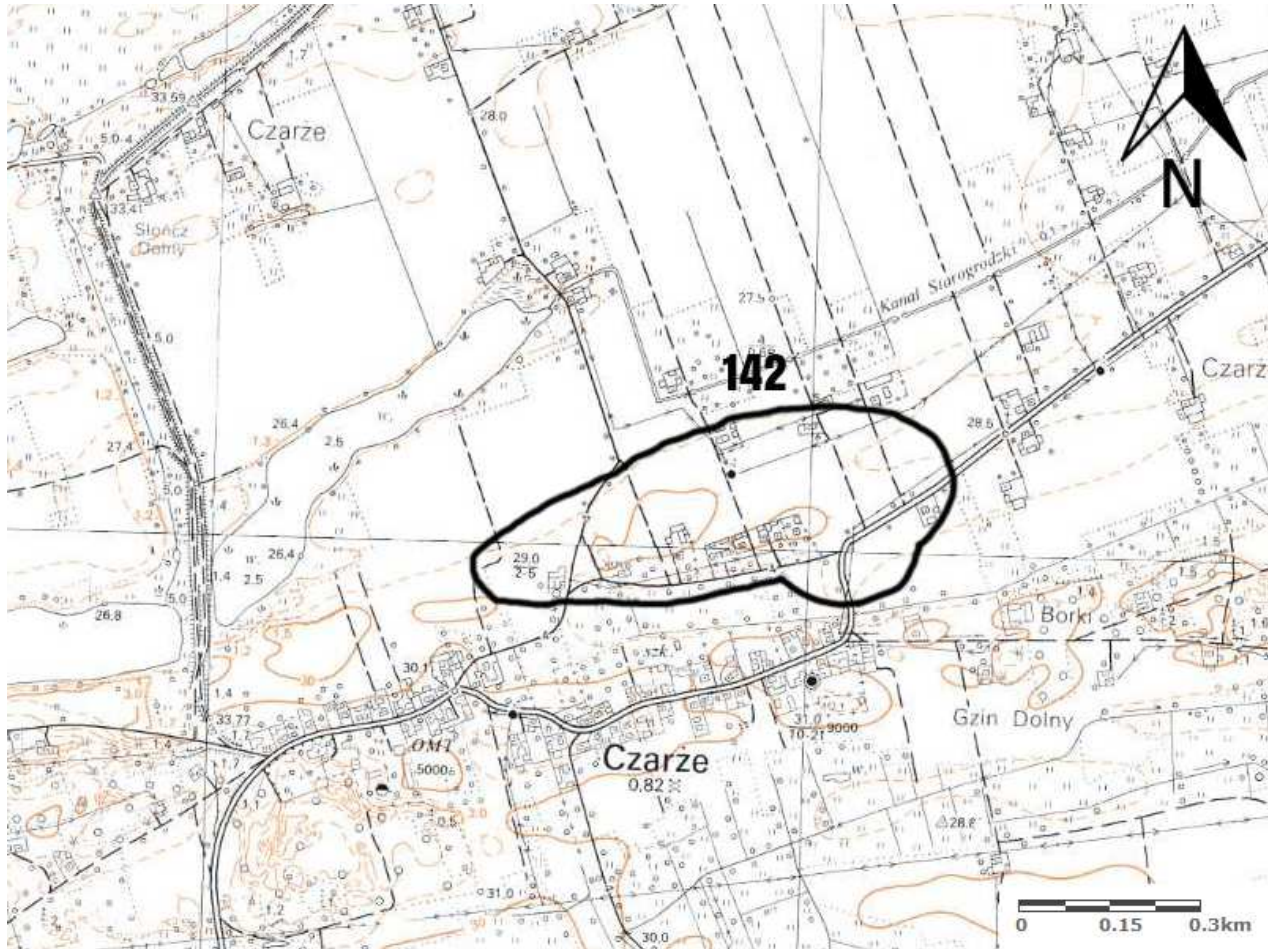

26.11.2014



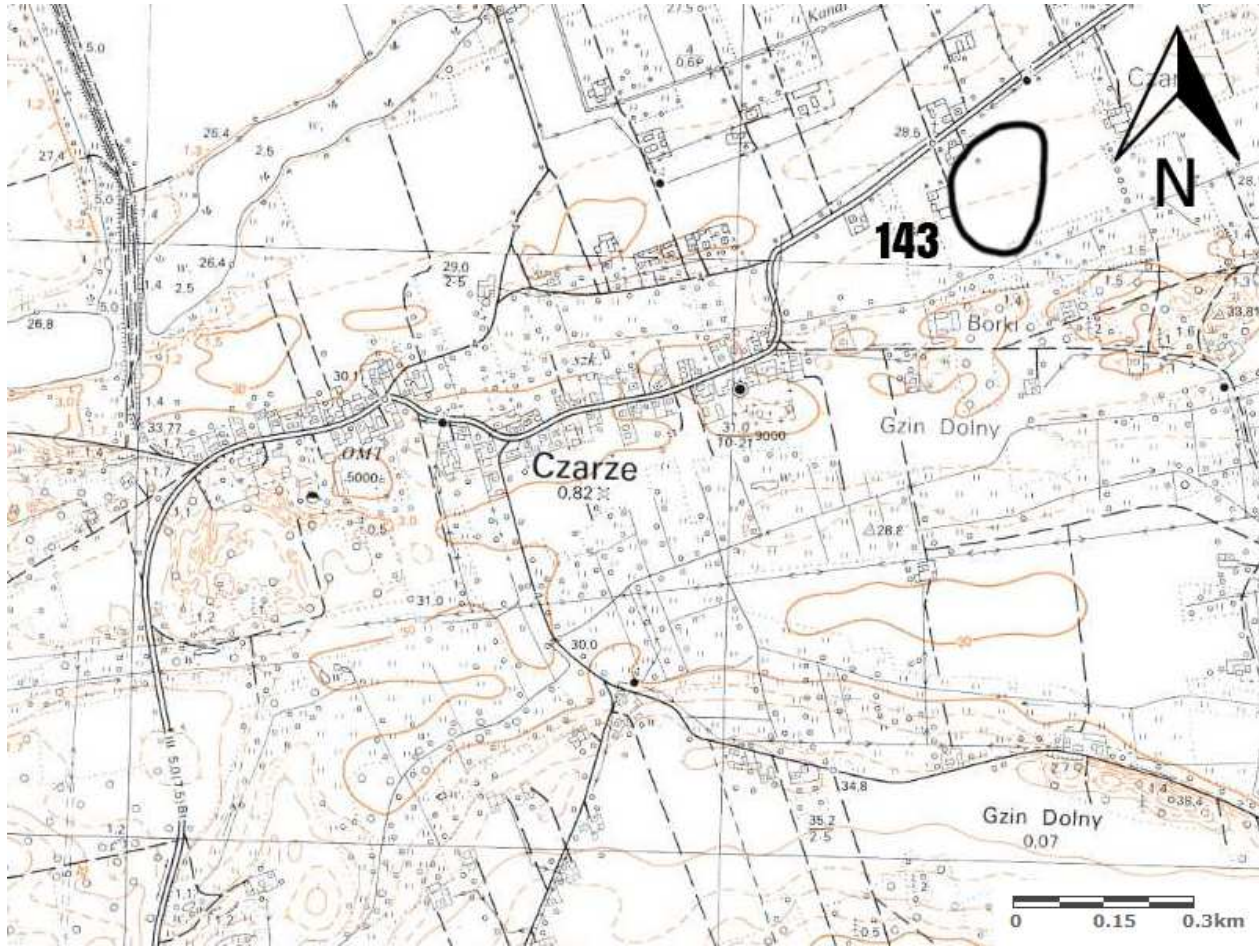

KARTA GMINNEJ EWIDENCJI ZABYTKÓW

<p>1. Obiekt STANOWISKO ARCHEOLOGICZNE PUNKT OS.</p>	<p>2. Datowanie KŁ,OR,PSR-NOW</p>	<p>3. Miejscowość 86-070 CZARŻE</p>	<p>4. Lokalizacja WG MAPY</p>
		<p>5. Lokalizacja archeologiczna</p> <p>Nr obszaru AZP 35-40</p> <p>Nr stanowiska na obszarze 141</p> <p>Nr stanowiska w miejscowości 037</p>	
		<p>6. Przynależność Administracyjna</p> <p>województwo KUJAWSKO-POMORSKIE</p> <p>powiat gmina BYDGOSKI DĄBROWA CHEŁMIŃSKA</p>	
		<p>7. Formy ochrony</p>	
		<p>8. Opracowanie karty (autor, data, podpis)</p> <p>Roksana Konieczna Joanna Walkowiak</p> <p style="text-align: right;">26.11.2014</p> <div style="text-align: right;">  </div>	

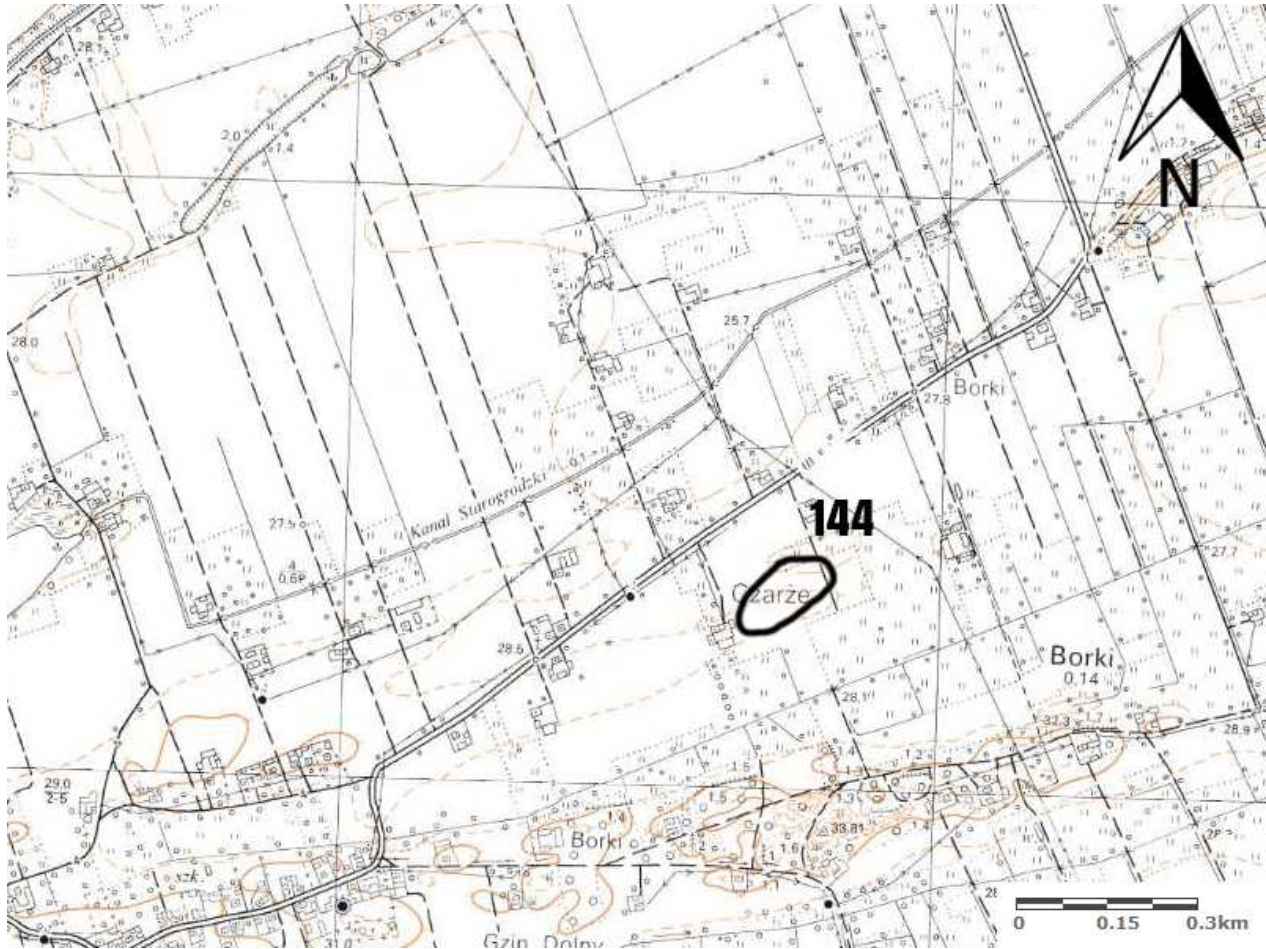
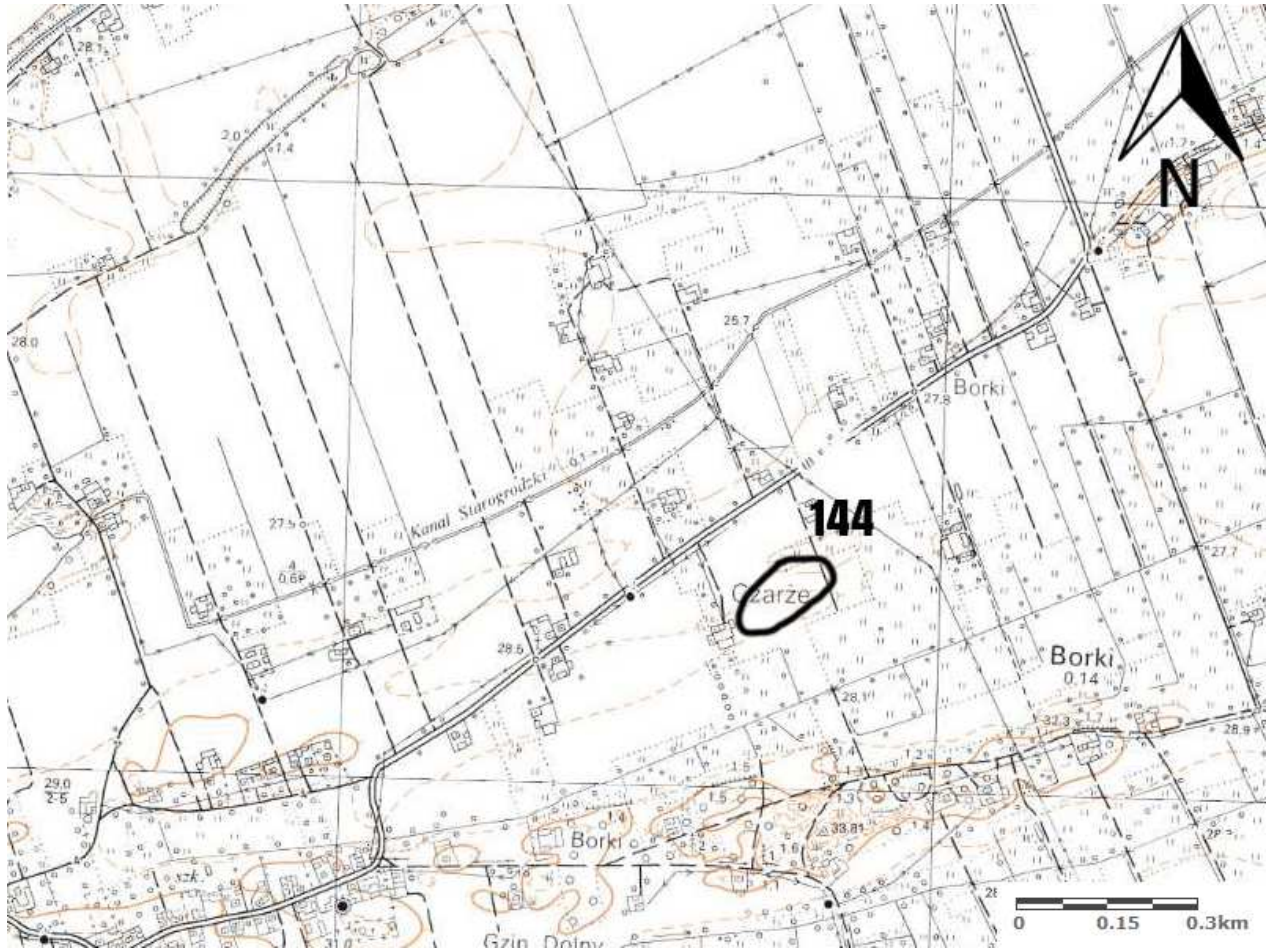

KARTA GMINNEJ EWIDENCJI ZABYTKÓW

<p>1. Obiekt</p> <p>STANOWISKO ARCHEOLOGICZNE PUNKT OS. / OSADA</p>	<p>2. Datowanie</p> <p>KŁ / LAT-OR, WSR, PSR-NOW</p>	<p>3. Miejscowość</p> <p>86-070 CZARZE</p>	<p>4. Lokalizacja</p> <p>WG MAPY</p>
		<p>5. Lokalizacja archeologiczna</p> <p>Nr obszaru AZP 35-40</p> <p>Nr stanowiska na obszarze 142</p> <p>Nr stanowiska w miejscowości 038</p>	
		<p>6. Przynależność Administracyjna</p> <p>województwo KUJAWSKO-POMORSKIE</p> <p>powiat gmina BYDGOSKI DĄBROWA CHEŁMIŃSKA</p>	
		<p>7. Formy ochrony</p>	
		<p>8. Opracowanie karty (autor, data, podpis)</p> <p>Roksana Konieczna Joanna Walkowiak</p> <p>26.11.2014</p> <div style="text-align: right;">  </div>	

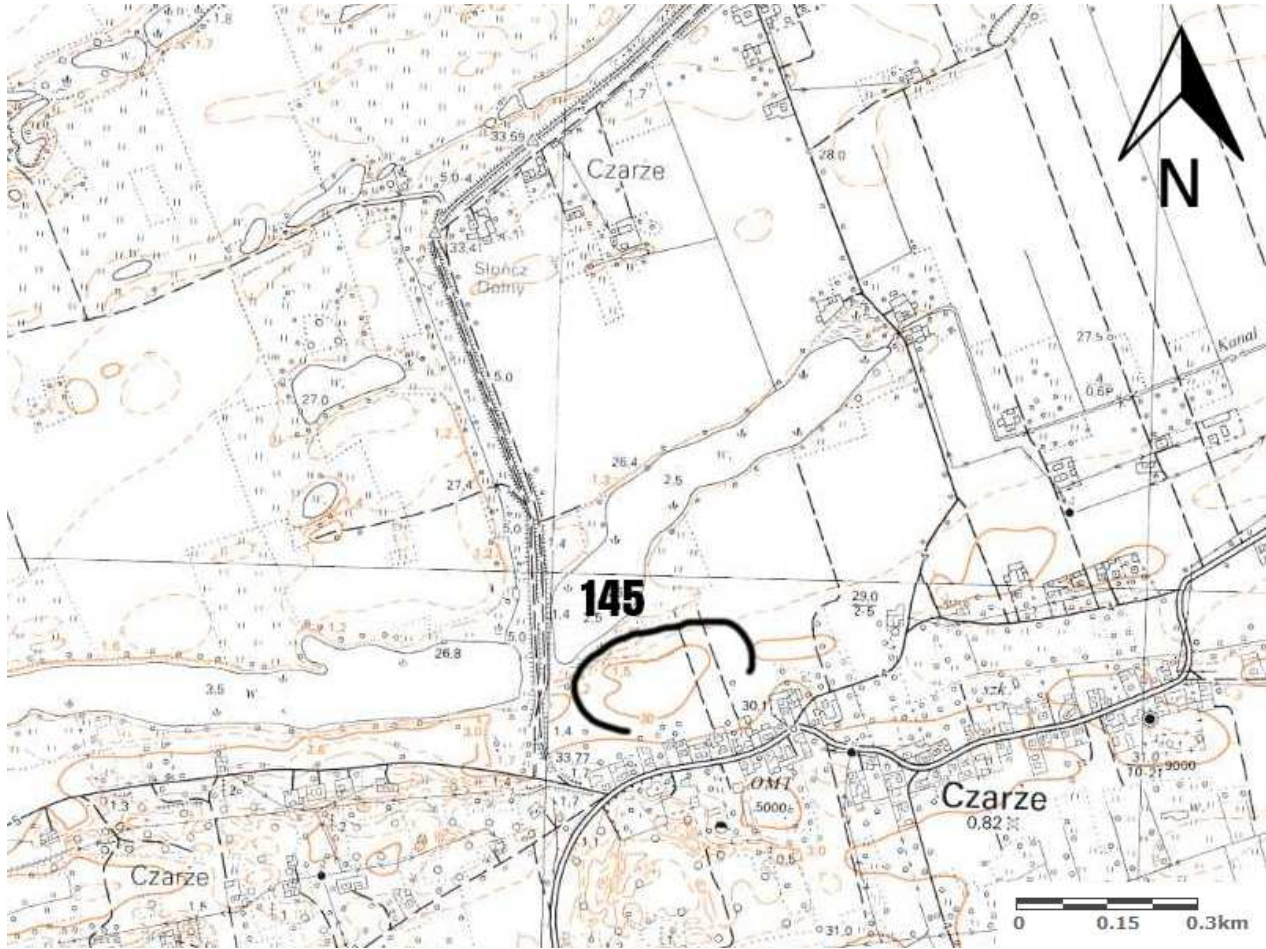
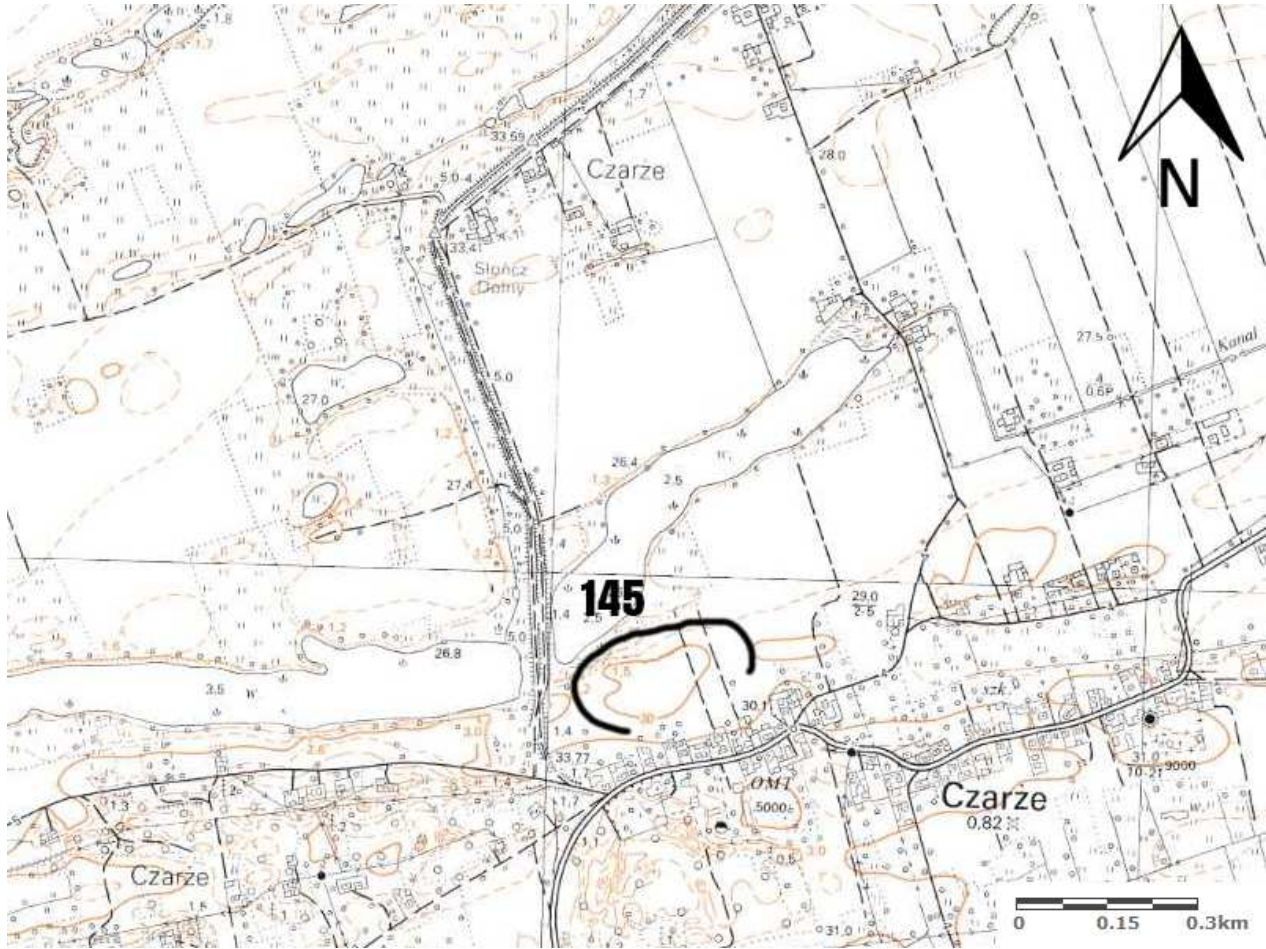

KARTA GMINNEJ EWIDENCJI ZABYTKÓW

<p>1. Obiekt STANOWISKO ARCHEOLOGICZNE PUNKT OS.</p>	<p>2. Datowanie OR, PSR-NOW</p>	<p>3. Miejscowość 86-070 CZARŻE</p>	<p>4. Lokalizacja WG MAPY</p>
		<p>5. Lokalizacja archeologiczna</p> <p>Nr obszaru AZP 35-40</p> <p>Nr stanowiska na obszarze 143</p> <p>Nr stanowiska w miejscowości 039</p>	
		<p>6. Przynależność Administracyjna</p> <p>województwo KUJAWSKO-POMORSKIE</p> <p>powiat gmina BYDGOSKI DĄBROWA CHEŁMIŃSKA</p>	
		<p>7. Formy ochrony</p>	
		<p>8. Opracowanie karty (autor, data, podpis)</p> <p>Roksana Konieczna Joanna Walkowiak</p> <p style="text-align: right;">26.11.2014</p> <div style="text-align: right;">  </div>	

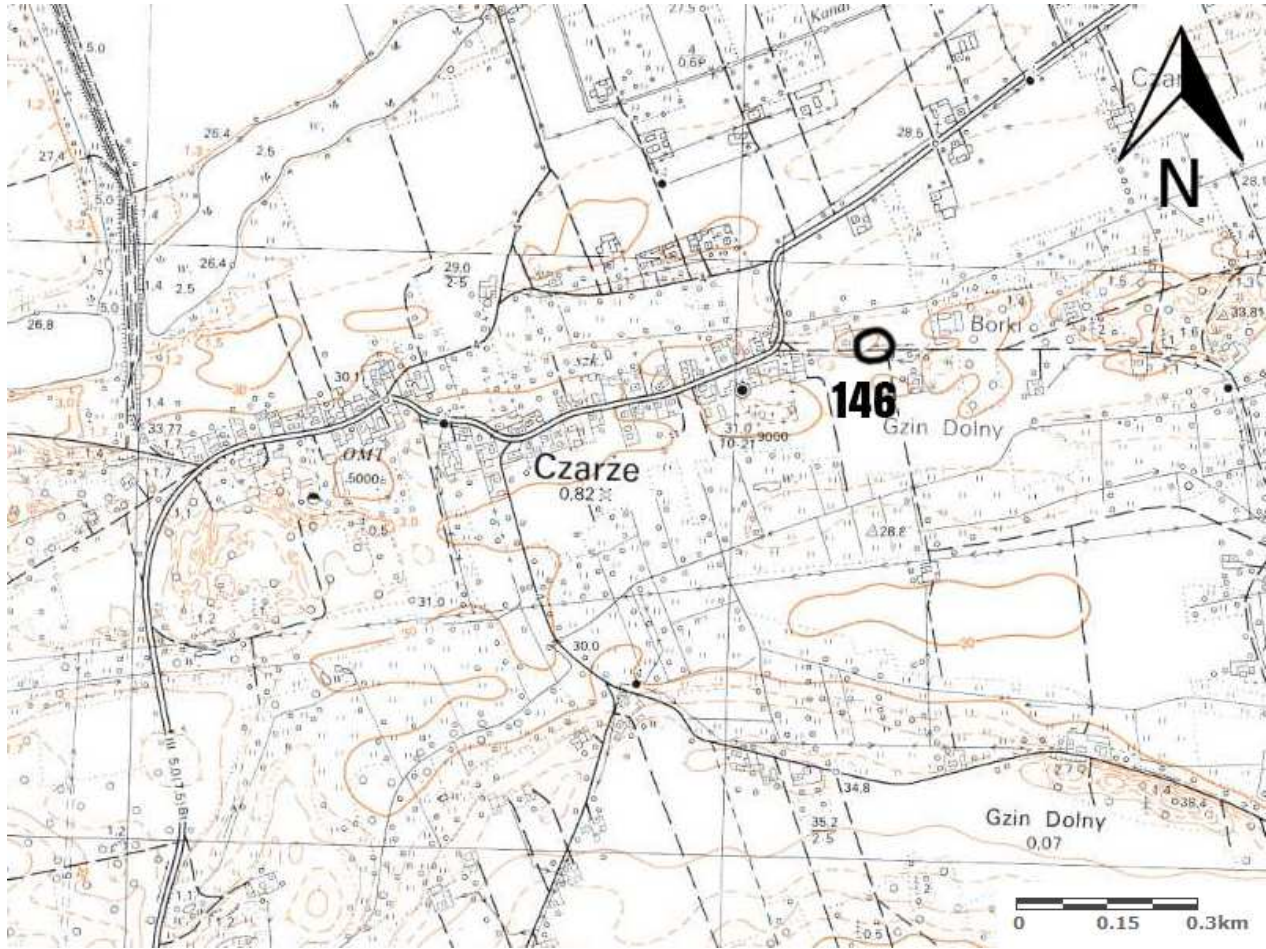

KARTA GMINNEJ EWIDENCJI ZABYTEKÓW

<p>1. Obiekt</p> <p>STANOWISKO ARCHEOLOGICZNE PUNKT OS., ŚLAD OS., OSADA</p>	<p>2. Datowanie</p> <p>KŁ, OR, PSR-NOW</p>	<p>3. Miejscowość</p> <p>86-070 CZARŻE</p>	<p>4. Lokalizacja</p> <p>WG MAPY</p>
		<p>5. Lokalizacja archeologiczna</p> <p>Nr obszaru AZP 35-40</p> <p>Nr stanowiska na obszarze 144</p> <p>Nr stanowiska w miejscowości 040</p>	
		<p>6. Przynależność Administracyjna</p> <p>województwo KUJAWSKO-POMORSKIE</p> <p>powiat gmina BYDGOSKI DĄBROWA CHEŁMIŃSKA</p>	
		<p>7. Formy ochrony</p>	
		<p>8. Opracowanie karty (autor, data, podpis)</p> <p>Roksana Konieczna Joanna Walkowiak</p> <p>26.11.2014</p>	
			

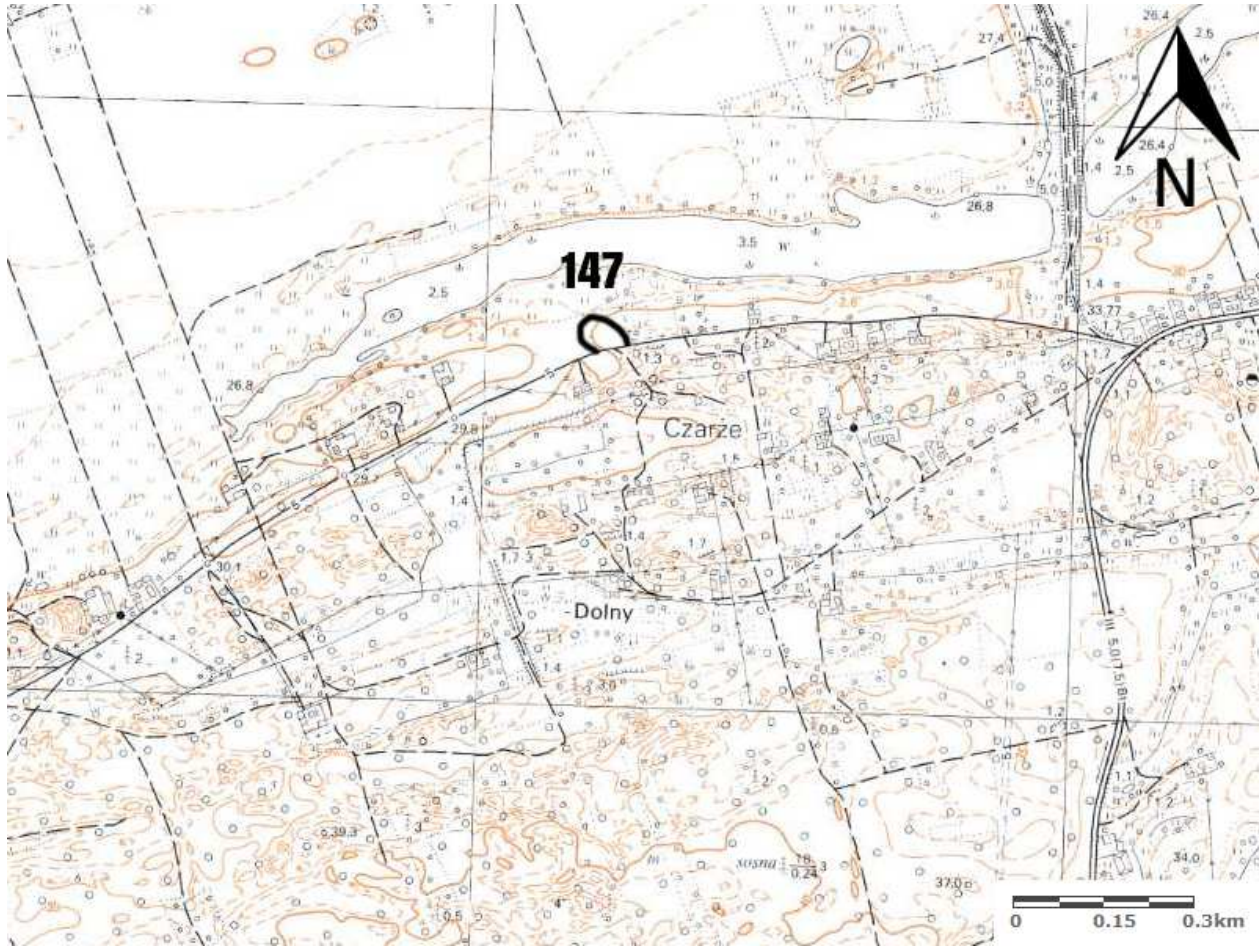

KARTA GMINNEJ EWIDENCJI ZABYTKÓW

<p>1. Obiekt</p> <p>STANOWISKO ARCHEOLOGICZNE ŚLAD OS., CMENTARZYSKO, PUNKT OS., OSADA</p>	<p>2. Datowanie</p> <p>KŁ, LAT- OR, WSR, PSR-NOW</p>	<p>3. Miejscowość</p> <p>86-070 CZARZE</p>	<p>4. Lokalizacja</p> <p>WG MAPY</p>
		<p>5. Lokalizacja archeologiczna</p> <p>Nr obszaru AZP 35-40</p> <p>Nr stanowiska na obszarze 145</p> <p>Nr stanowiska w miejscowości 041</p>	
		<p>6. Przynależność Administracyjna</p> <p>województwo KUJAWSKO-POMORSKIE</p> <p>powiat gmina BYDGOSKI DĄBROWA CHEŁMIŃSKA</p>	
		<p>7. Formy ochrony</p>	
		<p>8. Opracowanie karty (autor, data, podpis)</p> <p>Roksana Konieczna Joanna Walkowiak</p> <p>26.11.2014</p> <div style="text-align: right;">  </div>	

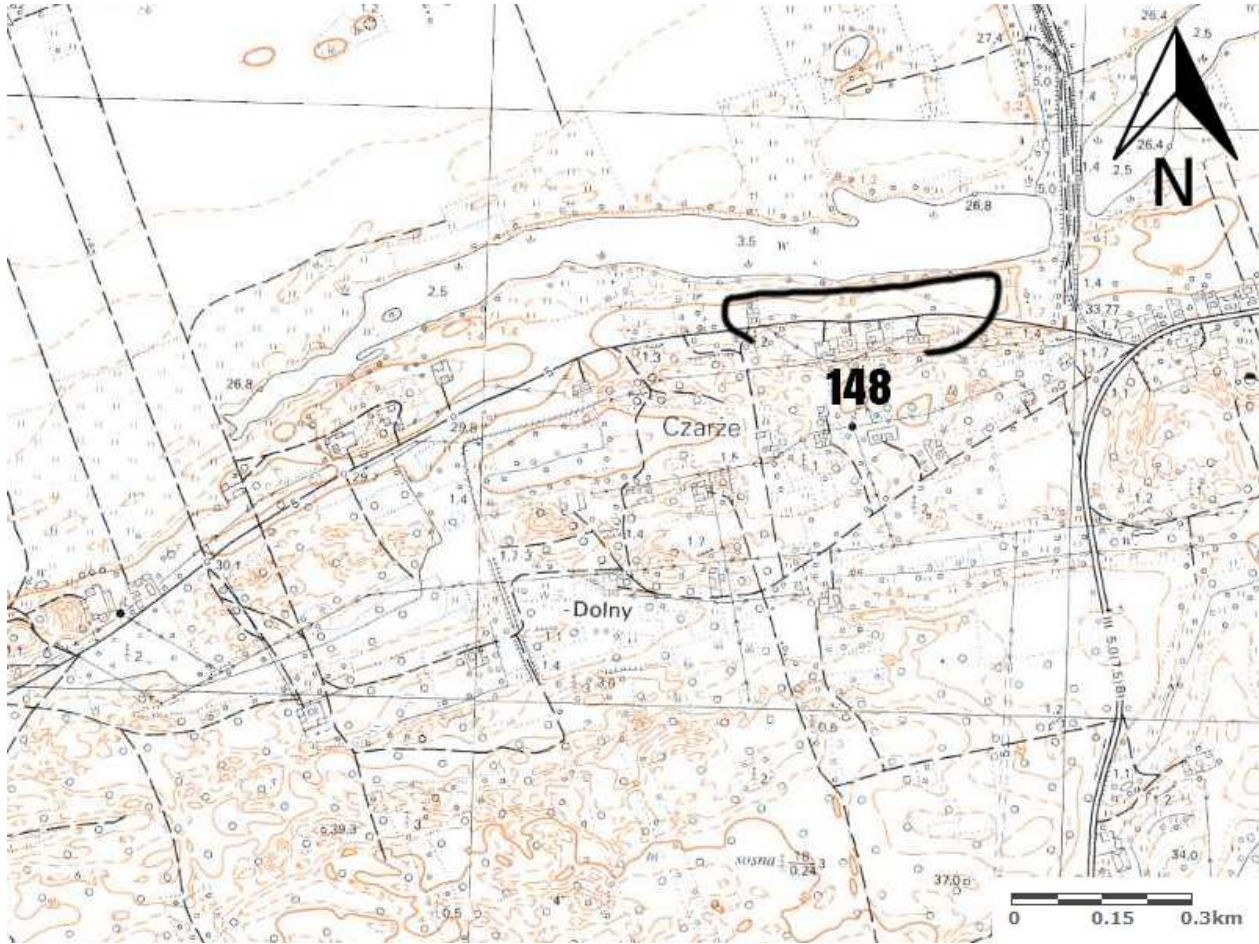

KARTA GMINNEJ EWIDENCJI ZABYTEKÓW

<p>1. Obiekt STANOWISKO ARCHEOLOGICZNE PUNKT OS.</p>	<p>2. Datowanie KŁ</p>	<p>3. Miejscowość 86-070 CZARŻE</p>	<p>4. Lokalizacja WG MAPY</p>
		<p>5. Lokalizacja archeologiczna</p> <p>Nr obszaru AZP 35-40</p> <p>Nr stanowiska na obszarze 146</p> <p>Nr stanowiska w miejscowości 042</p>	
		<p>6. Przynależność Administracyjna</p> <p>województwo KUJAWSKO-POMORSKIE</p> <p>powiat gmina BYDGOSKI DĄBROWA CHEŁMIŃSKA</p>	
		<p>7. Formy ochrony</p>	
		<p>8. Opracowanie karty (autor, data, podpis)</p> <p>Roksana Konieczna Joanna Walkowiak</p> <p style="text-align: right;">26.11.2014</p> <div style="text-align: right;">  </div>	

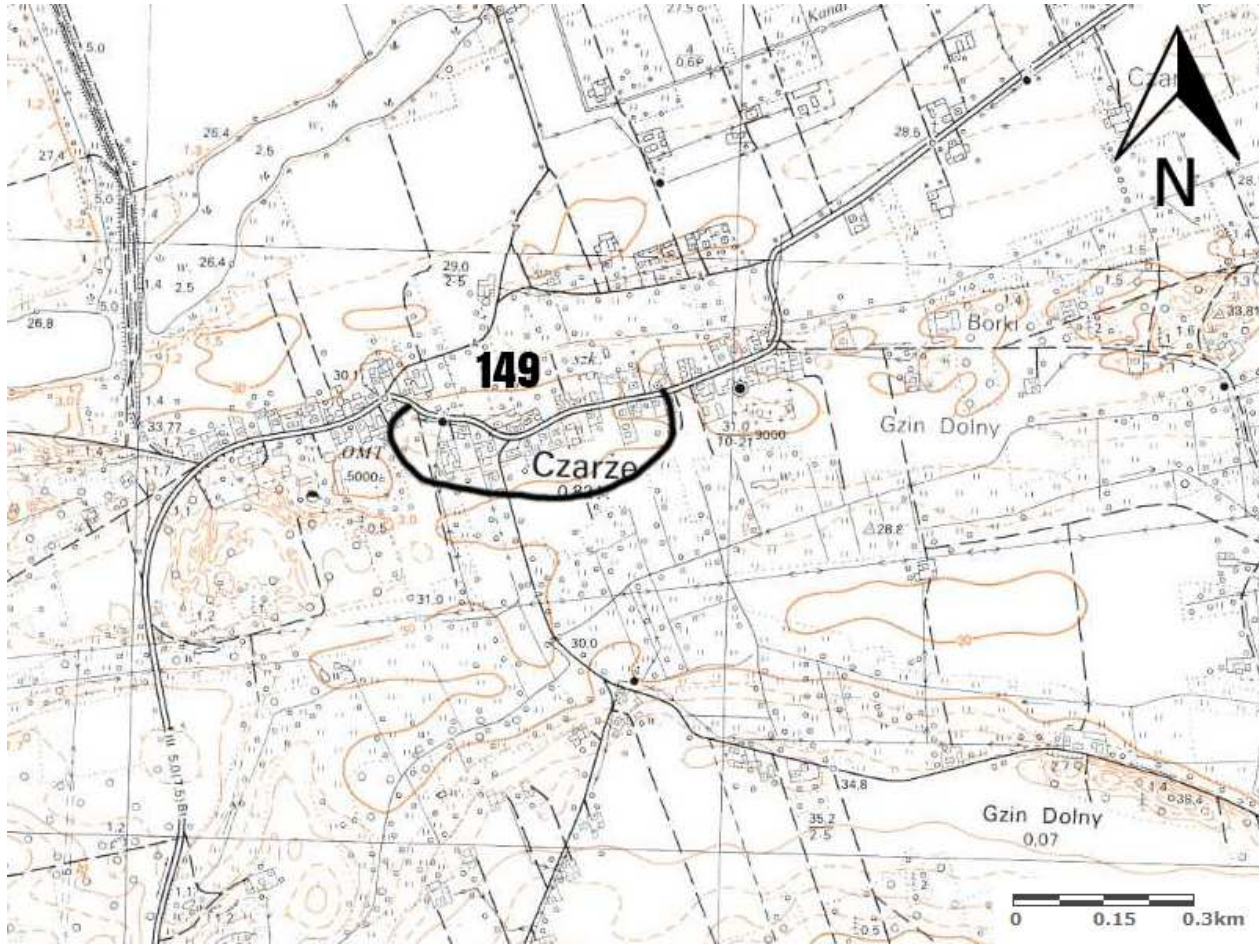

KARTA GMINNEJ EWIDENCJI ZABYTEKÓW

<p>1. Obiekt STANOWISKO ARCHEOLOGICZNE PUNKT OS. / ŚLAD OS.</p>	<p>2. Datowanie KŁ / PSR, NOW</p>	<p>3. Miejscowość 86-070 CZARŻE</p>	<p>4. Lokalizacja WG MAPY</p>
		<p>5. Lokalizacja archeologiczna</p> <p>Nr obszaru AZP 35-40</p> <p>Nr stanowiska na obszarze 147</p> <p>Nr stanowiska w miejscowości 043</p>	
		<p>6. Przynależność Administracyjna</p> <p>województwo KUJAWSKO-POMORSKIE</p> <p>powiat gmina BYDGOSKI DĄBROWA CHEŁMIŃSKA</p>	
		<p>7. Formy ochrony</p>	
		<p>8. Opracowanie karty (autor, data, podpis)</p> <p>Roksana Konieczna Joanna Walkowiak</p> <p style="text-align: right;">26.11.2014</p> <div style="text-align: right;">  </div>	

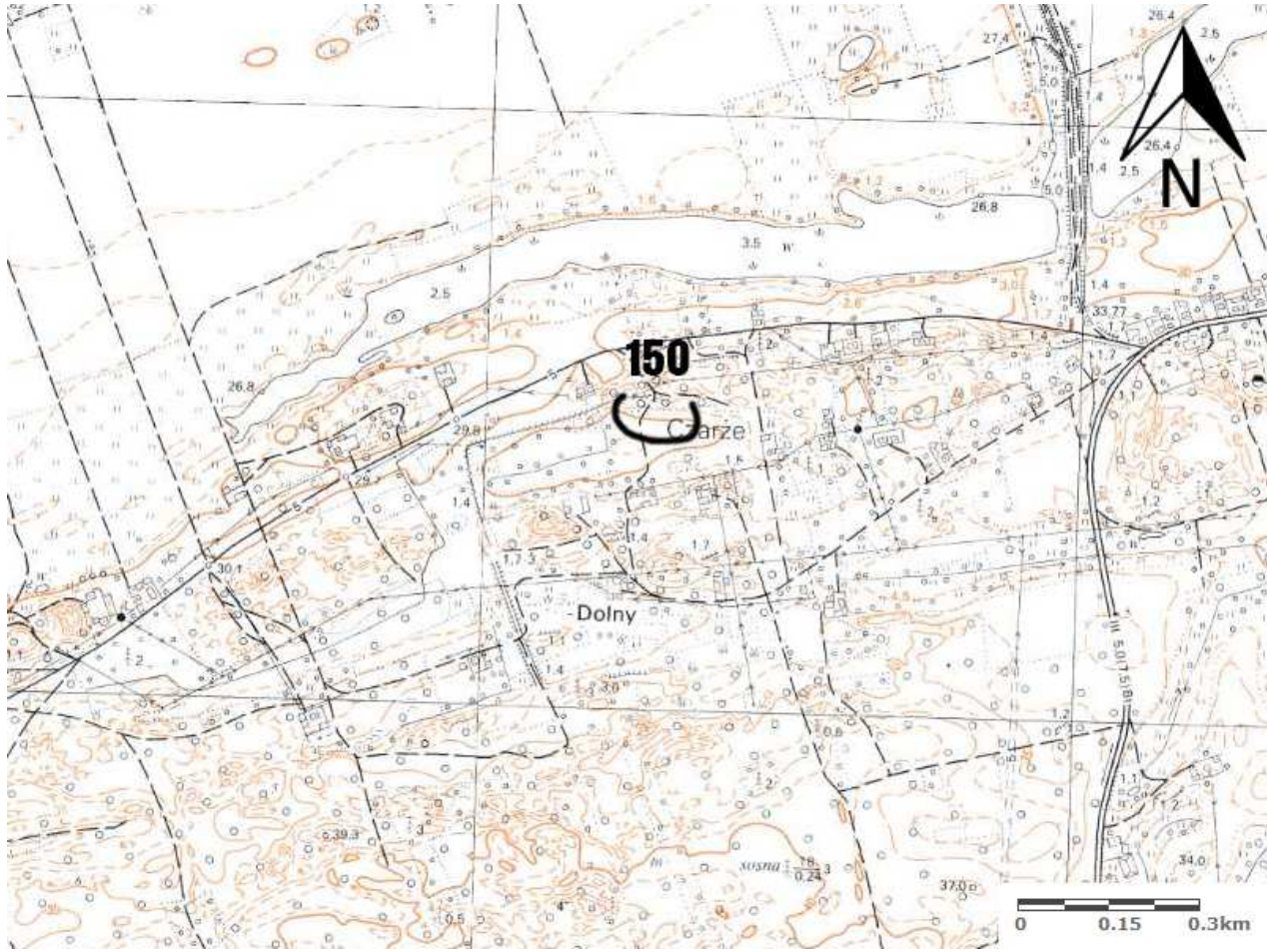

KARTA GMINNEJ EWIDENCJI ZABYTEKÓW

<p>1. Obiekt</p> <p>STANOWISKO ARCHEOLOGICZNE CMENTARZYSKO, OSADA / ŚLAD OS., PUNKT OS.</p>	<p>2. Datowanie</p> <p>LAT- OR / PSR</p>	<p>3. Miejscowość</p> <p>86-070 CZARZE</p>	<p>4. Lokalizacja</p> <p>WG MAPY</p>
		<p>5. Lokalizacja archeologiczna</p> <p>Nr obszaru AZP 35-40</p> <p>Nr stanowiska na obszarze 148</p> <p>Nr stanowiska w miejscowości 044</p>	
		<p>6. Przynależność Administracyjna</p> <p>województwo KUJAWSKO-POMORSKIE</p> <p>powiat gmina BYDGOSKI DĄBROWA CHEŁMIŃSKA</p>	
		<p>7. Formy ochrony</p>	
		<p>8. Opracowanie karty (autor, data, podpis)</p> <p>Roksana Konieczna Joanna Walkowiak</p> <p>26.11.2014</p> <div style="text-align: right;">  </div>	

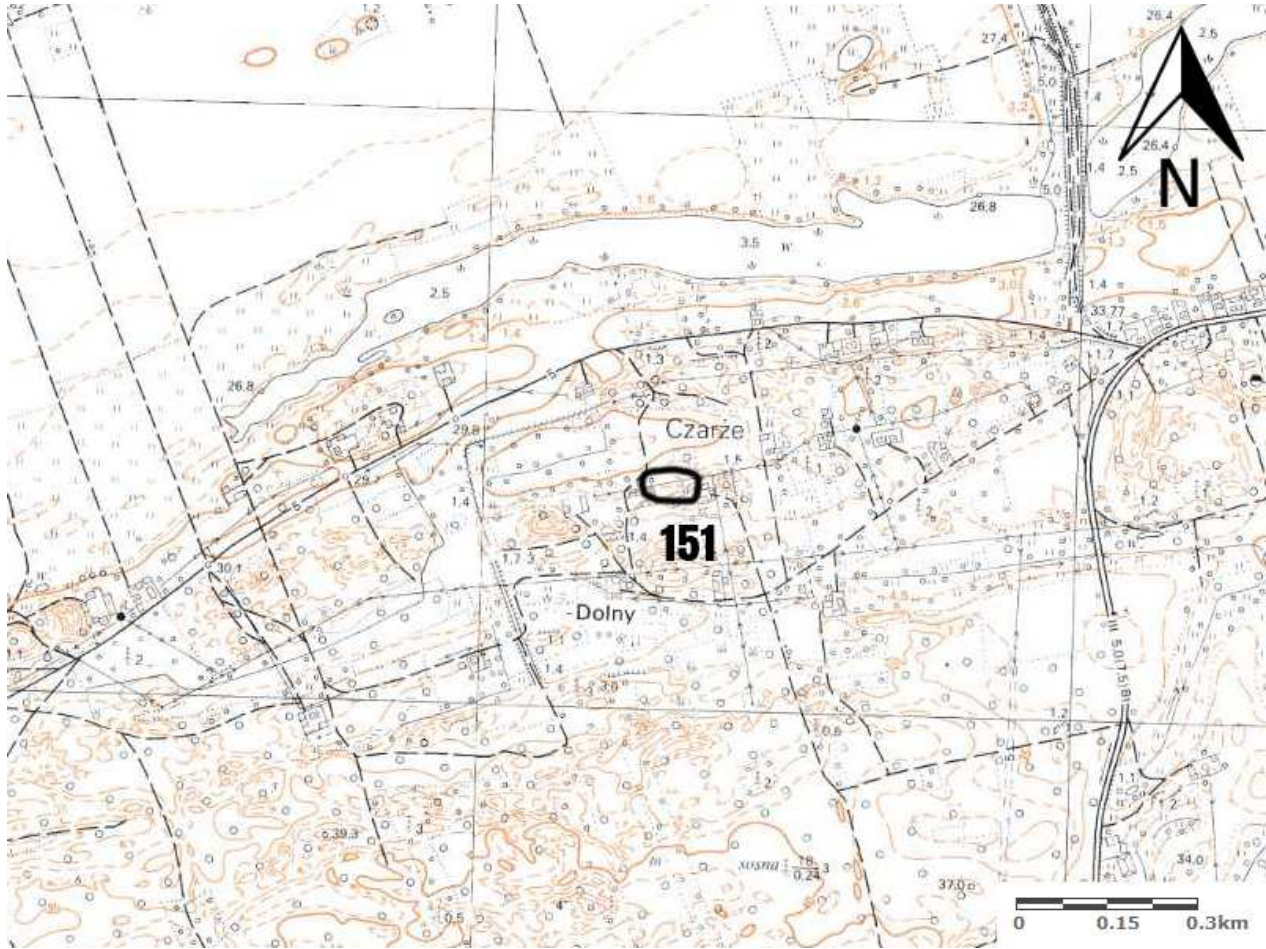

KARTA GMINNEJ EWIDENCJI ZABYTKÓW

<p>1. Obiekt</p> <p>STANOWISKO ARCHEOLOGICZNE ŚLAD OS., PUNKT OS., OSADA</p>	<p>2. Datowanie</p> <p>EK, KŁ, PSR-NOW</p>	<p>3. Miejscowość</p> <p>86-070 CZARZE</p>	<p>4. Lokalizacja</p> <p>WG MAPY</p>
		<p>5. Lokalizacja archeologiczna</p> <p>Nr obszaru AZP 35-40</p> <p>Nr stanowiska na obszarze 149</p> <p>Nr stanowiska w miejscowości 045</p>	
		<p>6. Przynależność Administracyjna</p> <p>województwo KUJAWSKO-POMORSKIE</p> <p>powiat gmina BYDGOSKI DĄBROWA CHEŁMIŃSKA</p>	
		<p>7. Formy ochrony</p>	
		<p>8. Opracowanie karty (autor, data, podpis)</p> <p>Roksana Konieczna Joanna Walkowiak</p> <p>26.11.2014</p> <div style="text-align: right;">  </div>	

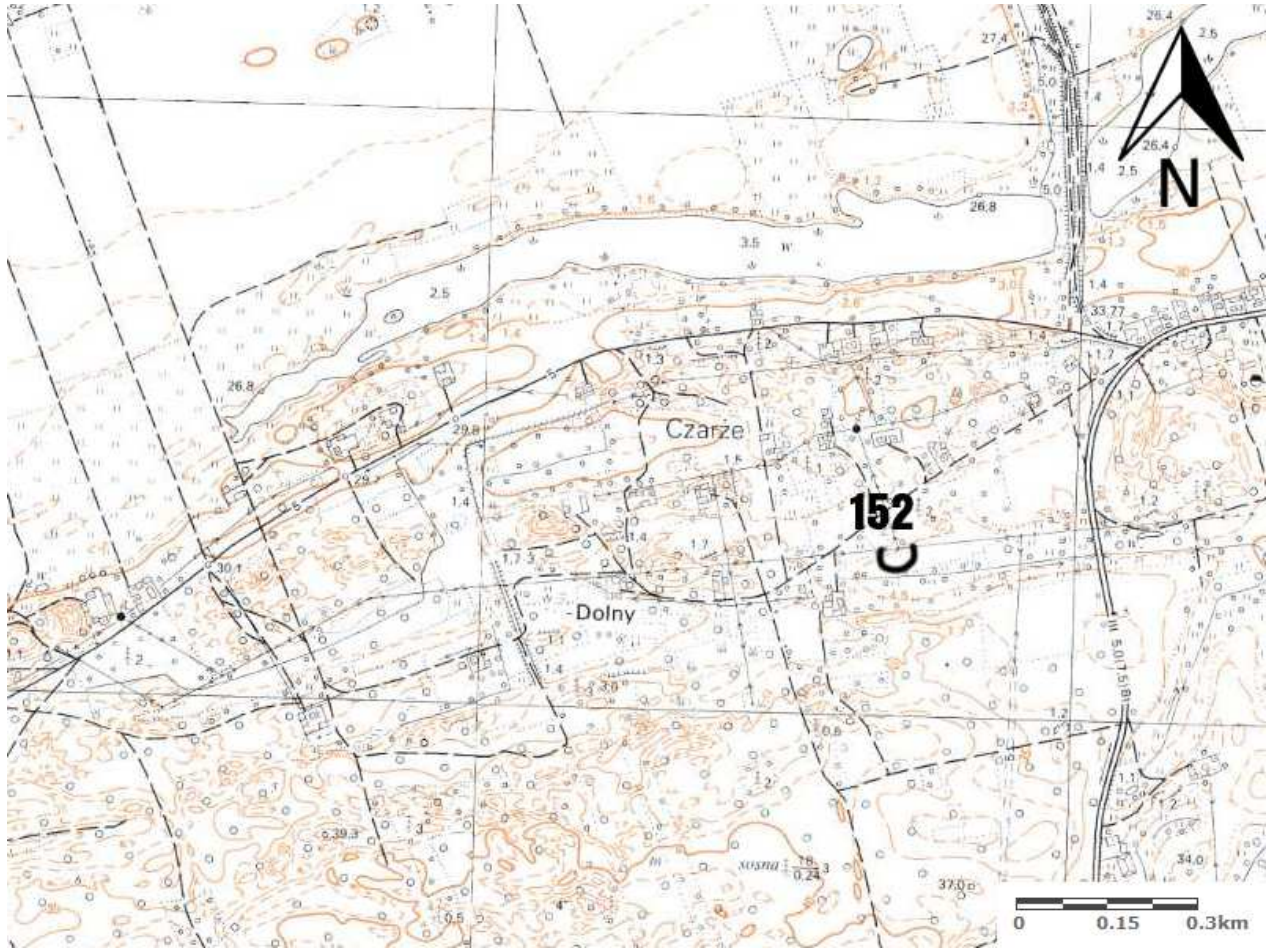

KARTA GMINNEJ EWIDENCJI ZABYTKÓW

<p>1. Obiekt STANOWISKO ARCHEOLOGICZNE ŚLAD OS., PUNKT OS.</p>	<p>2. Datowanie LAT-OR, PSR</p>	<p>3. Miejscowość 86-070 CZARŻE</p>	<p>4. Lokalizacja WG MAPY</p>
		<p>5. Lokalizacja archeologiczna</p> <p>Nr obszaru AZP 35-40</p> <p>Nr stanowiska na obszarze 150</p> <p>Nr stanowiska w miejscowości 046</p>	
		<p>6. Przynależność Administracyjna</p> <p>województwo KUJAWSKO-POMORSKIE</p> <p>powiat gmina BYDGOSKI DĄBROWA CHEŁMIŃSKA</p>	
		<p>7. Formy ochrony</p>	
		<p>8. Opracowanie karty (autor, data, podpis)</p> <p>Roksana Konieczna Joanna Walkowiak</p> <p style="text-align: right;">26.11.2014</p> <div style="text-align: right;">  </div>	

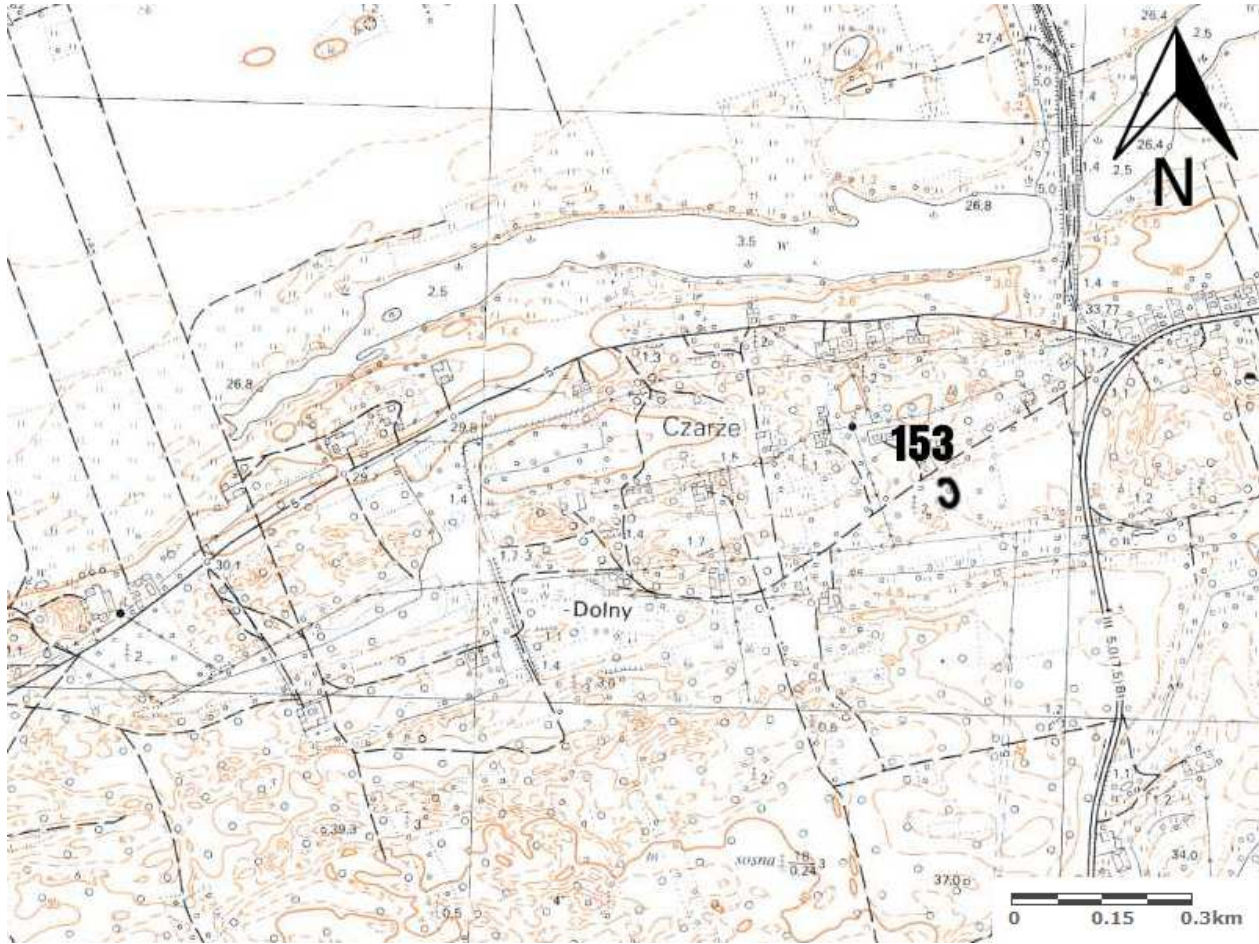
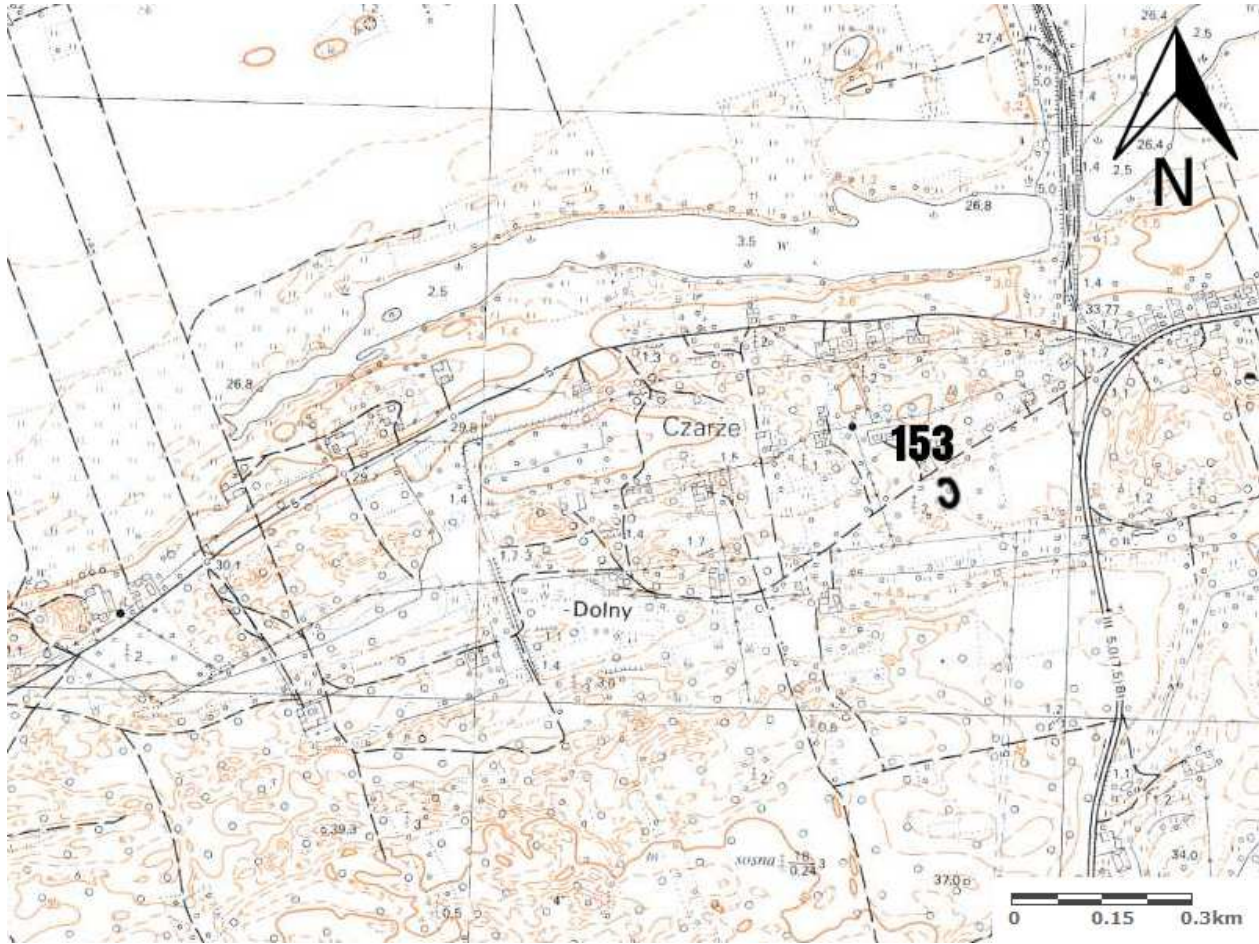

KARTA GMINNEJ EWIDENCJI ZABYTKÓW

<p>1. Obiekt STANOWISKO ARCHEOLOGICZNE ŚLAD OS., PUNKT OS.</p>	<p>2. Datowanie KŁ, PSR-NOW</p>	<p>3. Miejscowość 86-070 CZARŻE</p>	<p>4. Lokalizacja WG MAPY</p>
		<p>5. Lokalizacja archeologiczna</p> <p>Nr obszaru AZP 35-40</p> <p>Nr stanowiska na obszarze 151</p> <p>Nr stanowiska w miejscowości 047</p>	
		<p>6. Przynależność Administracyjna</p> <p>województwo KUJAWSKO-POMORSKIE</p> <p>powiat gmina BYDGOSKI DĄBROWA CHEŁMIŃSKA</p>	
		<p>7. Formy ochrony</p>	
		<p>8. Opracowanie karty (autor, data, podpis)</p> <p>Roksana Konieczna Joanna Walkowiak</p> <p style="text-align: right;">26.11.2014</p> <div style="text-align: right;">  </div>	



KARTA GMINNEJ EWIDENCJI ZABYTKÓW

<p>1. Obiekt STANOWISKO ARCHEOLOGICZNE ŚLAD OS., PUNKT OS.</p>	<p>2. Datowanie KŁ, PSR-NOW</p>	<p>3. Miejscowość 86-070 CZARŻE</p>	<p>4. Lokalizacja WG MAPY</p>
		<p>5. Lokalizacja archeologiczna</p> <p>Nr obszaru AZP 35-40</p> <p>Nr stanowiska na obszarze 152</p> <p>Nr stanowiska w miejscowości 048</p>	
		<p>6. Przynależność Administracyjna</p> <p>województwo KUJAWSKO-POMORSKIE</p> <p>powiat gmina BYDGOSKI DĄBROWA CHEŁMIŃSKA</p>	
		<p>7. Formy ochrony</p>	
		<p>8. Opracowanie karty (autor, data, podpis)</p> <p>Roksana Konieczna Joanna Walkowiak</p> <p style="text-align: right;">26.11.2014</p> <div style="text-align: right;">  </div>	

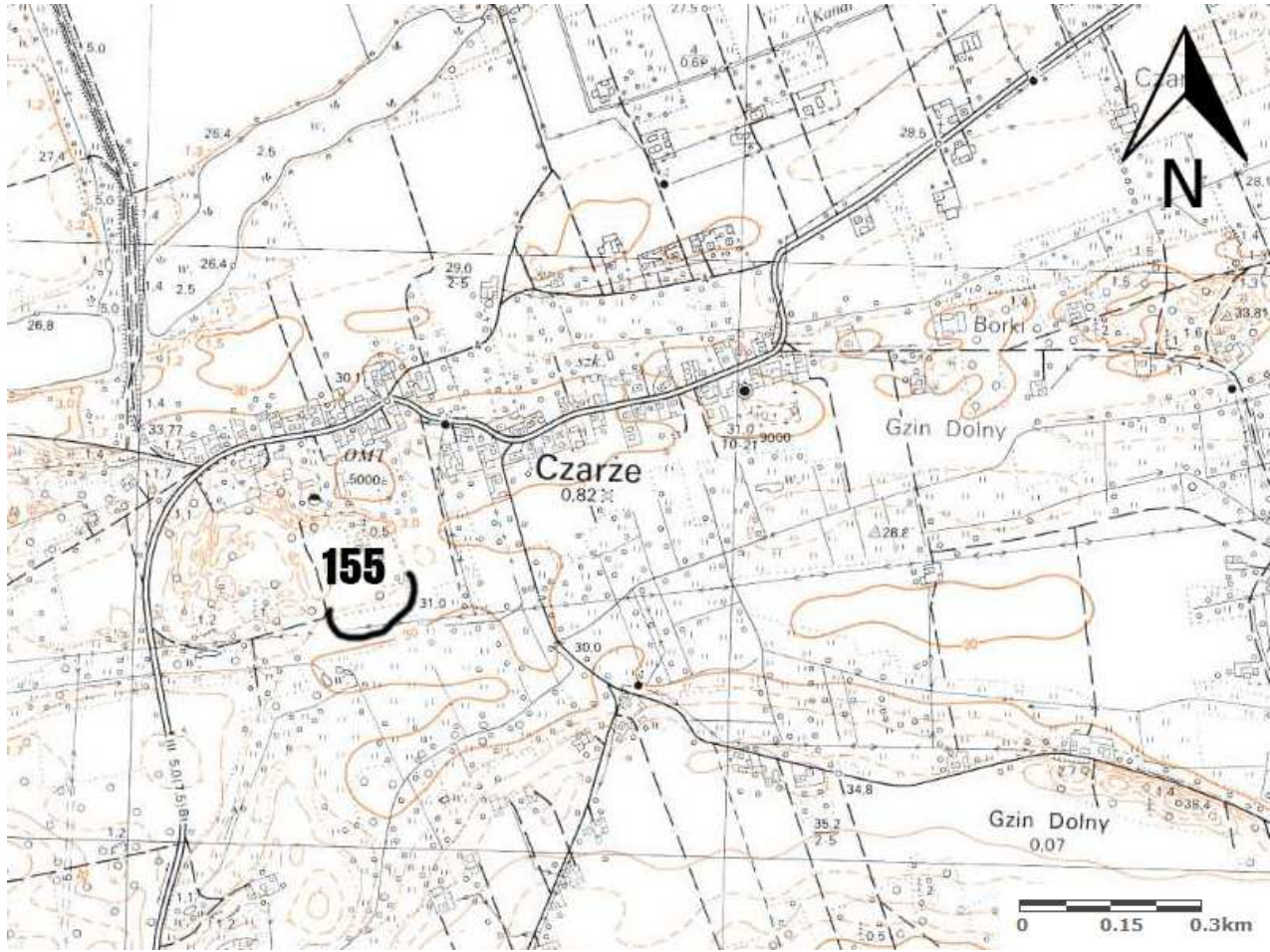

KARTA GMINNEJ EWIDENCJI ZABYTKÓW

<p>1. Obiekt STANOWISKO ARCHEOLOGICZNE ŚLAD OS.</p>	<p>2. Datowanie KŁ, PSR</p>	<p>3. Miejscowość 86-070 CZARŻE</p>	<p>4. Lokalizacja WG MAPY</p>
		<p>5. Lokalizacja archeologiczna</p> <p>Nr obszaru AZP 35-40</p> <p>Nr stanowiska na obszarze 153</p> <p>Nr stanowiska w miejscowości 049</p>	
		<p>6. Przynależność Administracyjna</p> <p>województwo KUJAWSKO-POMORSKIE</p> <p>powiat gmina BYDGOSKI DĄBROWA CHEŁMIŃSKA</p>	
		<p>7. Formy ochrony</p>	
		<p>8. Opracowanie karty (autor, data, podpis)</p> <p>Roksana Konieczna Joanna Walkowiak</p> <p style="text-align: right;">26.11.2014</p>	
			

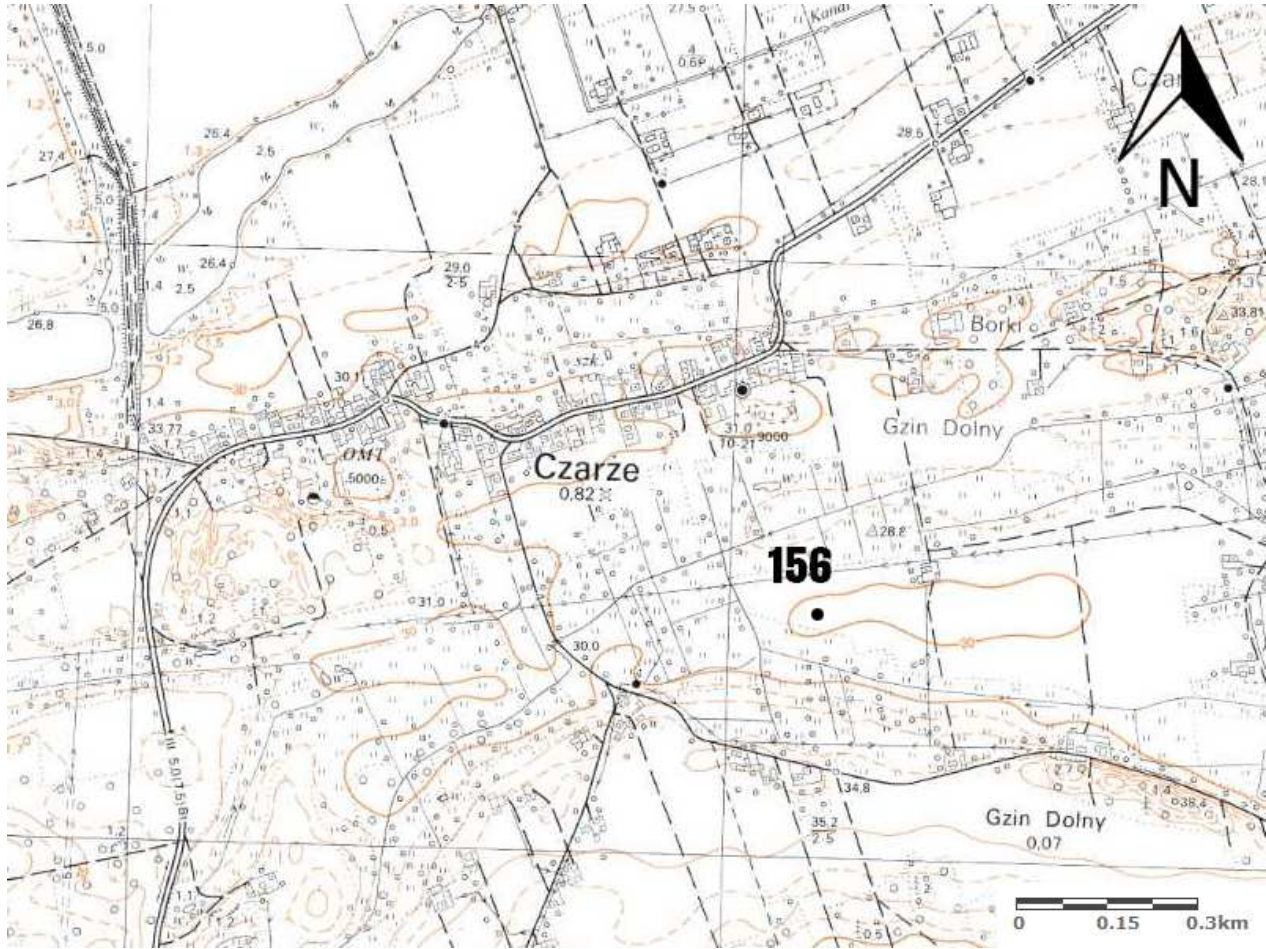

KARTA GMINNEJ EWIDENCJI ZABYTEKÓW

<p>1. Obiekt STANOWISKO ARCHEOLOGICZNE PUNKT OS.</p>	<p>2. Datowanie LAT-OR, PSR-NOW</p>	<p>3. Miejscowość 86-070 CZARŻE</p>	<p>4. Lokalizacja WG MAPY</p>
		<p>5. Lokalizacja archeologiczna</p> <p>Nr obszaru AZP 35-40</p> <p>Nr stanowiska na obszarze 154</p> <p>Nr stanowiska w miejscowości 050</p>	
		<p>6. Przynależność Administracyjna</p> <p>województwo KUJAWSKO-POMORSKIE</p> <p>powiat gmina BYDGOSKI DĄBROWA CHEŁMIŃSKA</p>	
		<p>7. Formy ochrony</p>	
		<p>8. Opracowanie karty (autor, data, podpis)</p> <p>Roksana Konieczna Joanna Walkowiak</p> <p style="text-align: right;">26.11.2014</p> <div style="text-align: right;">  </div>	

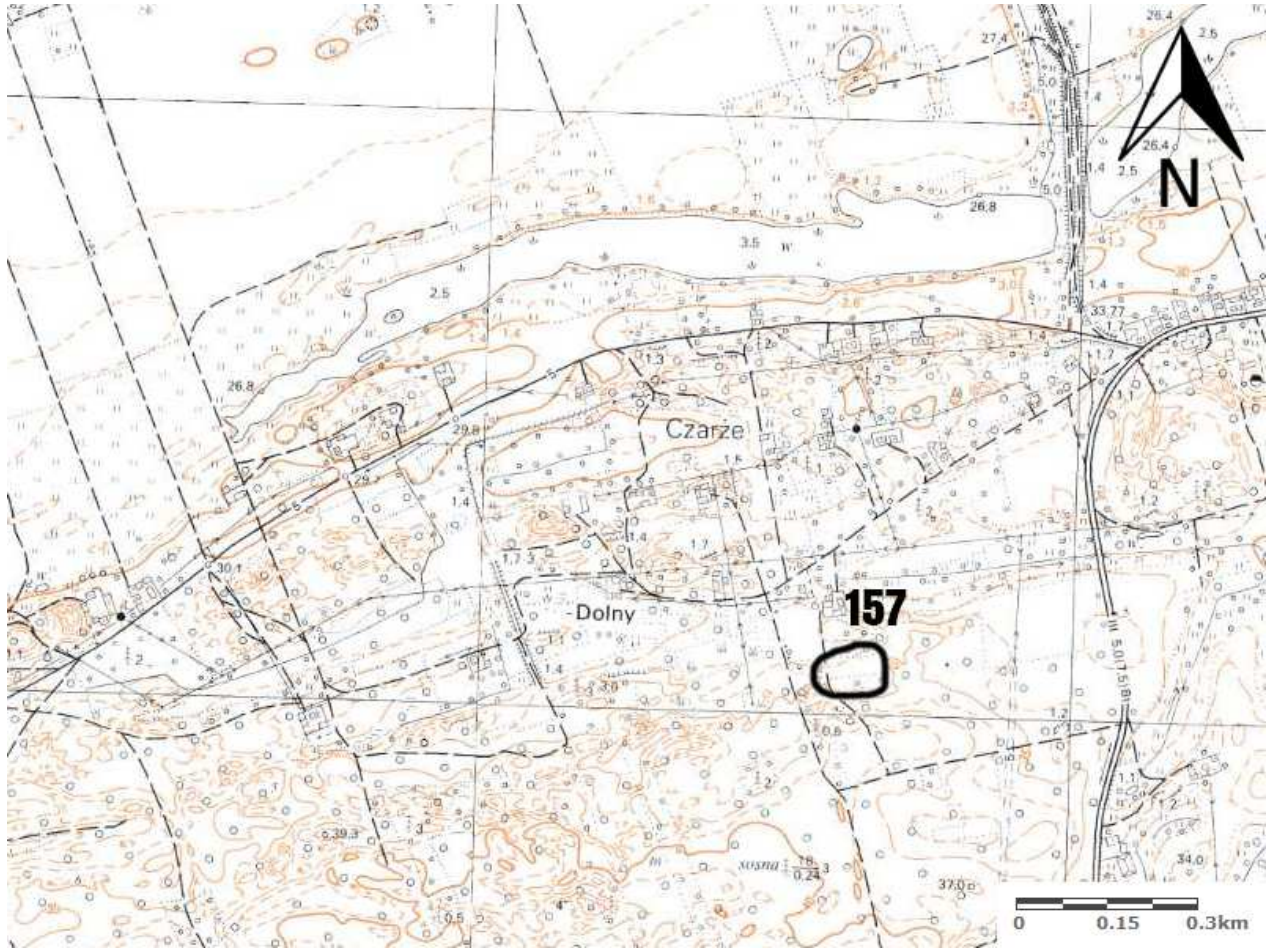
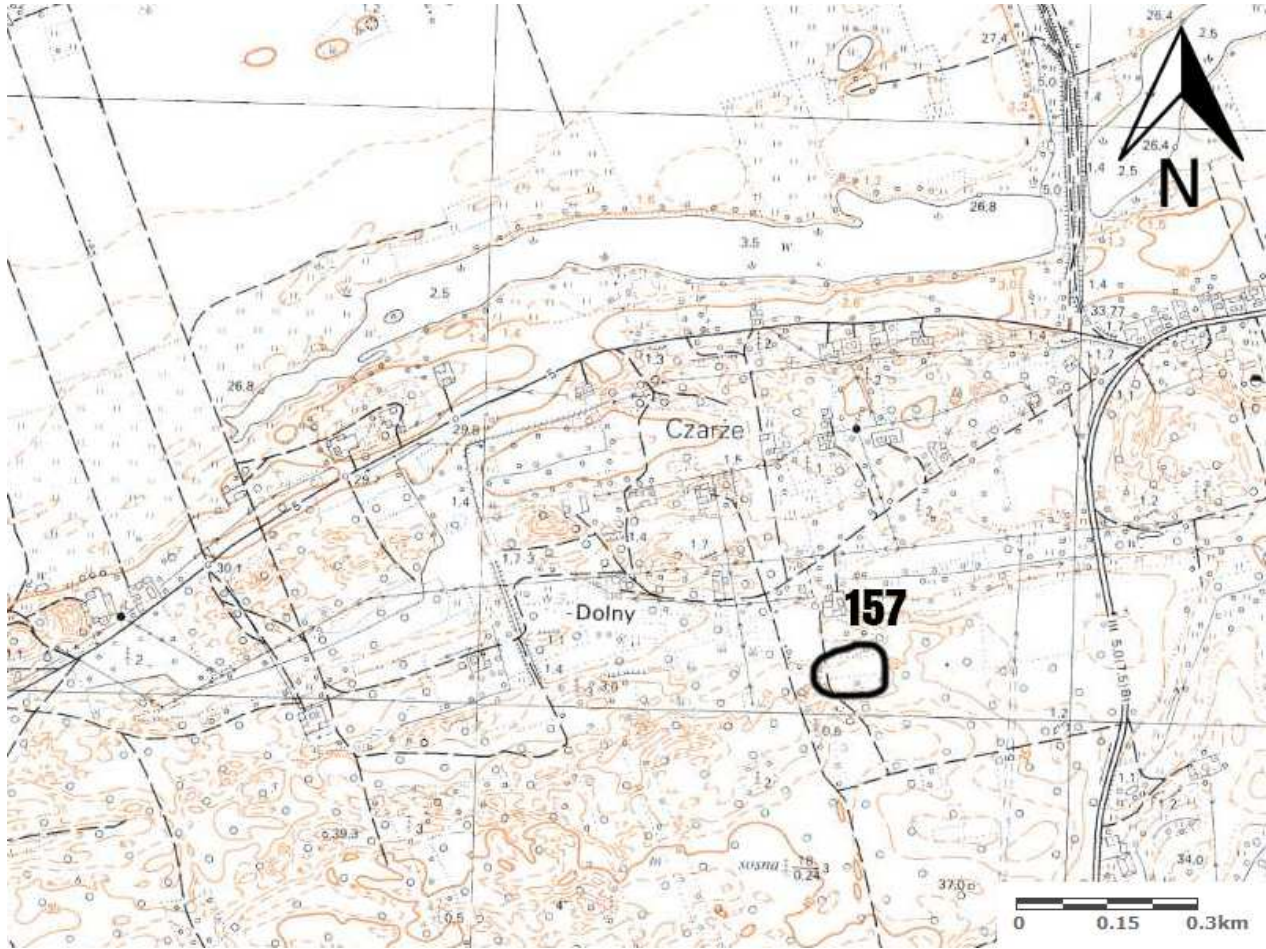

KARTA GMINNEJ EWIDENCJI ZABYTEKÓW

<p>1. Obiekt</p> <p>STANOWISKO ARCHEOLOGICZNE ŚLAD OS. / PUNKT OS.</p>	<p>2. Datowanie</p> <p>KŁ / PSR, NOW</p>	<p>3. Miejscowość</p> <p>86-070 CZARZE</p>	<p>4. Lokalizacja</p> <p>WG MAPY</p>
		<p>5. Lokalizacja archeologiczna</p> <p>Nr obszaru AZP 35-40</p> <p>Nr stanowiska na obszarze 155</p> <p>Nr stanowiska w miejscowości 051</p>	
		<p>6. Przynależność Administracyjna</p> <p>województwo KUJAWSKO-POMORSKIE</p> <p>powiat gmina BYDGOSKI DĄBROWA CHEŁMIŃSKA</p>	
		<p>7. Formy ochrony</p>	
		<p>8. Opracowanie karty (autor, data, podpis)</p> <p>Roksana Konieczna Joanna Walkowiak</p> <p style="text-align: right;">26.11.2014</p> <div style="text-align: right;">  </div>	

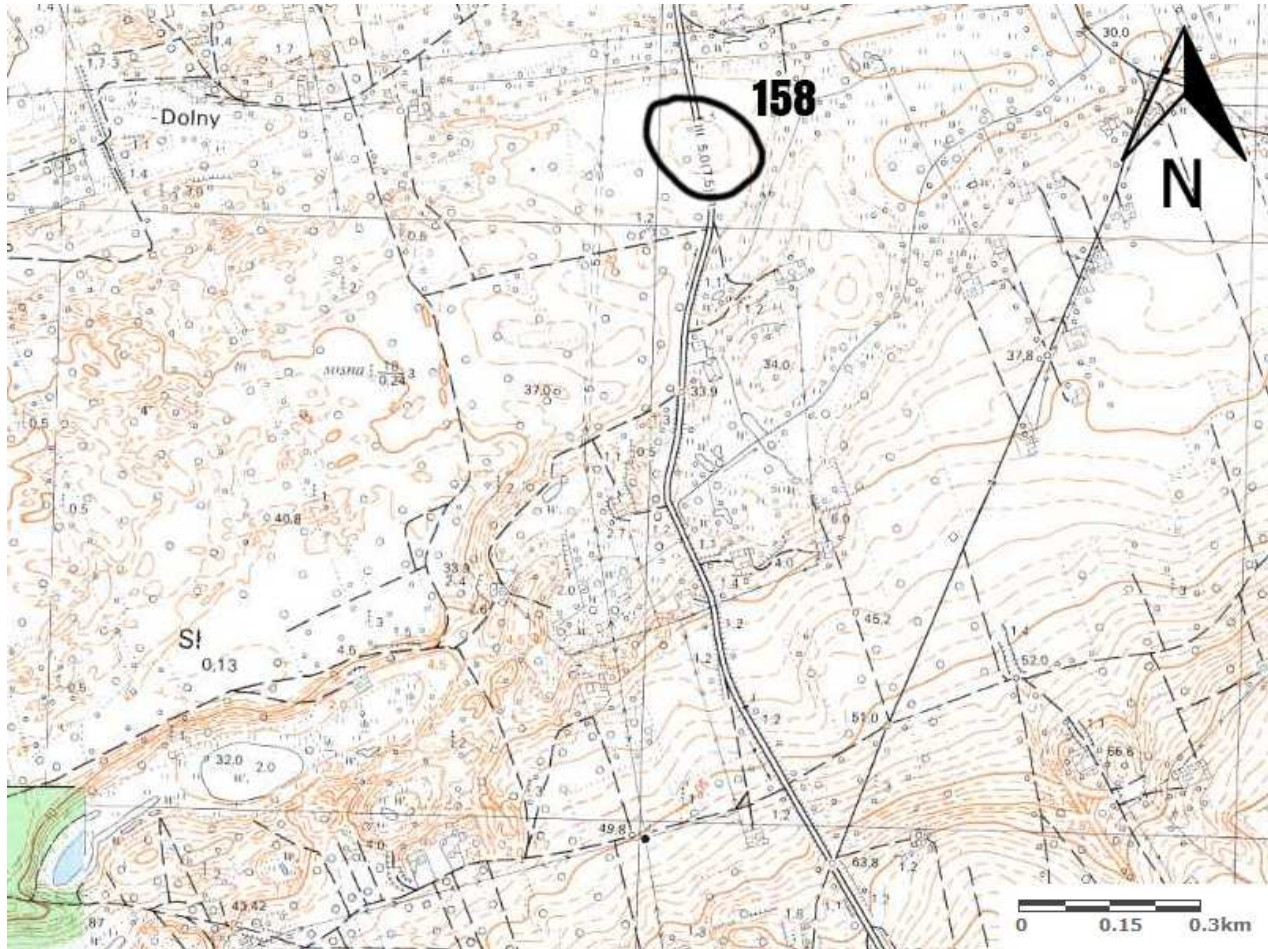
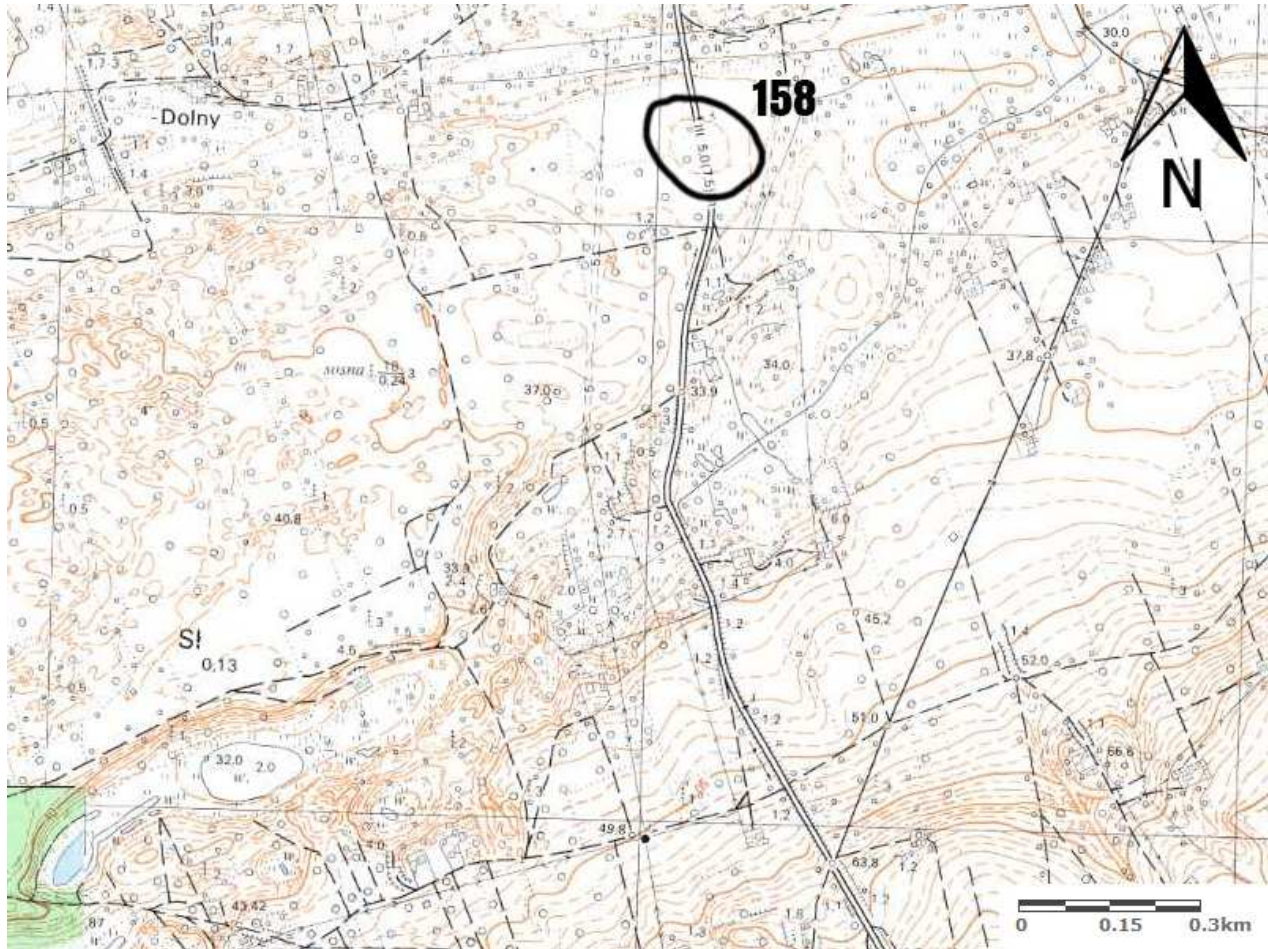

KARTA GMINNEJ EWIDENCJI ZABYTEKÓW

<p>1. Obiekt STANOWISKO ARCHEOLOGICZNE ŚLAD OS.</p>	<p>2. Datowanie WSR, PSR</p>	<p>3. Miejscowość 86-070 CZARŻE</p>	<p>4. Lokalizacja WG MAPY</p>
		<p>5. Lokalizacja archeologiczna</p> <p>Nr obszaru AZP 35-40</p> <p>Nr stanowiska na obszarze 156</p> <p>Nr stanowiska w miejscowości 052</p>	
		<p>6. Przynależność Administracyjna</p> <p>województwo KUJAWSKO-POMORSKIE</p> <p>powiat gmina</p> <p>BYDGOSKI DĄBROWA CHEŁMIŃSKA</p>	
		<p>7. Formy ochrony</p>	
		<p>8. Opracowanie karty (autor, data, podpis)</p> <p>Roksana Konieczna Joanna Walkowiak</p> <p style="text-align: right;">26.11.2014</p> <div style="text-align: right;">  </div>	

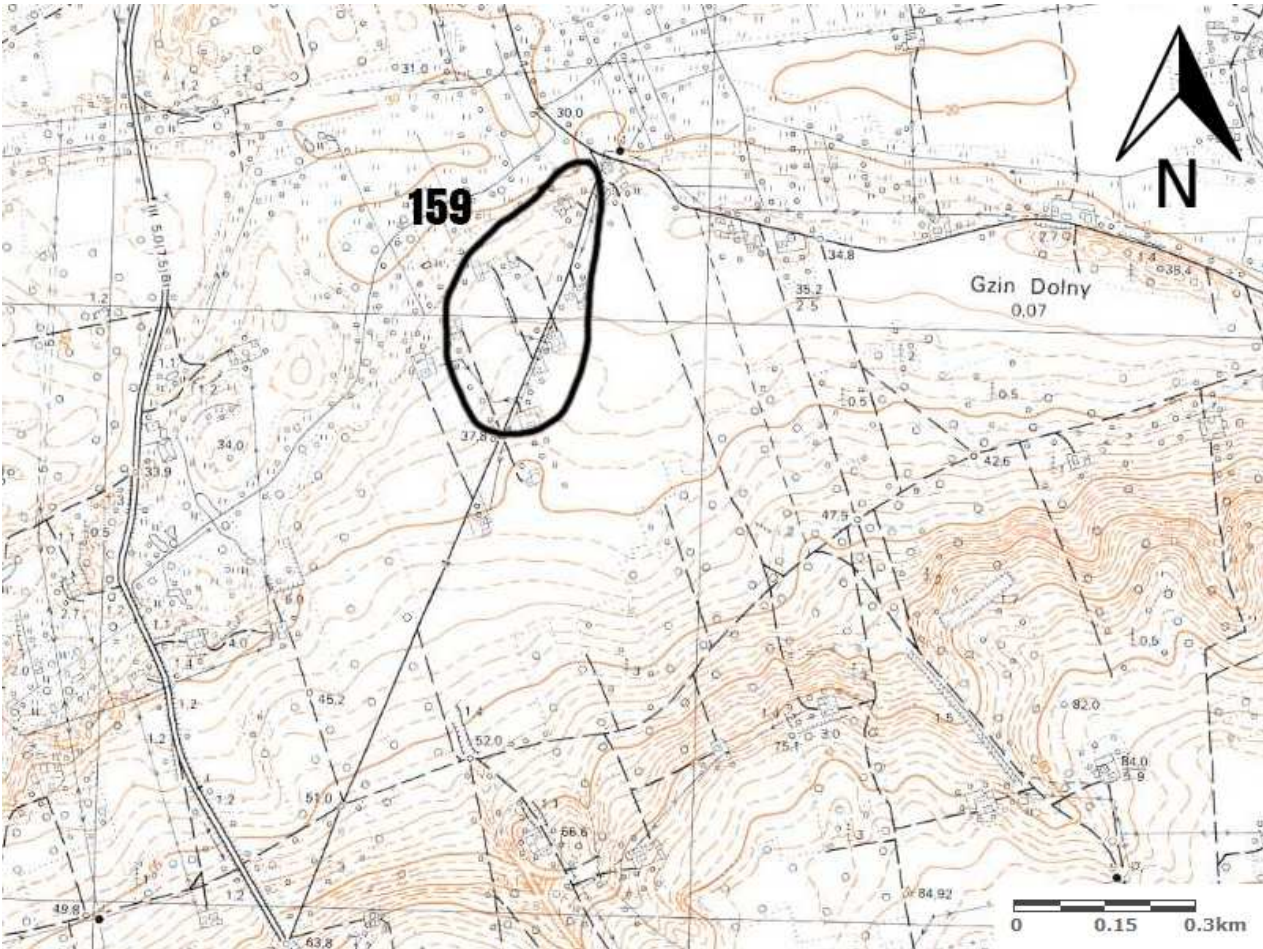

KARTA GMINNEJ EWIDENCJI ZABYTKÓW

<p>1. Obiekt STANOWISKO ARCHEOLOGICZNE ŚLAD OS., OSADA</p>	<p>2. Datowanie EK, PSR-NOW</p>	<p>3. Miejscowość 86-070 CZARŻE</p>	<p>4. Lokalizacja WG MAPY</p>
		<p>5. Lokalizacja archeologiczna</p> <p>Nr obszaru AZP 35-40</p> <p>Nr stanowiska na obszarze 157</p> <p>Nr stanowiska w miejscowości 053</p>	
		<p>6. Przynależność Administracyjna</p> <p>województwo KUJAWSKO-POMORSKIE</p> <p>powiat gmina BYDGOSKI DĄBROWA CHEŁMIŃSKA</p>	
		<p>7. Formy ochrony</p>	
		<p>8. Opracowanie karty (autor, data, podpis)</p> <p>Roksana Konieczna Joanna Walkowiak</p> <p>26.11.2014</p>	
			

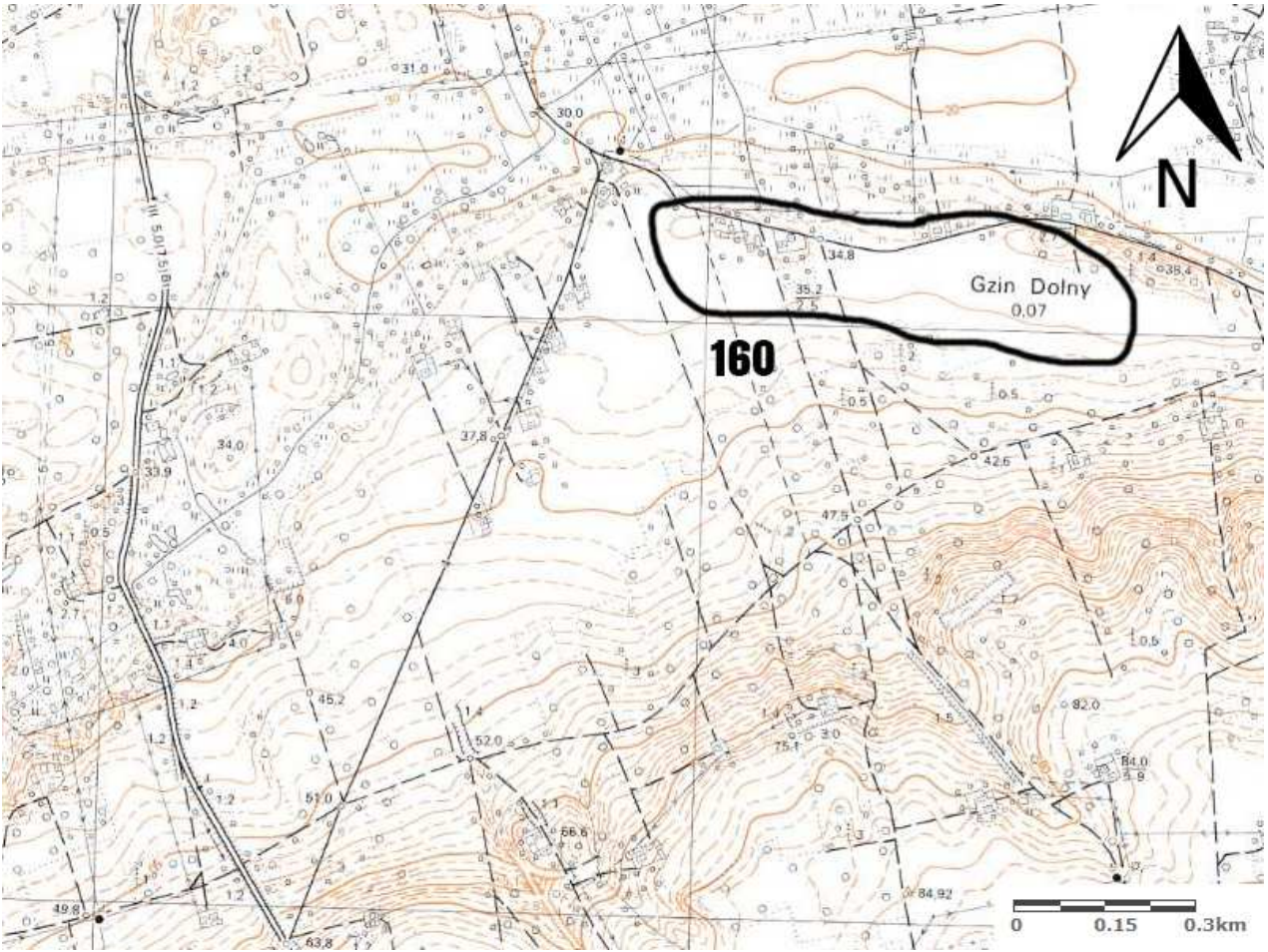

KARTA GMINNEJ EWIDENCJI ZABYTKÓW

<p>1. Obiekt STANOWISKO ARCHEOLOGICZNE OSADA</p>	<p>2. Datowanie PSR-NOW</p>	<p>3. Miejscowość 86-070 CZARŻE</p>	<p>4. Lokalizacja WG MAPY</p>
		<p>5. Lokalizacja archeologiczna</p> <p>Nr obszaru AZP 35-40</p> <p>Nr stanowiska na obszarze 158</p> <p>Nr stanowiska w miejscowości 054</p>	
		<p>6. Przynależność Administracyjna</p> <p>województwo KUJAWSKO-POMORSKIE</p> <p>powiat gmina BYDGOSKI DĄBROWA CHEŁMIŃSKA</p>	
		<p>7. Formy ochrony</p>	
		<p>8. Opracowanie karty (autor, data, podpis)</p> <p>Roksana Konieczna Joanna Walkowiak</p> <p style="text-align: right;">26.11.2014</p> <div style="text-align: right;">  </div>	

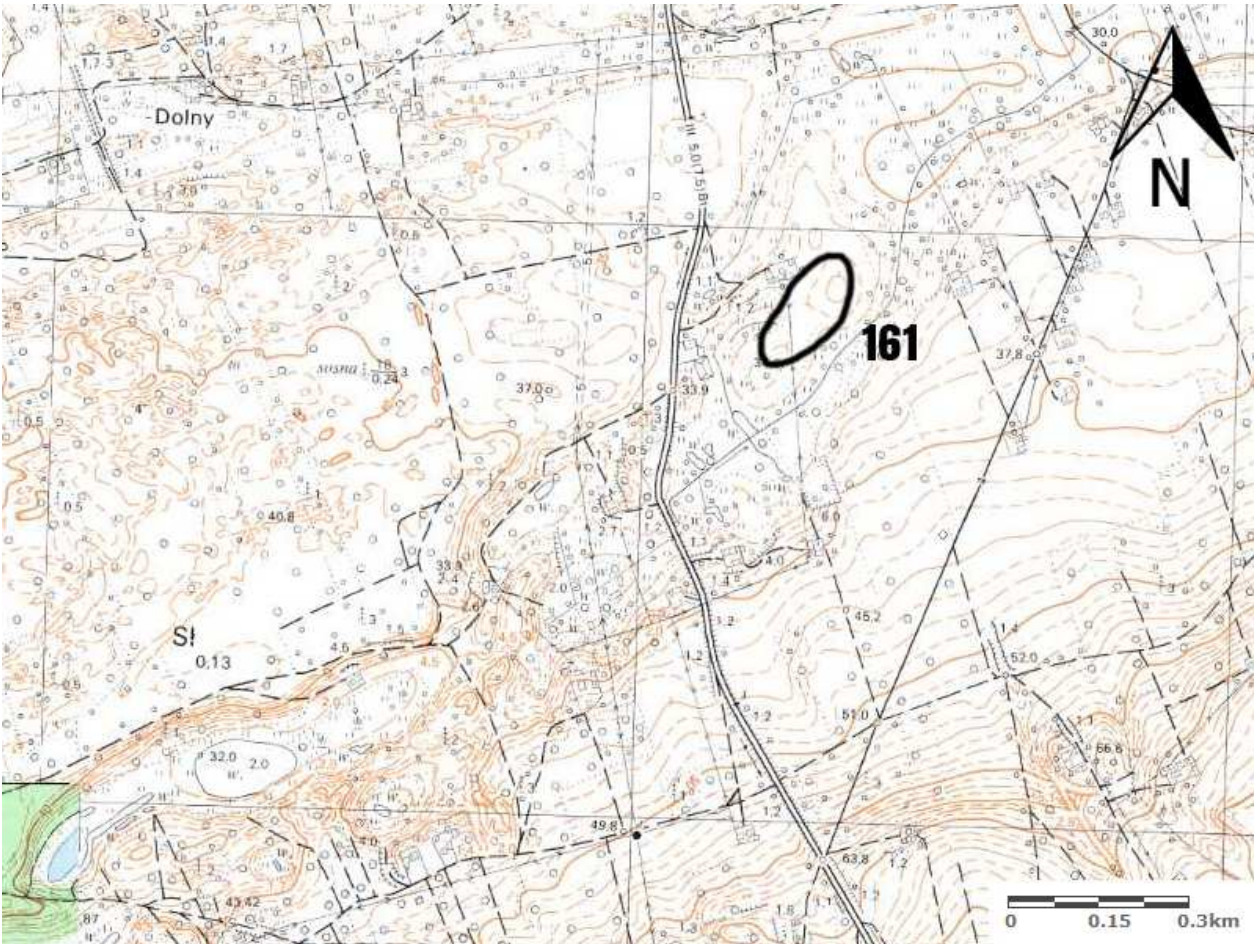

KARTA GMINNEJ EWIDENCJI ZABYTKÓW

<p>1. Obiekt STANOWISKO ARCHEOLOGICZNE ŚLAD OS., OSADA</p>	<p>2. Datowanie KŁ, PSR-NOW</p>	<p>3. Miejscowość 86-070 CZARŻE</p>	<p>4. Lokalizacja WG MAPY</p>
		<p>5. Lokalizacja archeologiczna</p> <p>Nr obszaru AZP 35-40</p> <p>Nr stanowiska na obszarze 159</p> <p>Nr stanowiska w miejscowości 055</p>	
		<p>6. Przynależność Administracyjna</p> <p>województwo KUJAWSKO-POMORSKIE</p> <p>powiat gmina BYDGOSKI DĄBROWA CHEŁMIŃSKA</p>	
		<p>7. Formy ochrony</p>	
		<p>8. Opracowanie karty (autor, data, podpis)</p> <p>Roksana Konieczna Joanna Walkowiak</p> <p style="text-align: right;">26.11.2014</p> <div style="text-align: right;">  </div>	

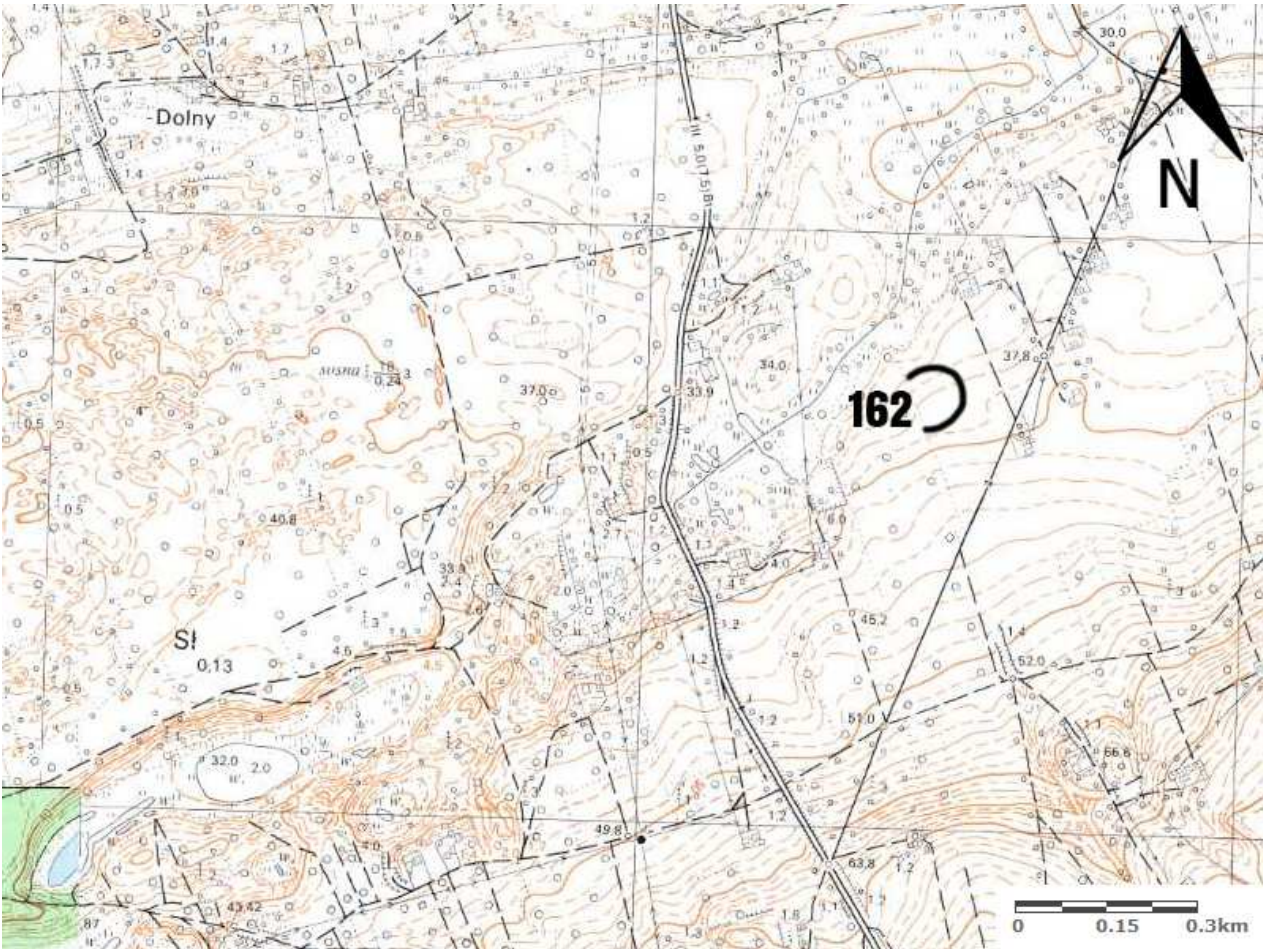

KARTA GMINNEJ EWIDENCJI ZABYTKÓW

<p>1. Obiekt</p> <p>STANOWISKO ARCHEOLOGICZNE ŚLAD OS. / CMENTARZYSKO / PUNKT OS.</p>	<p>2. Datowanie</p> <p>EK, WSR / KŁ / OR, PSR</p>	<p>3. Miejscowość</p> <p>86-070 CZARŻE</p>	<p>4. Lokalizacja</p> <p>WG MAPY</p>
		<p>5. Lokalizacja archeologiczna</p> <p>Nr obszaru AZP 35-40</p> <p>Nr stanowiska na obszarze 160</p> <p>Nr stanowiska w miejscowości 056</p>	
		<p>6. Przynależność Administracyjna</p> <p>województwo KUJAWSKO-POMORSKIE</p> <p>powiat gmina BYDGOSKI DĄBROWA CHEŁMIŃSKA</p>	
		<p>7. Formy ochrony</p>	
		<p>8. Opracowanie karty (autor, data, podpis)</p> <p>Roksana Konieczna Joanna Walkowiak</p> <p style="text-align: right;">26.11.2014</p> <div style="text-align: right;">  </div>	

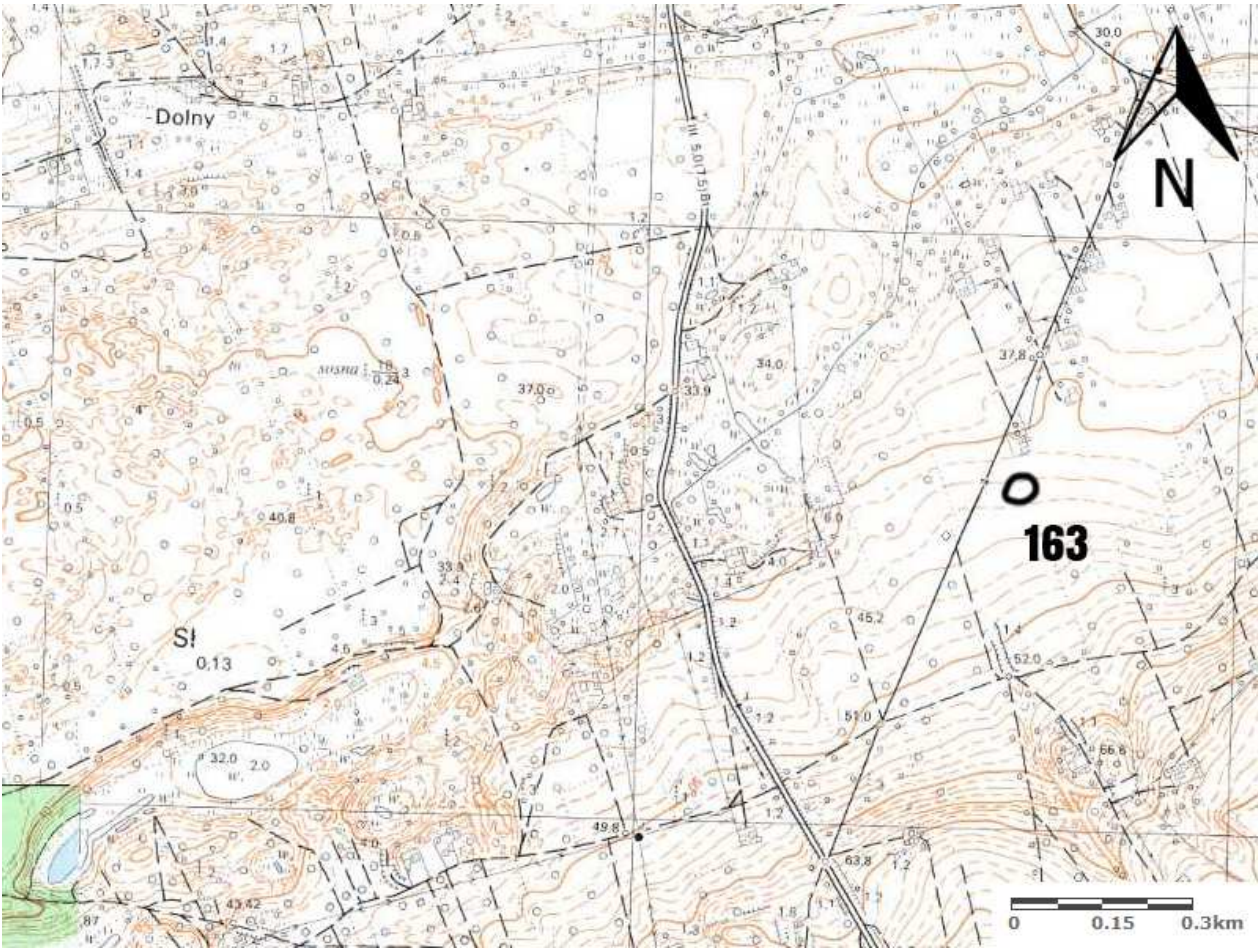

KARTA GMINNEJ EWIDENCJI ZABYTKÓW

<p>1. Obiekt</p> <p>STANOWISKO ARCHEOLOGICZNE ŚLAD OS., PUNKT OS.</p>	<p>2. Datowanie</p> <p>KŁ, PSR-NOW</p>	<p>3. Miejscowość</p> <p>86-070 CZARŻE</p>	<p>4. Lokalizacja</p> <p>WG MAPY</p>
		<p>5. Lokalizacja archeologiczna</p> <p>Nr obszaru AZP 35-40</p> <p>Nr stanowiska na obszarze 161</p> <p>Nr stanowiska w miejscowości 057</p>	
		<p>6. Przynależność Administracyjna</p> <p>województwo KUJAWSKO-POMORSKIE</p> <p>powiat gmina BYDGOSKI DĄBROWA CHEŁMIŃSKA</p>	
		<p>7. Formy ochrony</p>	
		<p>8. Opracowanie karty (autor, data, podpis)</p> <p>Roksana Konieczna Joanna Walkowiak</p> <p style="text-align: right;">26.11.2014</p> <div style="text-align: right;">  </div>	



KARTA GMINNEJ EWIDENCJI ZABYTKÓW

<p>1. Obiekt</p> <p>STANOWISKO ARCHEOLOGICZNE PUNKT OS. / ŚLAD OS.</p>	<p>2. Datowanie</p> <p>KPL, PSR / KAK, KŁ</p>	<p>3. Miejscowość</p> <p>86-070 CZARŻE</p>	<p>4. Lokalizacja</p> <p>WG MAPY</p>
		<p>5. Lokalizacja archeologiczna</p> <p>Nr obszaru AZP 35-40</p> <p>Nr stanowiska na obszarze 162</p> <p>Nr stanowiska w miejscowości 058</p>	
		<p>6. Przynależność Administracyjna</p> <p>województwo KUJAWSKO-POMORSKIE</p> <p>powiat gmina BYDGOSKI DĄBROWA CHEŁMIŃSKA</p>	
		<p>7. Formy ochrony</p>	
		<p>8. Opracowanie karty (autor, data, podpis)</p> <p>Roksana Konieczna Joanna Walkowiak</p> <p>26.11.2014</p> <div style="text-align: right;">  </div>	

KARTA GMINNEJ EWIDENCJI ZABYTKÓW

<p>1. Obiekt STANOWISKO ARCHEOLOGICZNE PUNKT OS.</p>	<p>2. Datowanie KPL</p>	<p>3. Miejscowość 86-070 CZARŻE</p>	<p>4. Lokalizacja WG MAPY</p>
		<p>5. Lokalizacja archeologiczna</p> <p>Nr obszaru AZP 35-40</p> <p>Nr stanowiska na obszarze 163</p> <p>Nr stanowiska w miejscowości 059</p>	
		<p>6. Przynależność Administracyjna</p> <p>województwo KUJAWSKO-POMORSKIE</p> <p>powiat gmina BYDGOSKI DĄBROWA CHEŁMIŃSKA</p>	
		<p>7. Formy ochrony</p>	
		<p>8. Opracowanie karty (autor, data, podpis)</p> <p>Roksana Konieczna Joanna Walkowiak</p> <p style="text-align: right;">26.11.2014</p> <div style="text-align: right;">  </div>	

KARTA GMINNEJ EWIDENCJI ZABYTEKÓW

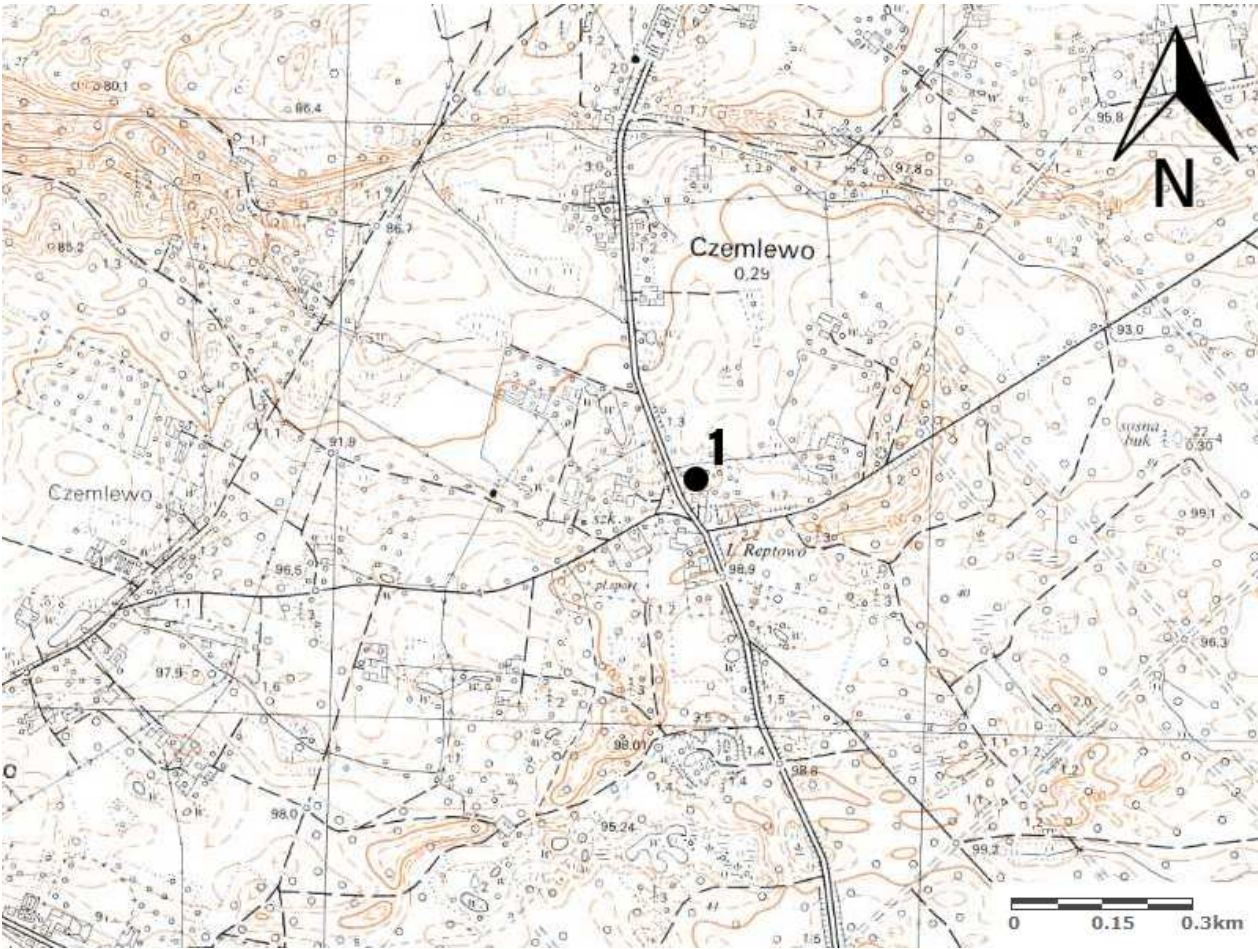

<p>1. Obiekt STANOWISKO ARCHEOLOGICZNE OSADA</p>	<p>2. Datowanie PSR-NOW</p>	<p>3. Miejscowość 86-070 CZARŻE</p>	<p>4. Lokalizacja WG MAPY</p>
		<p>5. Lokalizacja archeologiczna</p> <p>Nr obszaru AZP 35-40</p> <p>Nr stanowiska na obszarze 164</p> <p>Nr stanowiska w miejscowości 060</p>	
		<p>6. Przynależność Administracyjna</p> <p>województwo KUJAWSKO-POMORSKIE</p> <p>powiat gmina BYDGOSKI DĄBROWA CHEŁMIŃSKA</p>	
		<p>7. Formy ochrony</p>	
		<p>8. Opracowanie karty (autor, data, podpis)</p> <p>Roksana Konieczna Joanna Walkowiak</p> <p style="text-align: right;">26.11.2014</p> <div style="text-align: right;">  </div>	

KARTA GMINNEJ EWIDENCJI ZABYTKÓW

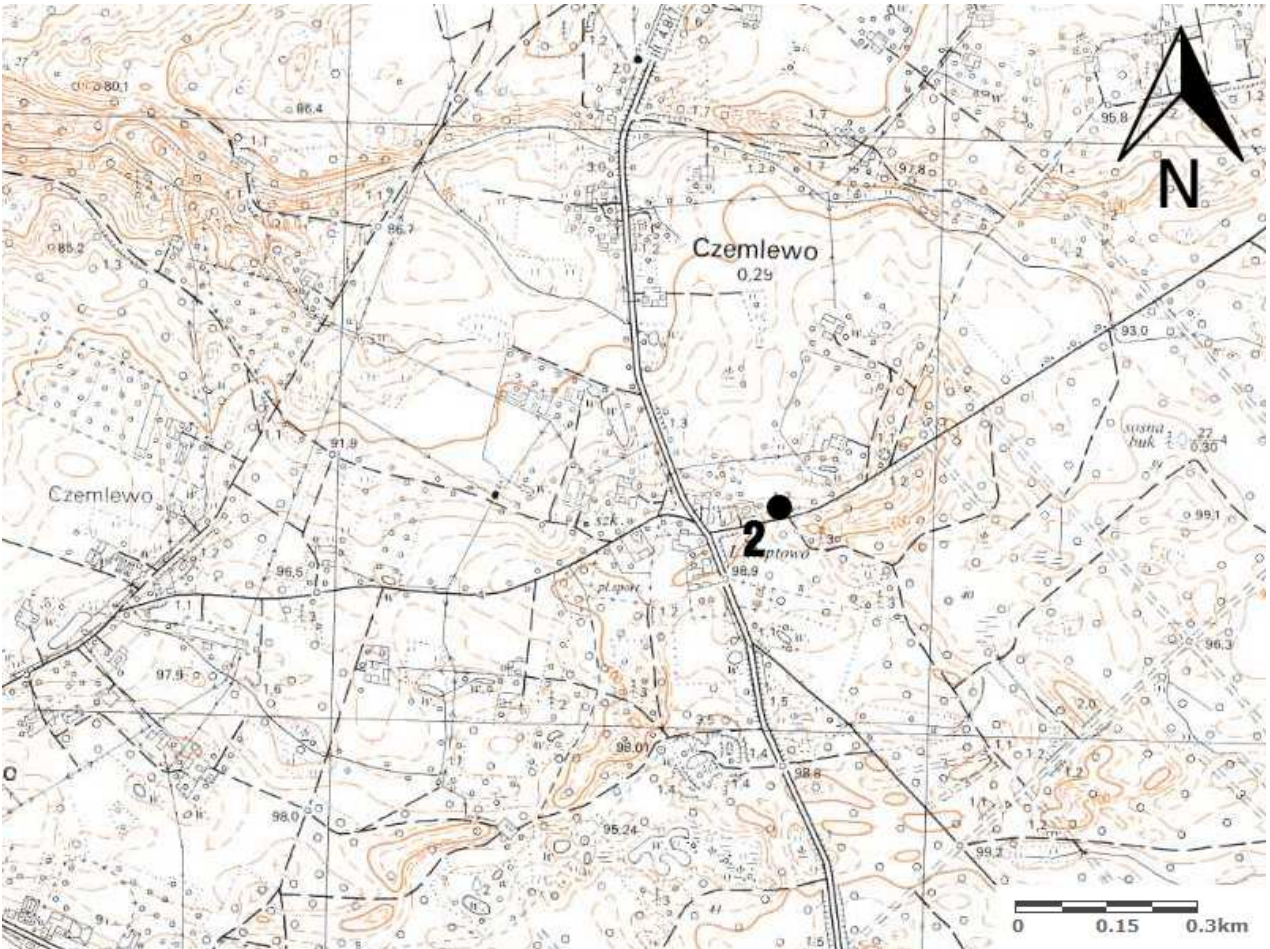

1. Obiekt STANOWISKO ARCHEOLOGICZNE CMENTARZYSKO	2. Datowanie KŁ	3. Miejscowość 86-070 CZEMLEWO	4. Lokalizacja WG MAPY
		5. Lokalizacja archeologiczna	
		Nr obszaru AZP	36-40
		Nr stanowiska na obszarze	128
		Nr stanowiska w miejscowości	001
		6. Przynależność Administracyjna województwo KUJAWSKO-POMORSKIE powiat gmina BYDGOSKI DĄBROWA CHEŁMIŃSKA	
		7. Formy ochrony	
		8. Opracowanie karty (autor, data, podpis) Roksana Konieczna Joanna Walkowiak 26.11.2014	



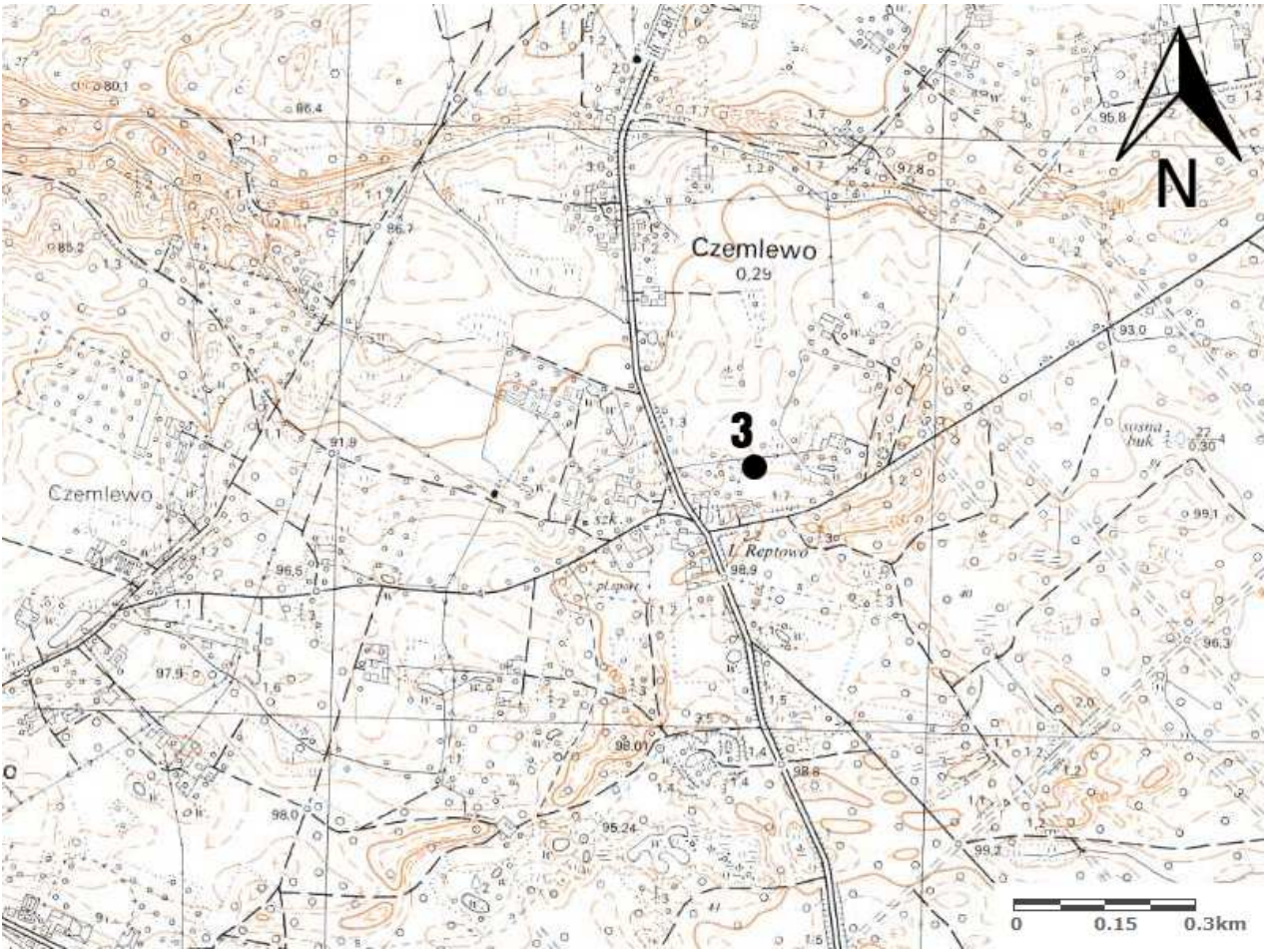

KARTA GMINNEJ EWIDENCJI ZABYTEKÓW

<p>1. Obiekt STANOWISKO ARCHEOLOGICZNE PUNKT OS.</p>	<p>2. Datowanie PSR-NOW</p>	<p>3. Miejscowość 86-070 CZEMLEWO</p>	<p>4. Lokalizacja WG MAPY</p>
		<p>5. Lokalizacja archeologiczna</p> <p>Nr obszaru AZP 36-40</p> <p>Nr stanowiska na obszarze 1</p> <p>Nr stanowiska w miejscowości 002</p>	
		<p>6. Przynależność Administracyjna</p> <p>województwo KUJAWSKO-POMORSKIE</p> <p>powiat gmina BYDGOSKI DĄBROWA CHEŁMIŃSKA</p>	
		<p>7. Formy ochrony</p>	
		<p>8. Opracowanie karty (autor, data, podpis)</p> <p>Roksana Konieczna Joanna Walkowiak</p> <p style="text-align: right;">26.11.2014</p> <div style="text-align: right;">  </div>	

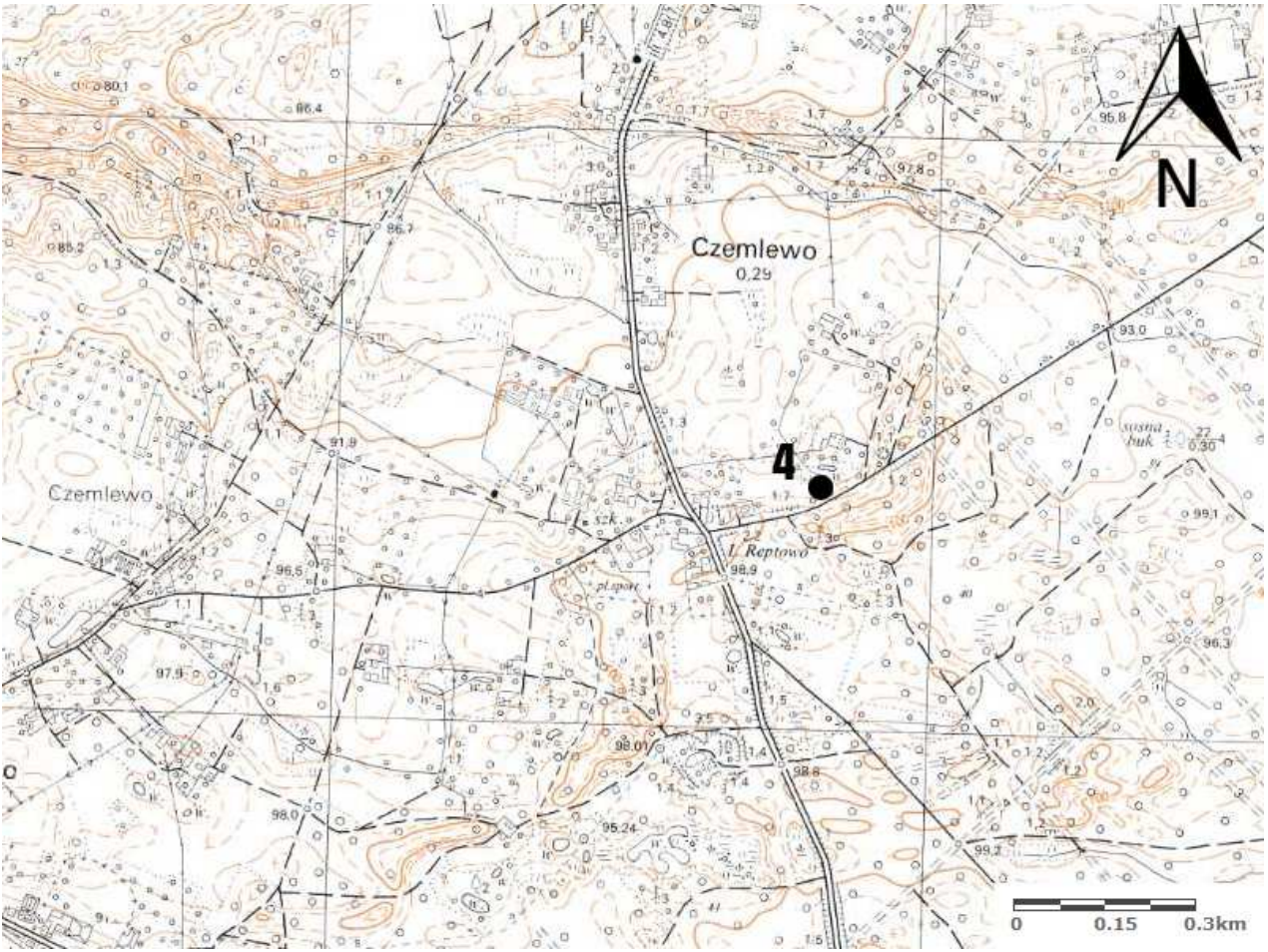

KARTA GMINNEJ EWIDENCJI ZABYTKÓW

<p>1. Obiekt STANOWISKO ARCHEOLOGICZNE PUNKT OS.</p>	<p>2. Datowanie PSR-NOW</p>	<p>3. Miejscowość 86-070 CZEMLEWO</p>	<p>4. Lokalizacja WG MAPY</p>
		<p>5. Lokalizacja archeologiczna</p> <p>Nr obszaru AZP 36-40</p> <p>Nr stanowiska na obszarze 2</p> <p>Nr stanowiska w miejscowości 003</p>	
		<p>6. Przynależność Administracyjna</p> <p>województwo KUJAWSKO-POMORSKIE</p> <p>powiat gmina BYDGOSKI DĄBROWA CHEŁMIŃSKA</p>	
		<p>7. Formy ochrony</p>	
		<p>8. Opracowanie karty (autor, data, podpis)</p> <p>Roksana Konieczna Joanna Walkowiak</p> <p style="text-align: right;">26.11.2014</p> <div style="text-align: right;">  </div>	

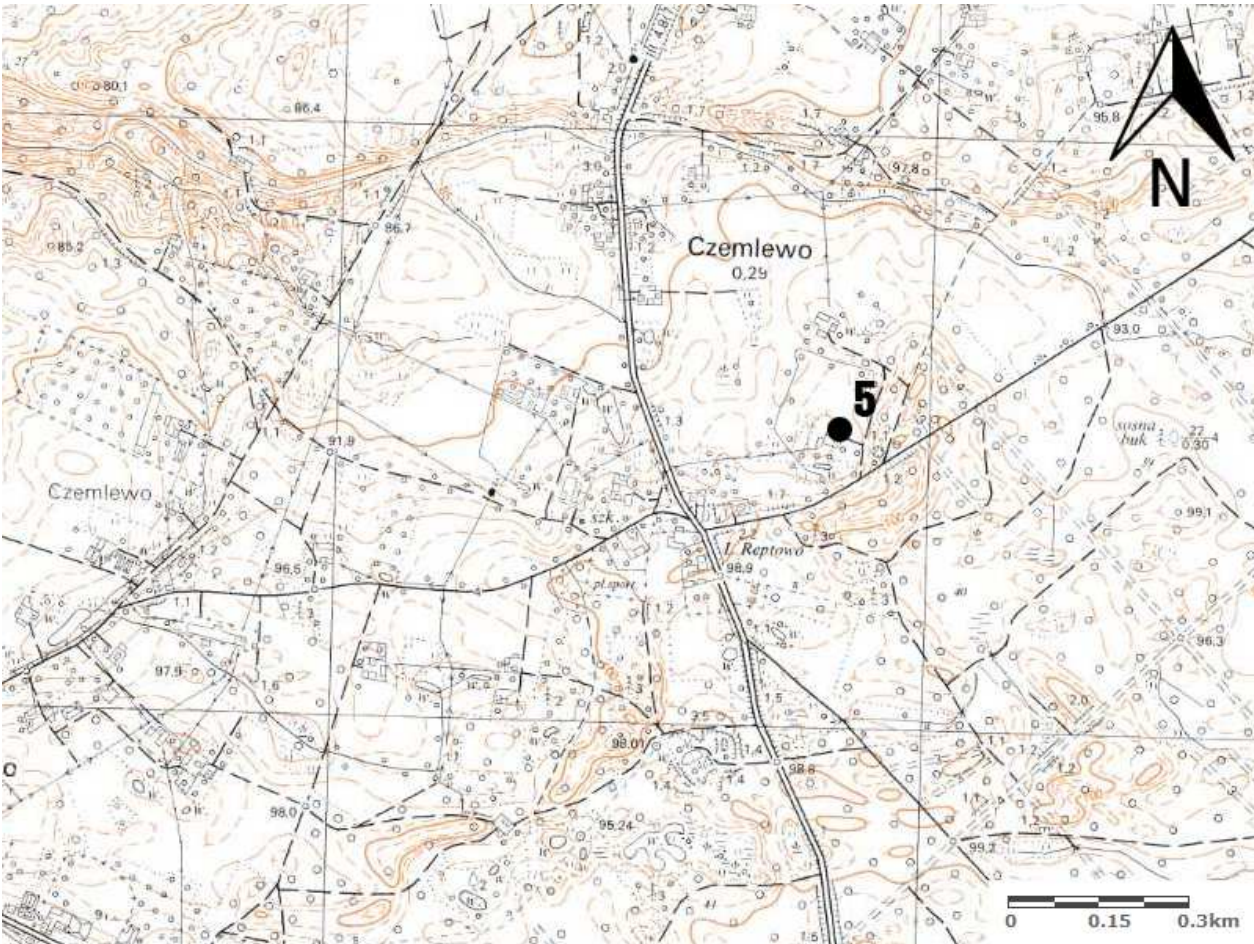

KARTA GMINNEJ EWIDENCJI ZABYTKÓW

<p>1. Obiekt STANOWISKO ARCHEOLOGICZNE PUNKT OS.</p>	<p>2. Datowanie PSR-NOW</p>	<p>3. Miejscowość 86-070 CZEMLEWO</p>	<p>4. Lokalizacja WG MAPY</p>
 <p>The map shows the village of Czemlewo and the nearby area of Reptowo. A black dot with the number '3' indicates the location of the archaeological site. The map includes contour lines, roads, and a north arrow. A scale bar at the bottom right shows 0, 0.15, and 0.3 km.</p>		<p>5. Lokalizacja archeologiczna</p> <p>Nr obszaru AZP 36-40</p> <p>Nr stanowiska na obszarze 3</p> <p>Nr stanowiska w miejscowości 004</p>	
		<p>6. Przynależność Administracyjna</p> <p>województwo KUJAWSKO-POMORSKIE</p> <p>powiat gmina BYDGOSKI DĄBROWA CHEŁMIŃSKA</p>	
		<p>7. Formy ochrony</p>	
		<p>8. Opracowanie karty (autor, data, podpis)</p> <p>Roksana Konieczna Joanna Walkowiak</p> <p style="text-align: right;">26.11.2014</p> <div style="text-align: right;">  <p style="font-size: small;">Rozwiązania dla środowiska</p> </div>	

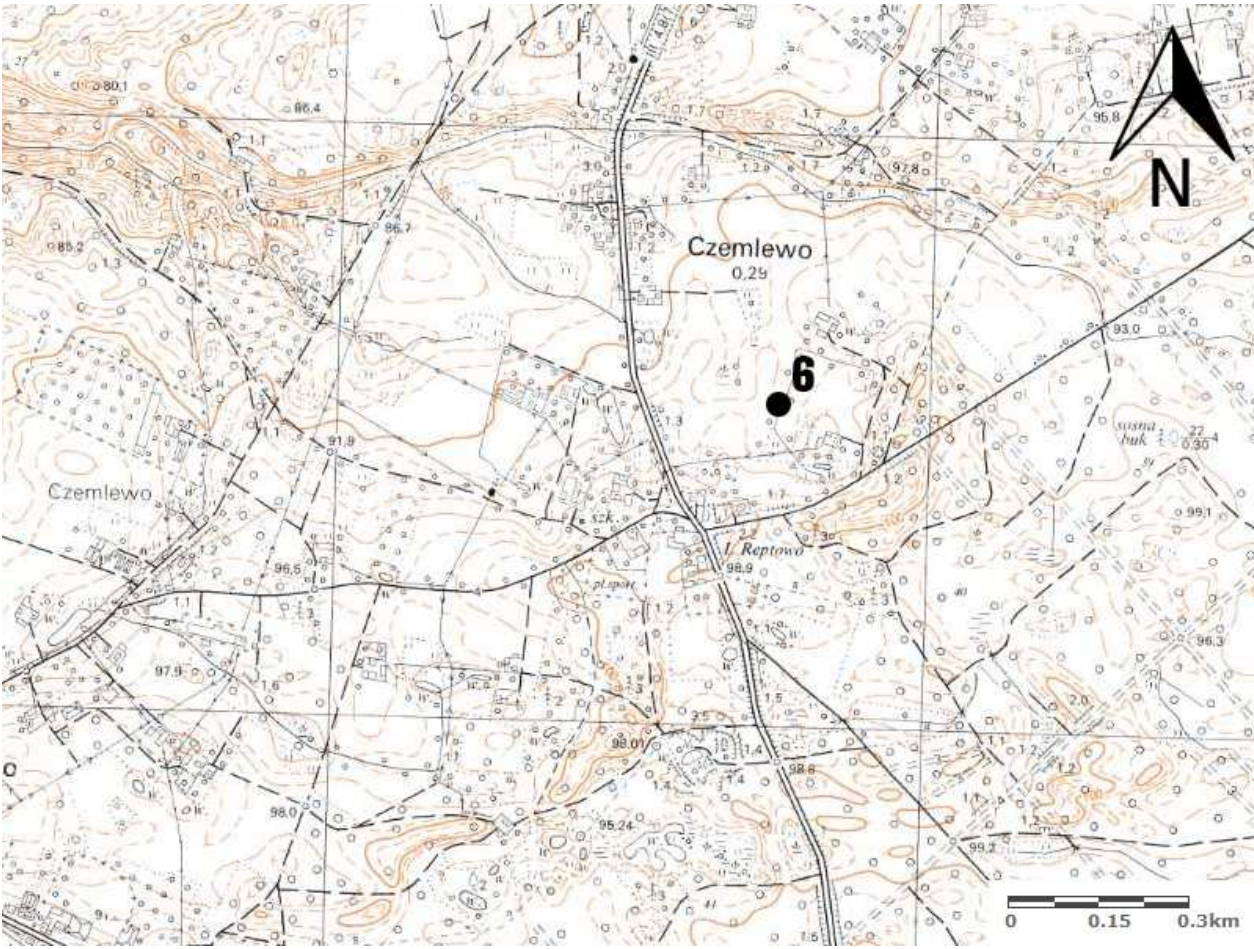

KARTA GMINNEJ EWIDENCJI ZABYTKÓW

<p>1. Obiekt STANOWISKO ARCHEOLOGICZNE PUNKT OS.</p>	<p>2. Datowanie PSR-NOW</p>	<p>3. Miejscowość 86-070 CZEMLEWO</p>	<p>4. Lokalizacja WG MAPY</p>
		<p>5. Lokalizacja archeologiczna</p> <p>Nr obszaru AZP 36-40</p> <p>Nr stanowiska na obszarze 4</p> <p>Nr stanowiska w miejscowości 005</p>	
		<p>6. Przynależność Administracyjna</p> <p>województwo KUJAWSKO-POMORSKIE</p> <p>powiat gmina BYDGOSKI DĄBROWA CHEŁMIŃSKA</p>	
		<p>7. Formy ochrony</p>	
		<p>8. Opracowanie karty (autor, data, podpis)</p> <p>Roksana Konieczna Joanna Walkowiak</p> <p style="text-align: right;">26.11.2014</p> <div style="text-align: right;">  </div>	

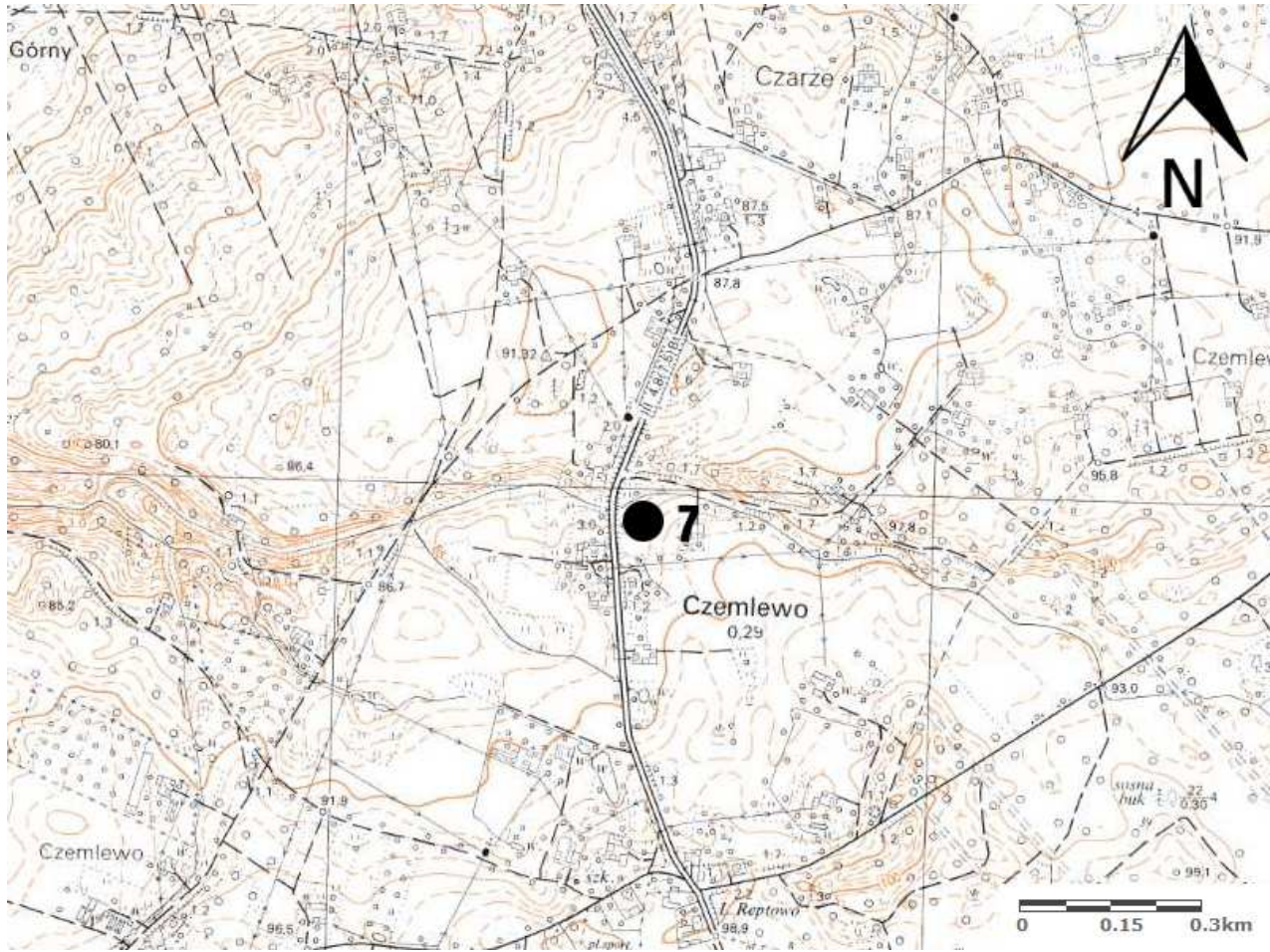

KARTA GMINNEJ EWIDENCJI ZABYTKÓW

<p>1. Obiekt STANOWISKO ARCHEOLOGICZNE PUNKT OS.</p>	<p>2. Datowanie PSR-NOW</p>	<p>3. Miejscowość 86-070 CZEMLEWO</p>	<p>4. Lokalizacja WG MAPY</p>
		<p>5. Lokalizacja archeologiczna</p> <p>Nr obszaru AZP 36-40</p> <p>Nr stanowiska na obszarze 5</p> <p>Nr stanowiska w miejscowości 006</p>	
		<p>6. Przynależność Administracyjna</p> <p>województwo KUJAWSKO-POMORSKIE</p> <p>powiat gmina BYDGOSKI DĄBROWA CHEŁMIŃSKA</p>	
		<p>7. Formy ochrony</p>	
		<p>8. Opracowanie karty (autor, data, podpis)</p> <p>Roksana Konieczna Joanna Walkowiak</p> <p style="text-align: right;">26.11.2014</p> <div style="text-align: right;">  </div>	

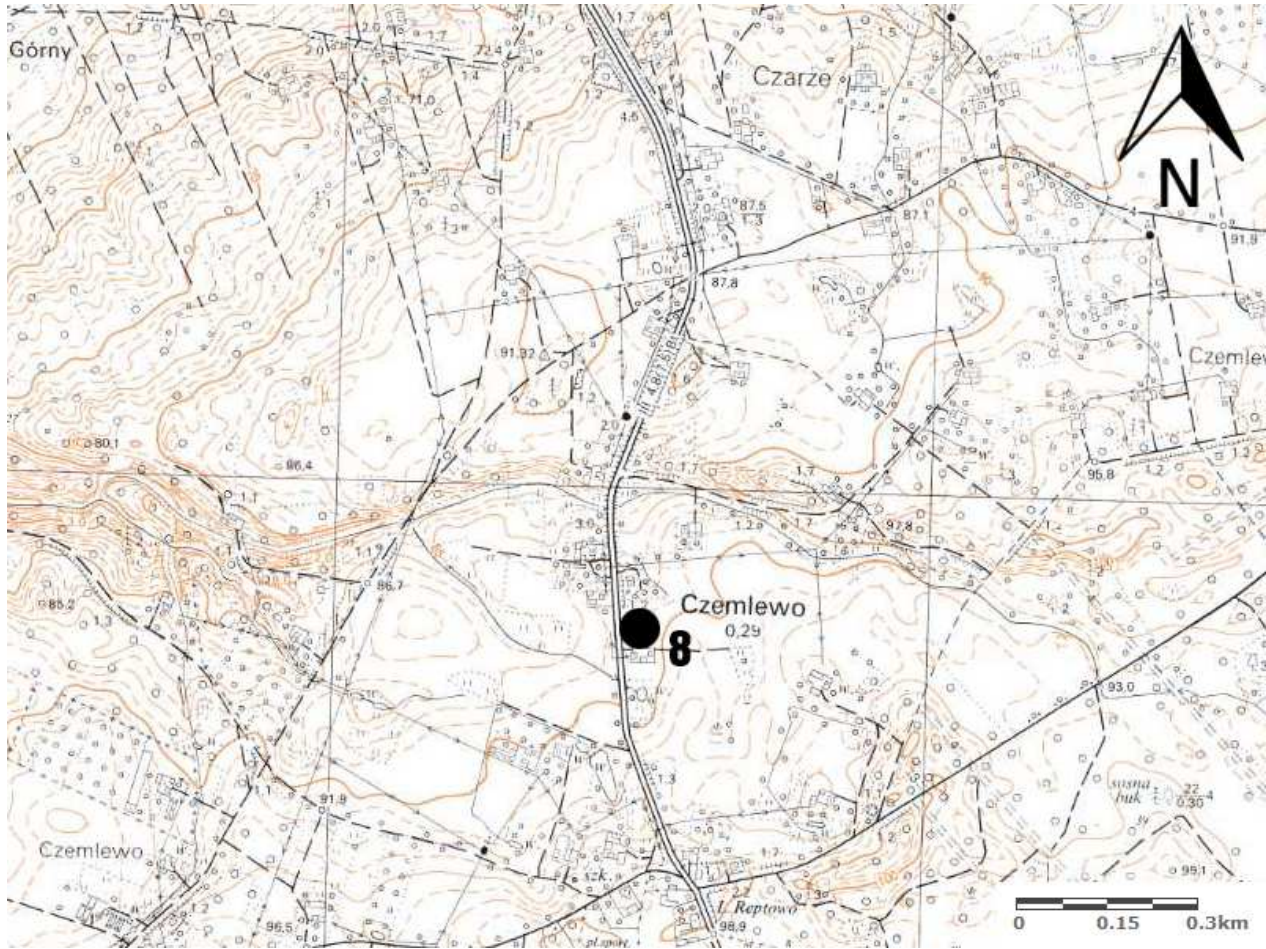
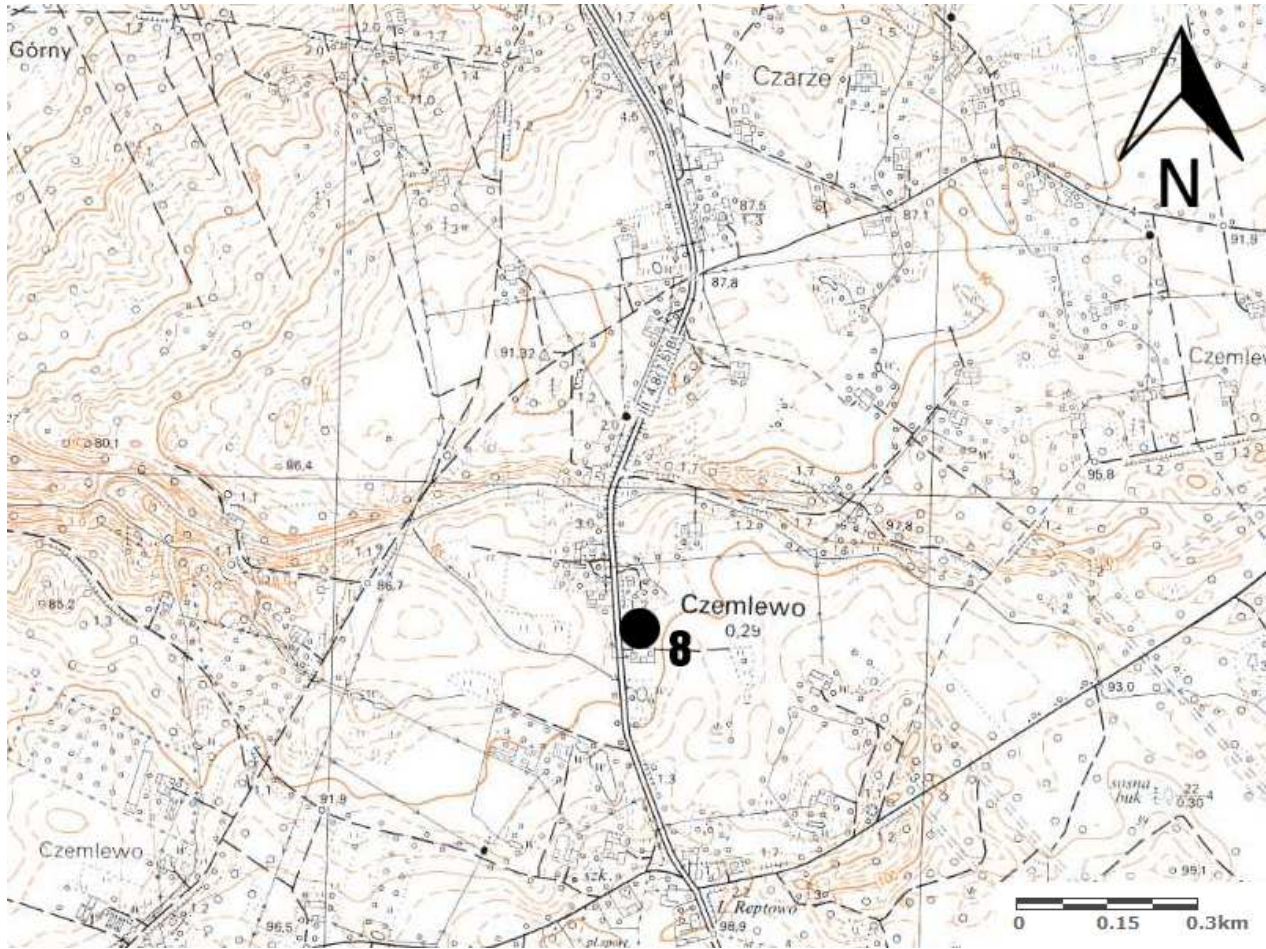

KARTA GMINNEJ EWIDENCJI ZABYTEKÓW

<p>1. Obiekt STANOWISKO ARCHEOLOGICZNE PUNKT OS.</p>	<p>2. Datowanie PSR-NOW</p>	<p>3. Miejscowość 86-070 CZEMLEWO</p>	<p>4. Lokalizacja WG MAPY</p>
		<p>5. Lokalizacja archeologiczna</p> <p>Nr obszaru AZP 36-40</p> <p>Nr stanowiska na obszarze 6</p> <p>Nr stanowiska w miejscowości 007</p>	
		<p>6. Przynależność Administracyjna</p> <p>województwo KUJAWSKO-POMORSKIE</p> <p>powiat gmina BYDGOSKI DĄBROWA CHEŁMIŃSKA</p>	
		<p>7. Formy ochrony</p>	
		<p>8. Opracowanie karty (autor, data, podpis)</p> <p>Roksana Konieczna Joanna Walkowiak</p> <p style="text-align: right;">26.11.2014</p> <div style="text-align: right;">  </div>	

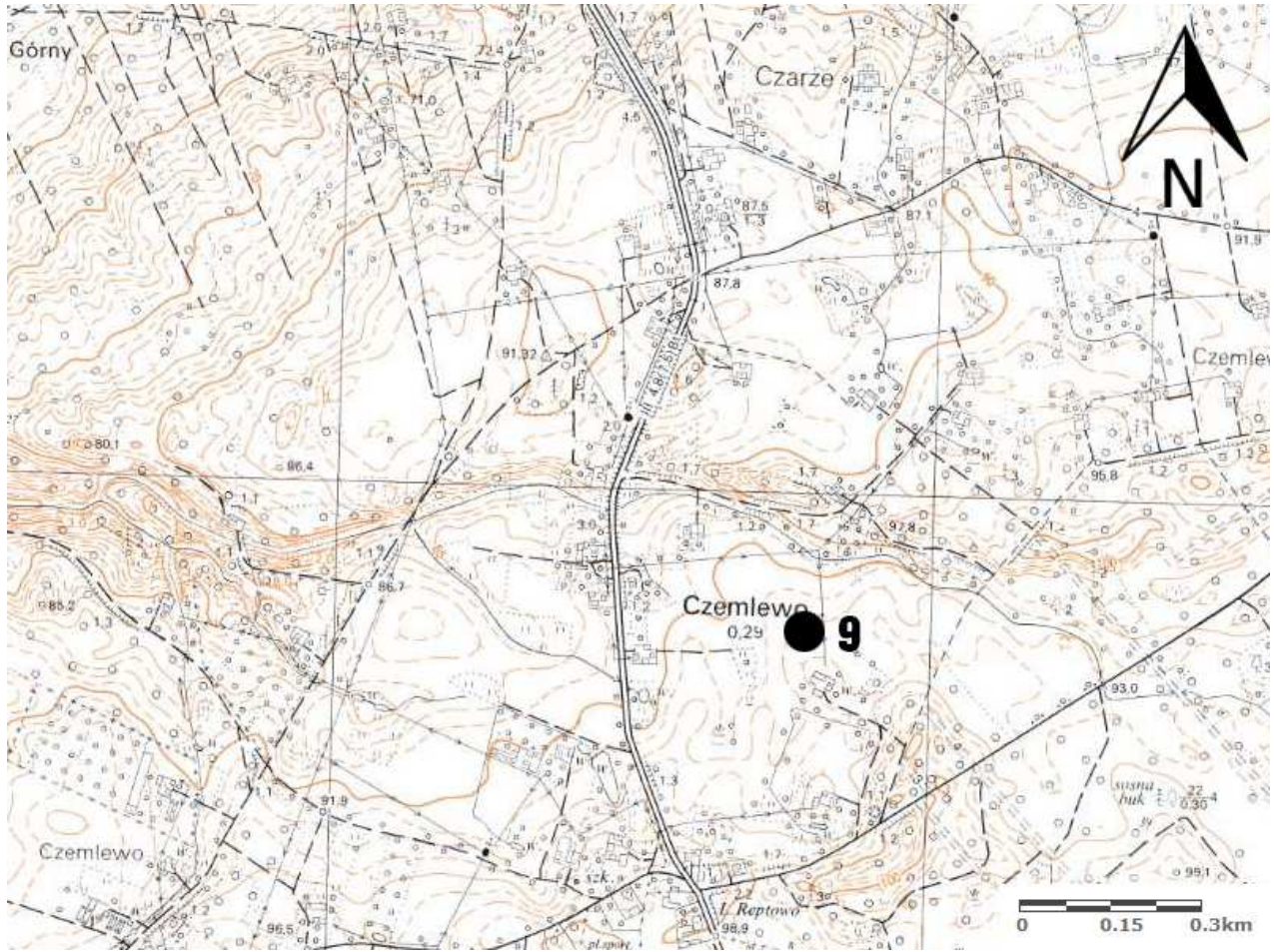

KARTA GMINNEJ EWIDENCJI ZABYTKÓW

<p>1. Obiekt STANOWISKO ARCHEOLOGICZNE PUNKT OS.</p>	<p>2. Datowanie PSR-NOW</p>	<p>3. Miejscowość 86-070 CZEMLEWO</p>	<p>4. Lokalizacja WG MAPY</p>
		<p>5. Lokalizacja archeologiczna</p> <p>Nr obszaru AZP 36-40</p> <p>Nr stanowiska na obszarze 7</p> <p>Nr stanowiska w miejscowości 008</p>	
		<p>6. Przynależność Administracyjna</p> <p>województwo KUJAWSKO-POMORSKIE</p> <p>powiat gmina BYDGOSKI DĄBROWA CHEŁMIŃSKA</p>	
		<p>7. Formy ochrony</p>	
		<p>8. Opracowanie karty (autor, data, podpis)</p> <p>Roksana Konieczna Joanna Walkowiak</p> <p style="text-align: right;">26.11.2014</p> <div style="text-align: right;">  </div>	

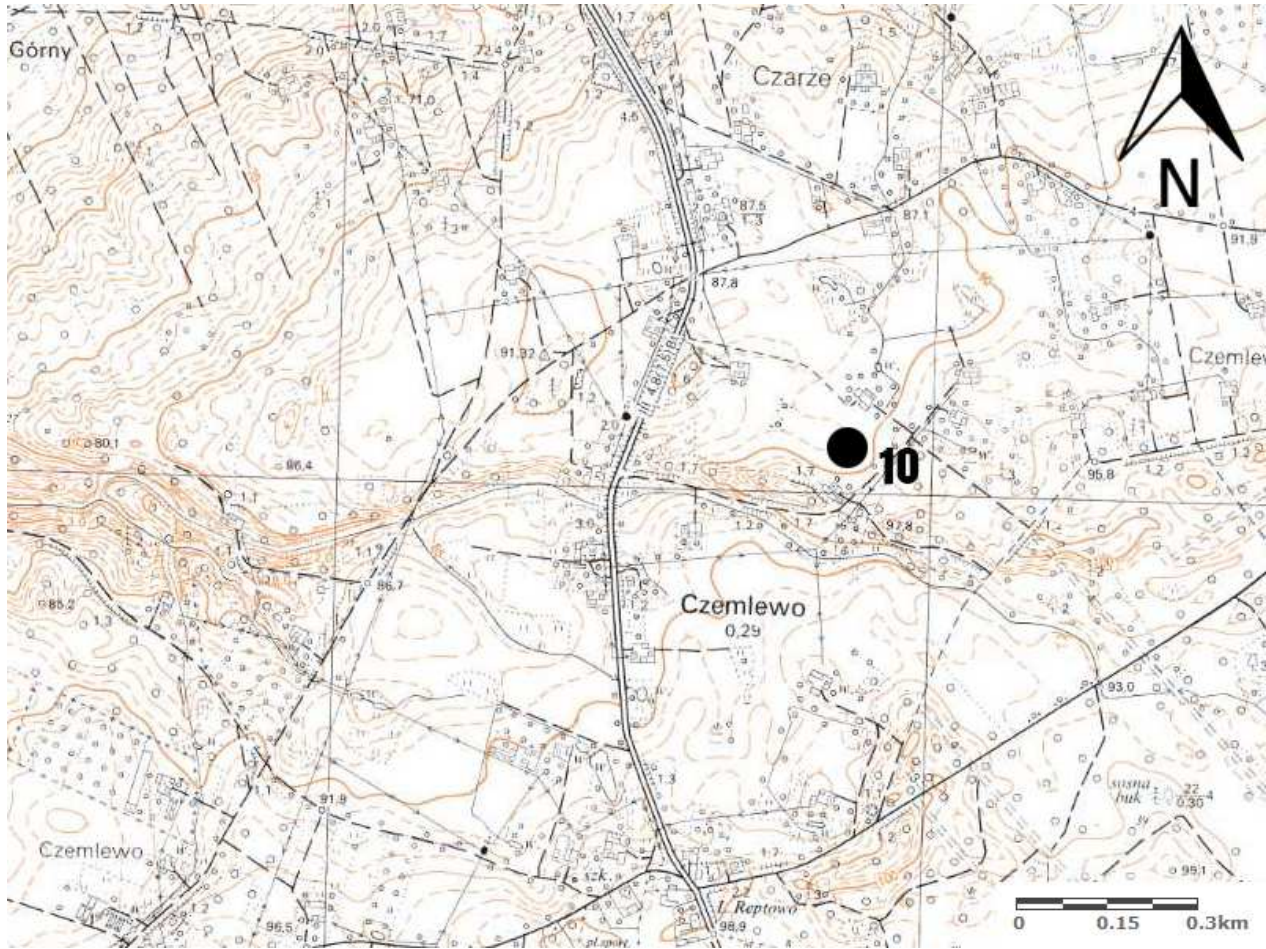

KARTA GMINNEJ EWIDENCJI ZABYTKÓW

<p>1. Obiekt STANOWISKO ARCHEOLOGICZNE PUNKT OS.</p>	<p>2. Datowanie PSR-NOW</p>	<p>3. Miejscowość 86-070 CZEMLEWO</p>	<p>4. Lokalizacja WG MAPY</p>
		<p>5. Lokalizacja archeologiczna</p> <p>Nr obszaru AZP 36-40</p> <p>Nr stanowiska na obszarze 8</p> <p>Nr stanowiska w miejscowości 009</p>	
		<p>6. Przynależność Administracyjna</p> <p>województwo KUJAWSKO-POMORSKIE</p> <p>powiat gmina BYDGOSKI DĄBROWA CHEŁMIŃSKA</p>	
		<p>7. Formy ochrony</p>	
		<p>8. Opracowanie karty (autor, data, podpis)</p> <p>Roksana Konieczna Joanna Walkowiak</p> <p>26.11.2014</p>	
			

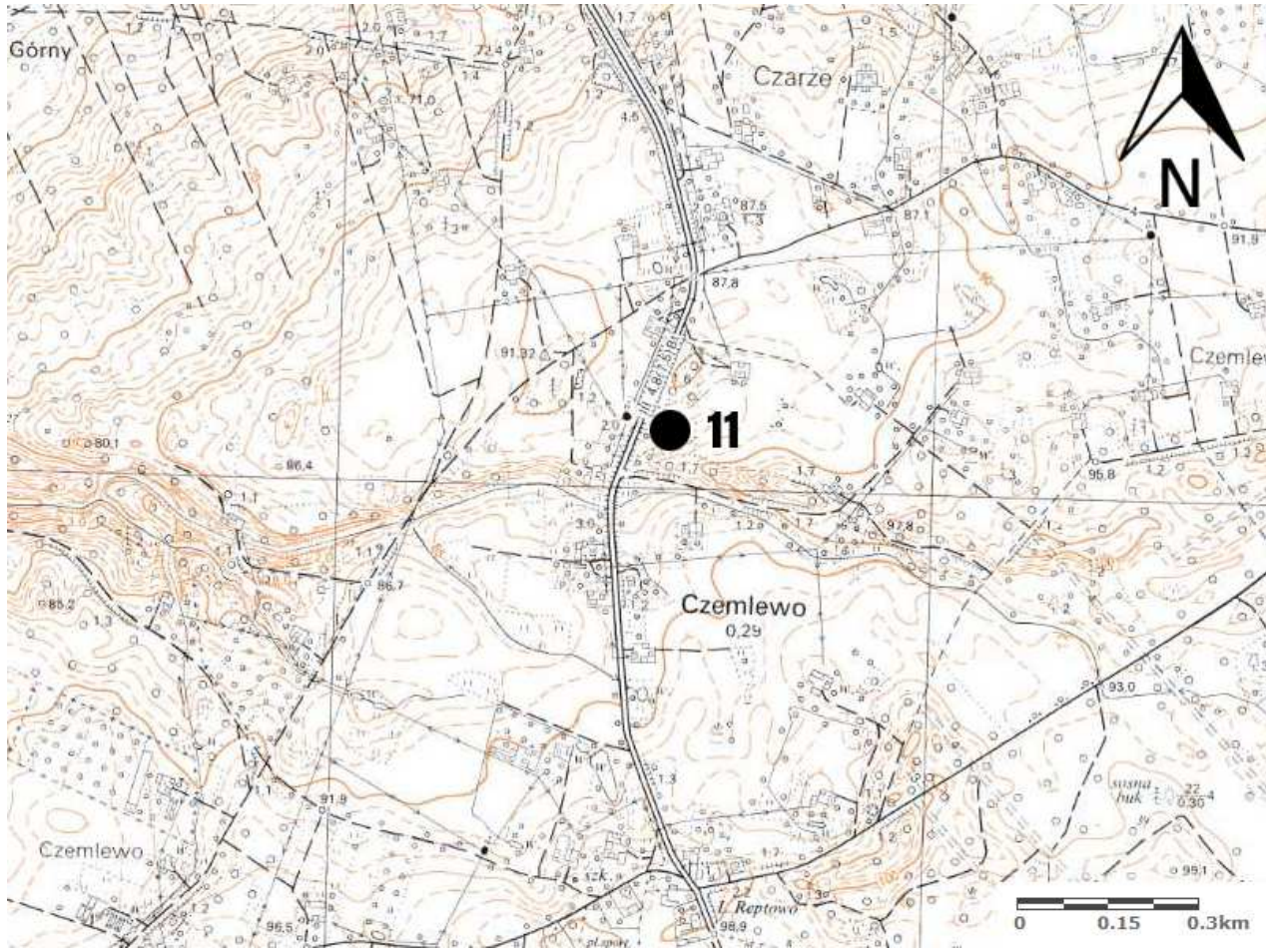
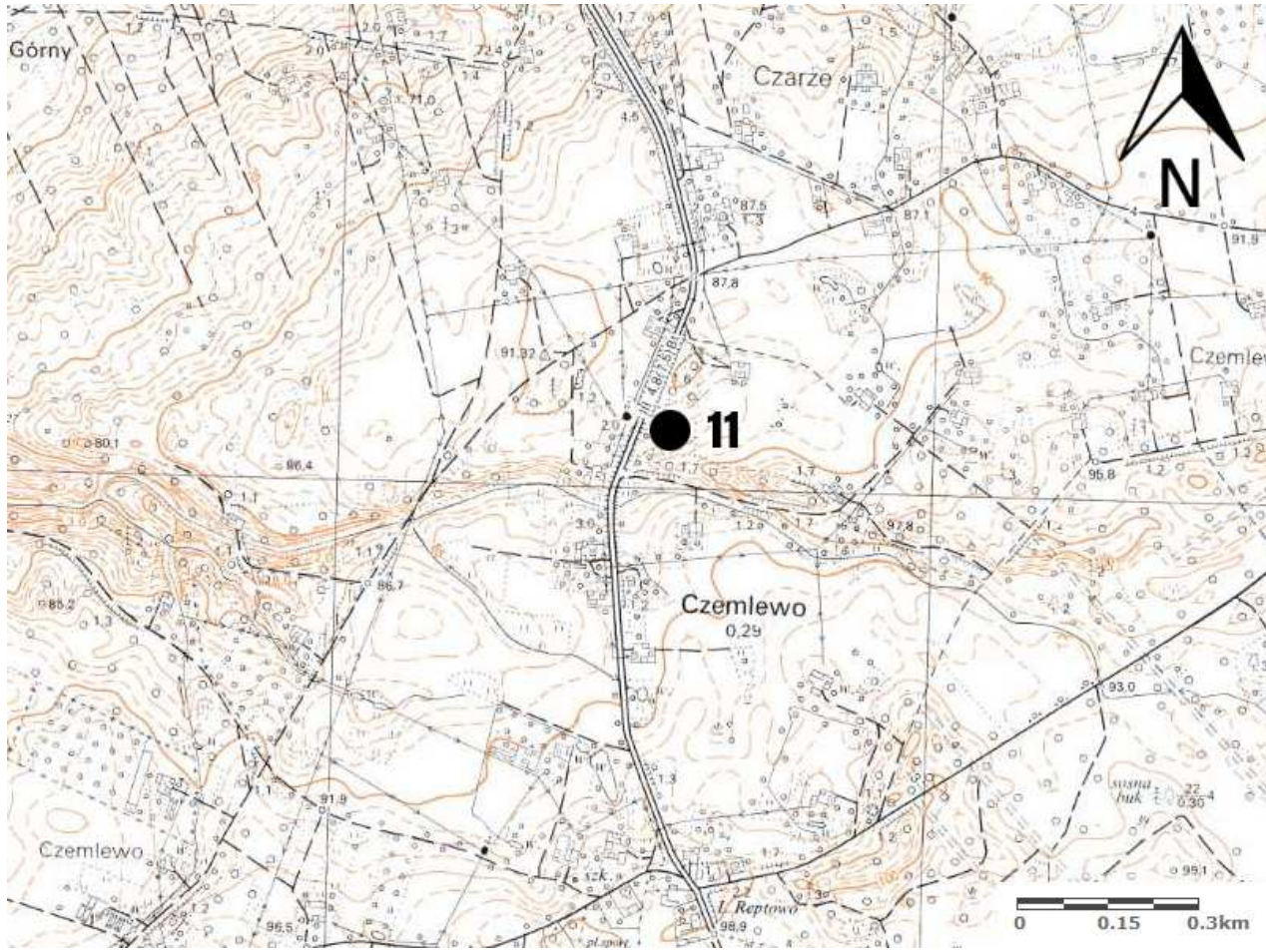

KARTA GMINNEJ EWIDENCJI ZABYTEKÓW

<p>1. Obiekt STANOWISKO ARCHEOLOGICZNE PUNKT OS.</p>	<p>2. Datowanie PSR-NOW</p>	<p>3. Miejscowość 86-070 CZEMLEWO</p>	<p>4. Lokalizacja WG MAPY</p>
		<p>5. Lokalizacja archeologiczna</p> <p>Nr obszaru AZP 36-40</p> <p>Nr stanowiska na obszarze 9</p> <p>Nr stanowiska w miejscowości 010</p>	
		<p>6. Przynależność Administracyjna</p> <p>województwo KUJAWSKO-POMORSKIE</p> <p>powiat gmina BYDGOSKI DĄBROWA CHEŁMIŃSKA</p>	
		<p>7. Formy ochrony</p>	
		<p>8. Opracowanie karty (autor, data, podpis)</p> <p>Roksana Konieczna Joanna Walkowiak</p> <p style="text-align: right;">26.11.2014</p> <div style="text-align: right;">  </div>	

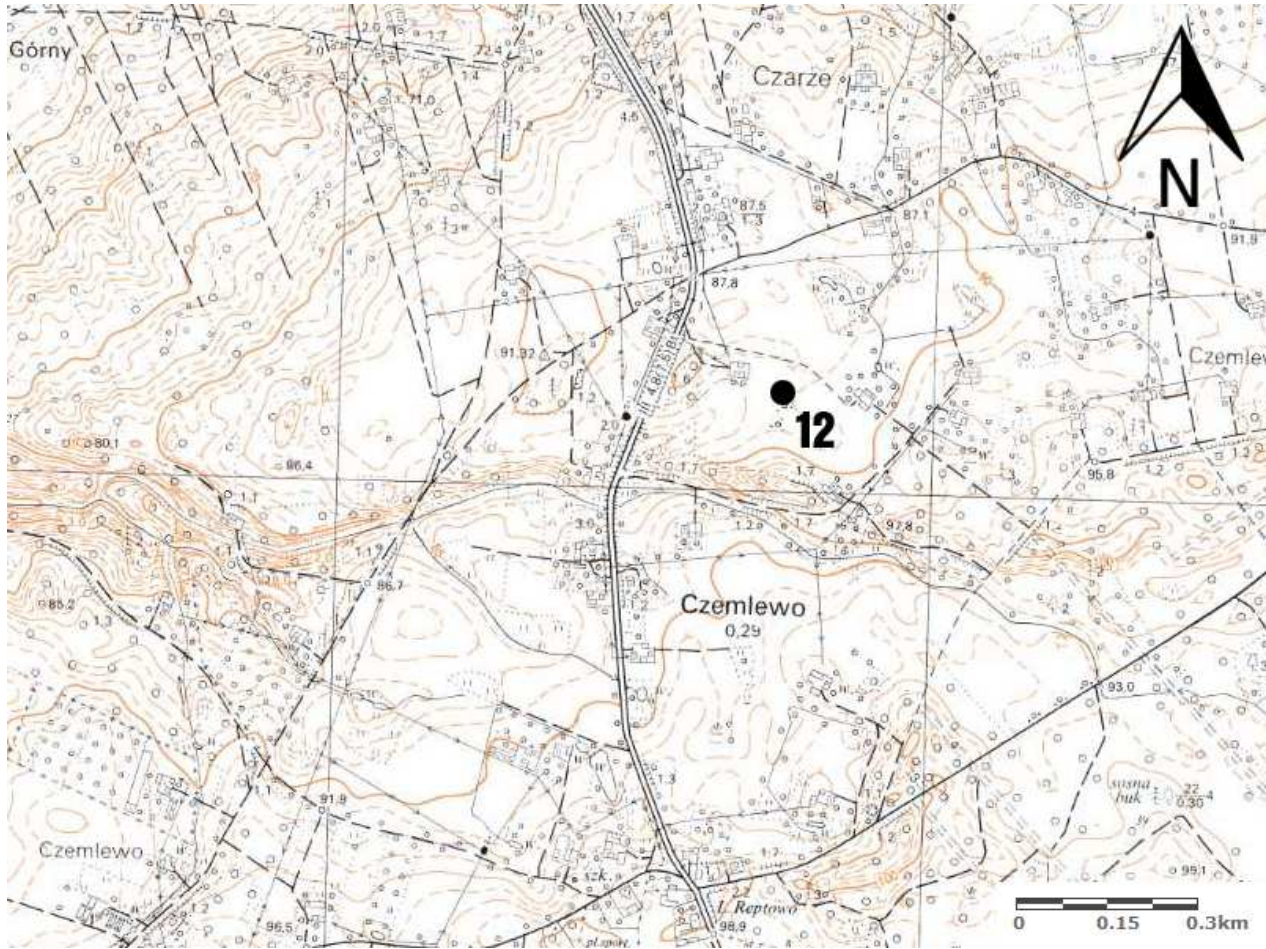
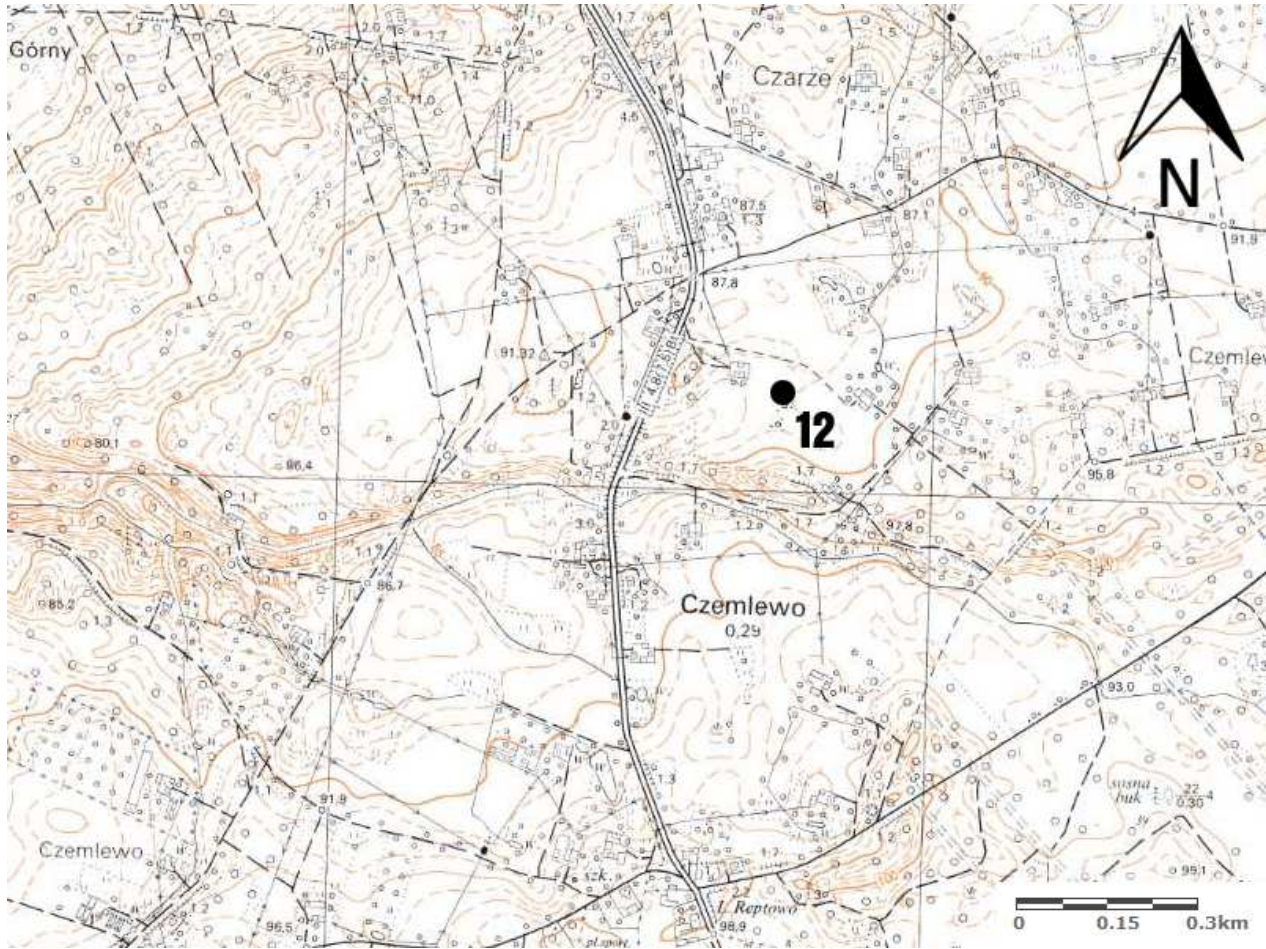

KARTA GMINNEJ EWIDENCJI ZABYTKÓW

<p>1. Obiekt STANOWISKO ARCHEOLOGICZNE PUNKT OS.</p>	<p>2. Datowanie PSR-NOW</p>	<p>3. Miejscowość 86-070 CZEMLEWO</p>	<p>4. Lokalizacja WG MAPY</p>
		<p>5. Lokalizacja archeologiczna</p> <p>Nr obszaru AZP 36-40</p> <p>Nr stanowiska na obszarze 10</p> <p>Nr stanowiska w miejscowości 011</p>	
		<p>6. Przynależność Administracyjna</p> <p>województwo KUJAWSKO-POMORSKIE</p> <p>powiat gmina BYDGOSKI DĄBROWA CHEŁMIŃSKA</p>	
		<p>7. Formy ochrony</p>	
		<p>8. Opracowanie karty (autor, data, podpis)</p> <p>Roksana Konieczna Joanna Walkowiak</p> <p style="text-align: right;">26.11.2014</p> <div style="text-align: right;">  </div>	

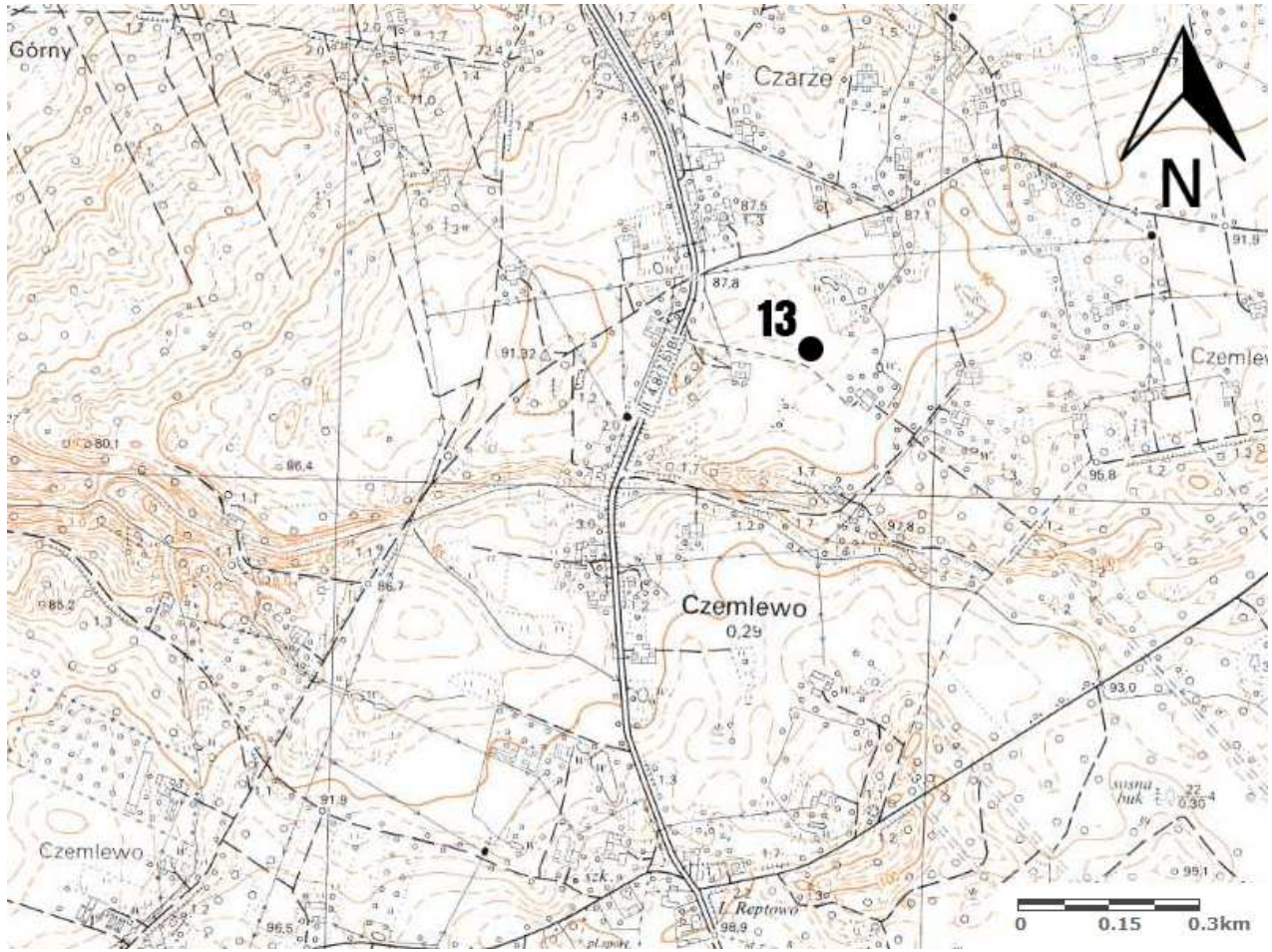

KARTA GMINNEJ EWIDENCJI ZABYTKÓW

<p>1. Obiekt STANOWISKO ARCHEOLOGICZNE ŚLAD OS.</p>	<p>2. Datowanie PSR-NOW</p>	<p>3. Miejscowość 86-070 CZEMLEWO</p>	<p>4. Lokalizacja WG MAPY</p>
		<p>5. Lokalizacja archeologiczna</p> <p>Nr obszaru AZP 36-40</p> <p>Nr stanowiska na obszarze 11</p> <p>Nr stanowiska w miejscowości 012</p>	
		<p>6. Przynależność Administracyjna</p> <p>województwo KUJAWSKO-POMORSKIE</p> <p>powiat gmina BYDGOSKI DĄBROWA CHEŁMIŃSKA</p>	
		<p>7. Formy ochrony</p>	
		<p>8. Opracowanie karty (autor, data, podpis)</p> <p>Roksana Konieczna Joanna Walkowiak</p> <p style="text-align: right;">26.11.2014</p>	
			

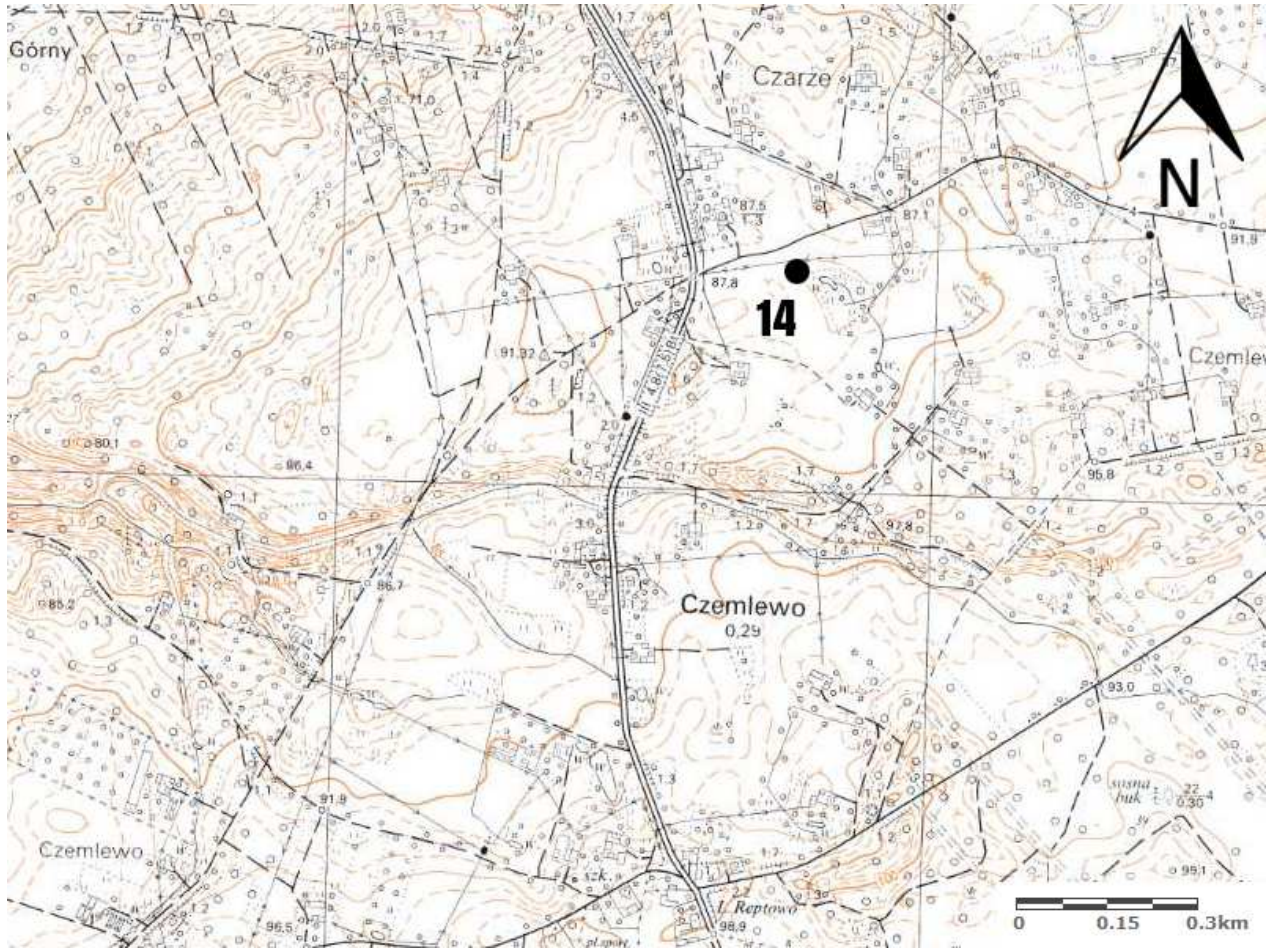

KARTA GMINNEJ EWIDENCJI ZABYTEKÓW

<p>1. Obiekt STANOWISKO ARCHEOLOGICZNE PUNKT OS.</p>	<p>2. Datowanie PSR-NOW</p>	<p>3. Miejscowość 86-070 CZEMLEWO</p>	<p>4. Lokalizacja WG MAPY</p>
		<p>5. Lokalizacja archeologiczna</p> <p>Nr obszaru AZP 36-40</p> <p>Nr stanowiska na obszarze 12</p> <p>Nr stanowiska w miejscowości 013</p>	
		<p>6. Przynależność Administracyjna</p> <p>województwo KUJAWSKO-POMORSKIE</p> <p>powiat gmina BYDGOSKI DĄBROWA CHEŁMIŃSKA</p>	
		<p>7. Formy ochrony</p>	
		<p>8. Opracowanie karty (autor, data, podpis)</p> <p>Roksana Konieczna Joanna Walkowiak</p> <p>26.11.2014</p>	
			

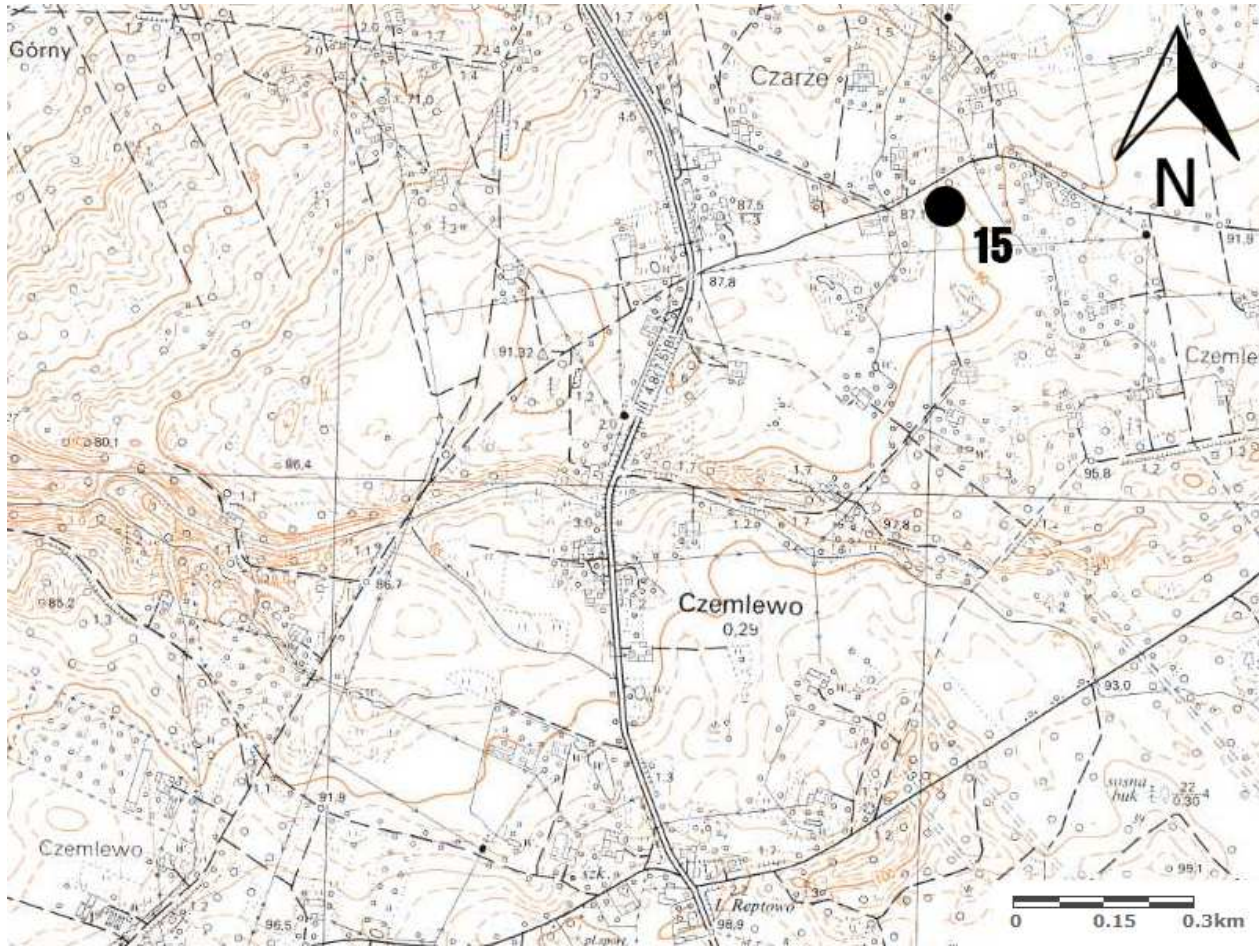

KARTA GMINNEJ EWIDENCJI ZABYTKÓW

<p>1. Obiekt STANOWISKO ARCHEOLOGICZNE PUNKT OS.</p>	<p>2. Datowanie PSR-NOW</p>	<p>3. Miejscowość 86-070 CZEMLEWO</p>	<p>4. Lokalizacja WG MAPY</p>
		<p>5. Lokalizacja archeologiczna</p> <p>Nr obszaru AZP 36-40</p> <p>Nr stanowiska na obszarze 13</p> <p>Nr stanowiska w miejscowości 014</p>	
		<p>6. Przynależność Administracyjna</p> <p>województwo KUJAWSKO-POMORSKIE</p> <p>powiat gmina BYDGOSKI DĄBROWA CHEŁMIŃSKA</p>	
		<p>7. Formy ochrony</p>	
		<p>8. Opracowanie karty (autor, data, podpis)</p> <p>Roksana Konieczna Joanna Walkowiak</p> <p style="text-align: right;">26.11.2014</p> <div style="text-align: right;">  </div>	

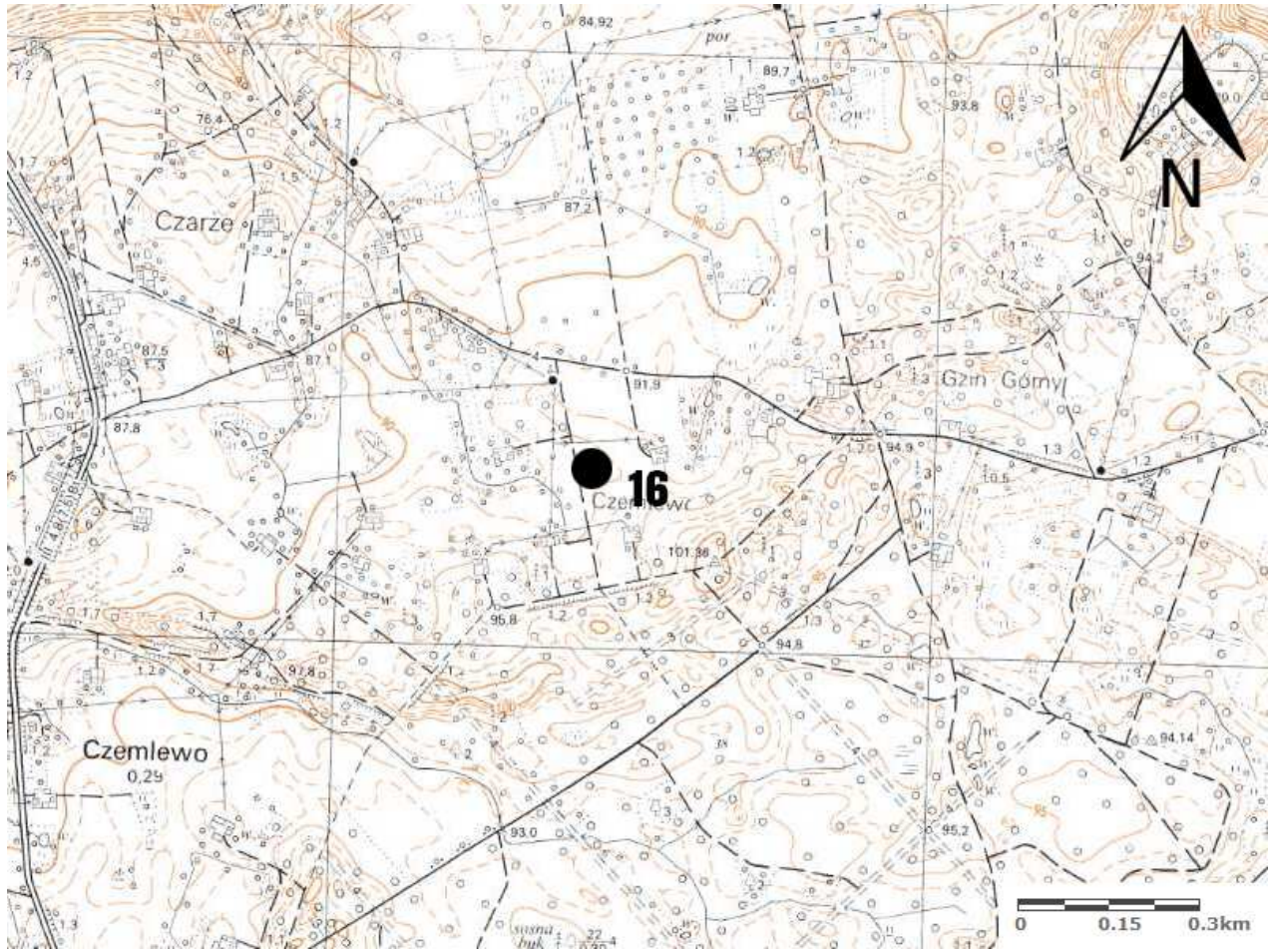
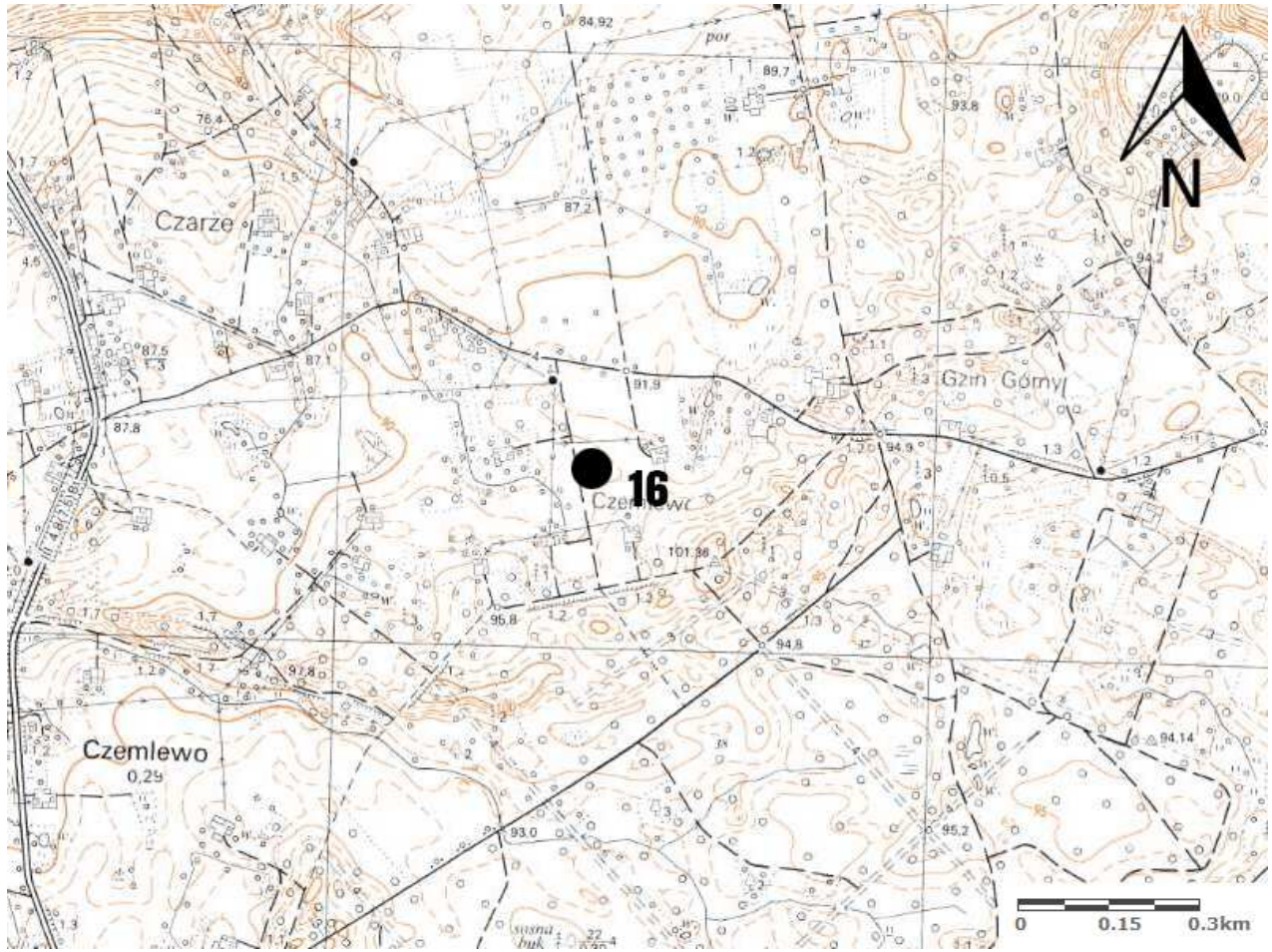

KARTA GMINNEJ EWIDENCJI ZABYTKÓW

<p>1. Obiekt STANOWISKO ARCHEOLOGICZNE PUNKT OS.</p>	<p>2. Datowanie PSR-NOW</p>	<p>3. Miejscowość 86-070 CZEMLEWO</p>	<p>4. Lokalizacja WG MAPY</p>
		<p>5. Lokalizacja archeologiczna</p> <p>Nr obszaru AZP 36-40</p> <p>Nr stanowiska na obszarze 14</p> <p>Nr stanowiska w miejscowości 015</p>	
		<p>6. Przynależność Administracyjna</p> <p>województwo KUJAWSKO-POMORSKIE</p> <p>powiat gmina BYDGOSKI DĄBROWA CHEŁMIŃSKA</p>	
		<p>7. Formy ochrony</p>	
		<p>8. Opracowanie karty (autor, data, podpis)</p> <p>Roksana Konieczna Joanna Walkowiak</p> <p style="text-align: right;">26.11.2014</p> <div style="text-align: right;">  </div>	

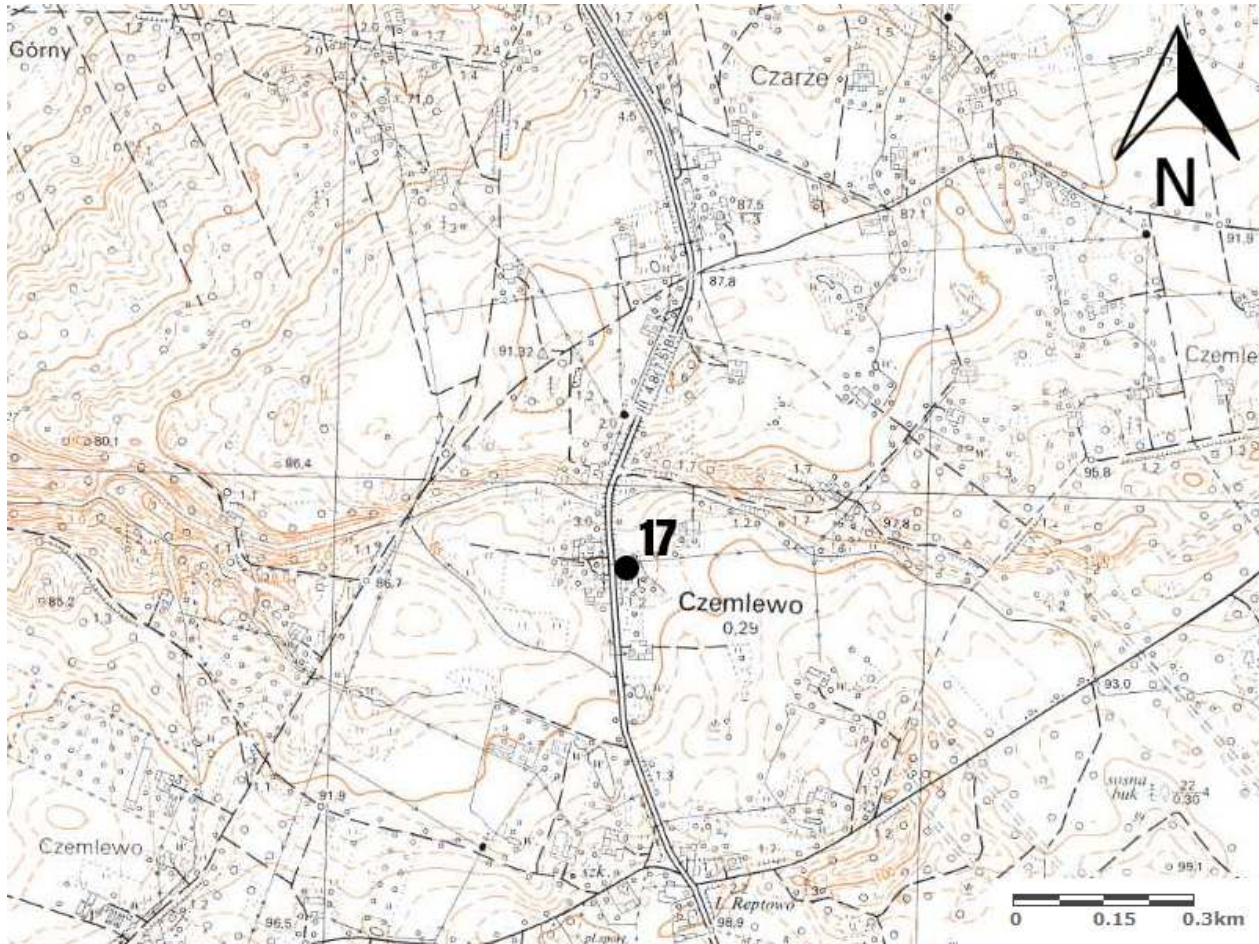

KARTA GMINNEJ EWIDENCJI ZABYTKÓW

<p>1. Obiekt STANOWISKO ARCHEOLOGICZNE ŚLAD OS., PUNKT OS.</p>	<p>2. Datowanie KPL, NOW</p>	<p>3. Miejscowość 86-070 CZEMLEWO</p>	<p>4. Lokalizacja WG MAPY</p>
		<p>5. Lokalizacja archeologiczna</p> <p>Nr obszaru AZP 36-40</p> <p>Nr stanowiska na obszarze 15</p> <p>Nr stanowiska w miejscowości 016</p>	
		<p>6. Przynależność Administracyjna</p> <p>województwo KUJAWSKO-POMORSKIE</p> <p>powiat gmina BYDGOSKI DĄBROWA CHEŁMIŃSKA</p>	
		<p>7. Formy ochrony</p>	
		<p>8. Opracowanie karty (autor, data, podpis)</p> <p>Roksana Konieczna Joanna Walkowiak</p> <p style="text-align: right;">26.11.2014</p> <div style="text-align: right;">  </div>	

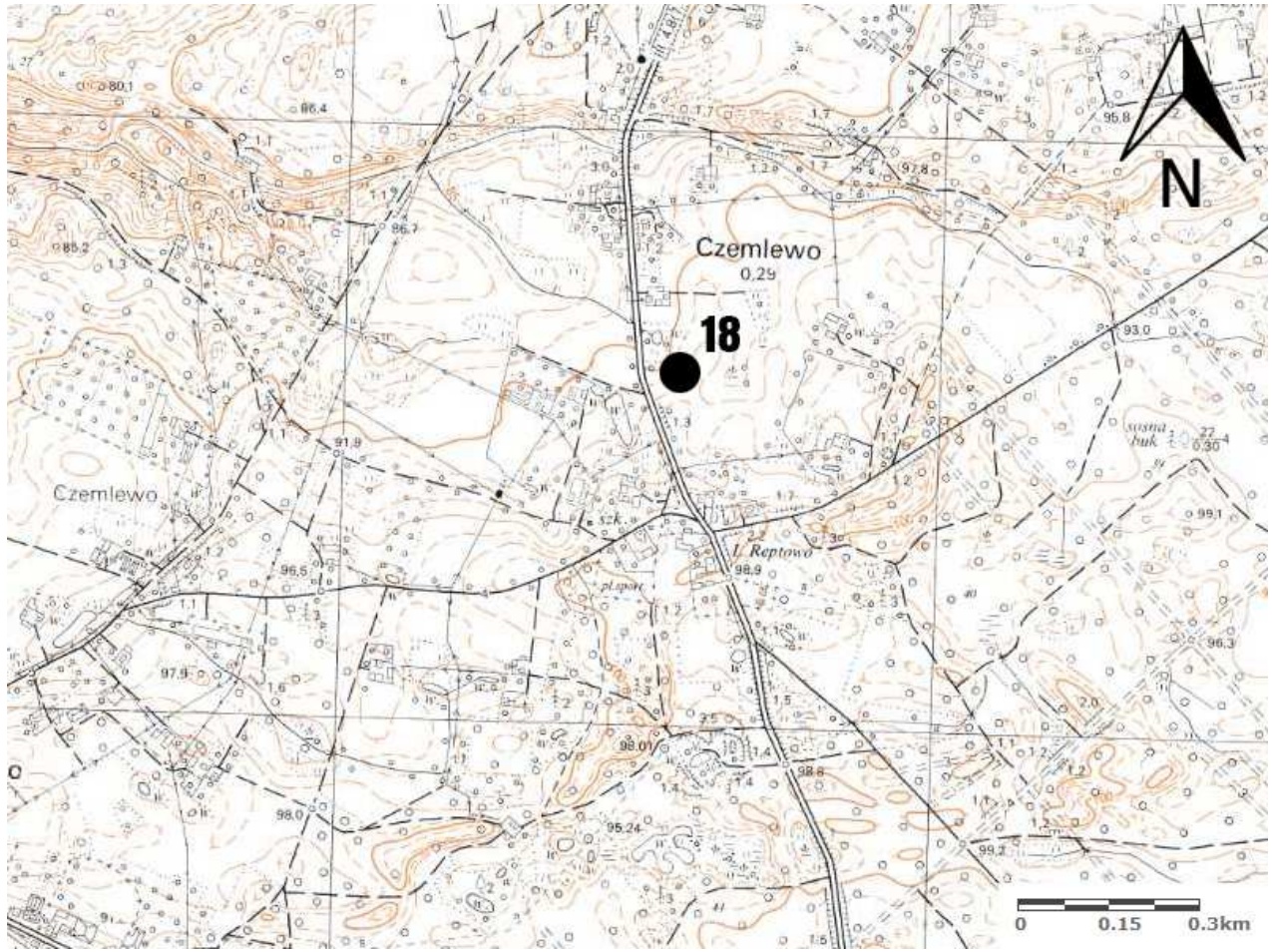

KARTA GMINNEJ EWIDENCJI ZABYTKÓW

<p>1. Obiekt STANOWISKO ARCHEOLOGICZNE PUNKT OS.</p>	<p>2. Datowanie PSR</p>	<p>3. Miejscowość 86-070 CZEMLEWO</p>	<p>4. Lokalizacja WG MAPY</p>
		<p>5. Lokalizacja archeologiczna</p> <p>Nr obszaru AZP 36-40</p> <p>Nr stanowiska na obszarze 16</p> <p>Nr stanowiska w miejscowości 017</p>	
		<p>6. Przynależność Administracyjna</p> <p>województwo KUJAWSKO-POMORSKIE</p> <p>powiat gmina BYDGOSKI DĄBROWA CHEŁMIŃSKA</p>	
		<p>7. Formy ochrony</p>	
		<p>8. Opracowanie karty (autor, data, podpis)</p> <p>Roksana Konieczna Joanna Walkowiak</p> <p style="text-align: right;">26.11.2014</p> <div style="text-align: right;">  </div>	

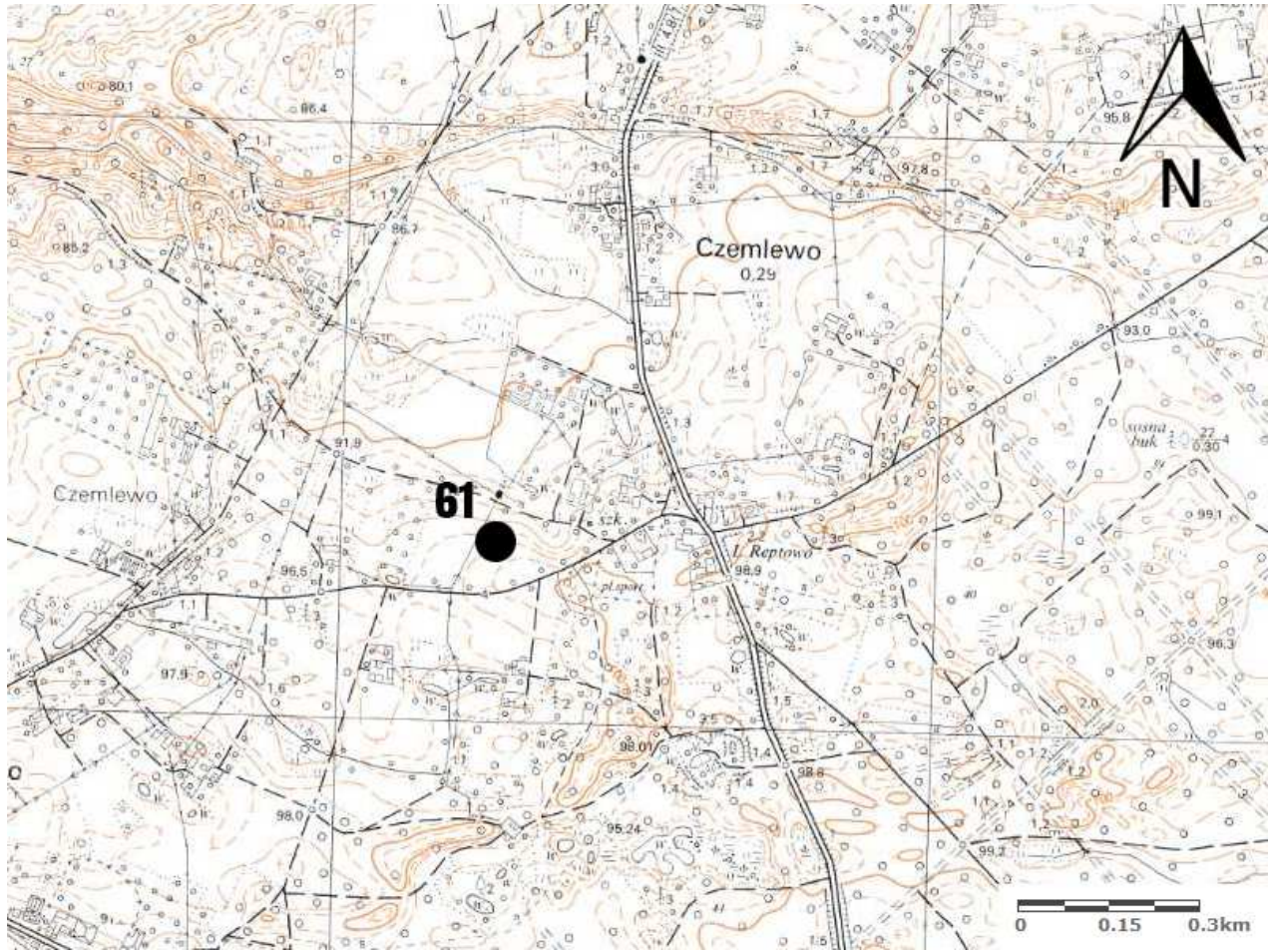

KARTA GMINNEJ EWIDENCJI ZABYTKÓW

<p>1. Obiekt STANOWISKO ARCHEOLOGICZNE PUNKT OS.</p>	<p>2. Datowanie PSR , NOW</p>	<p>3. Miejscowość 86-070 CZEMLEWO</p>	<p>4. Lokalizacja WG MAPY</p>
		<p>5. Lokalizacja archeologiczna</p> <p>Nr obszaru AZP 36-40</p> <p>Nr stanowiska na obszarze 17</p> <p>Nr stanowiska w miejscowości 018</p>	
		<p>6. Przynależność Administracyjna</p> <p>województwo KUJAWSKO-POMORSKIE</p> <p>powiat gmina BYDGOSKI DĄBROWA CHEŁMIŃSKA</p>	
		<p>7. Formy ochrony</p>	
		<p>8. Opracowanie karty (autor, data, podpis)</p> <p>Roksana Konieczna Joanna Walkowiak</p> <p style="text-align: right;">26.11.2014</p> <div style="text-align: right;">  </div>	

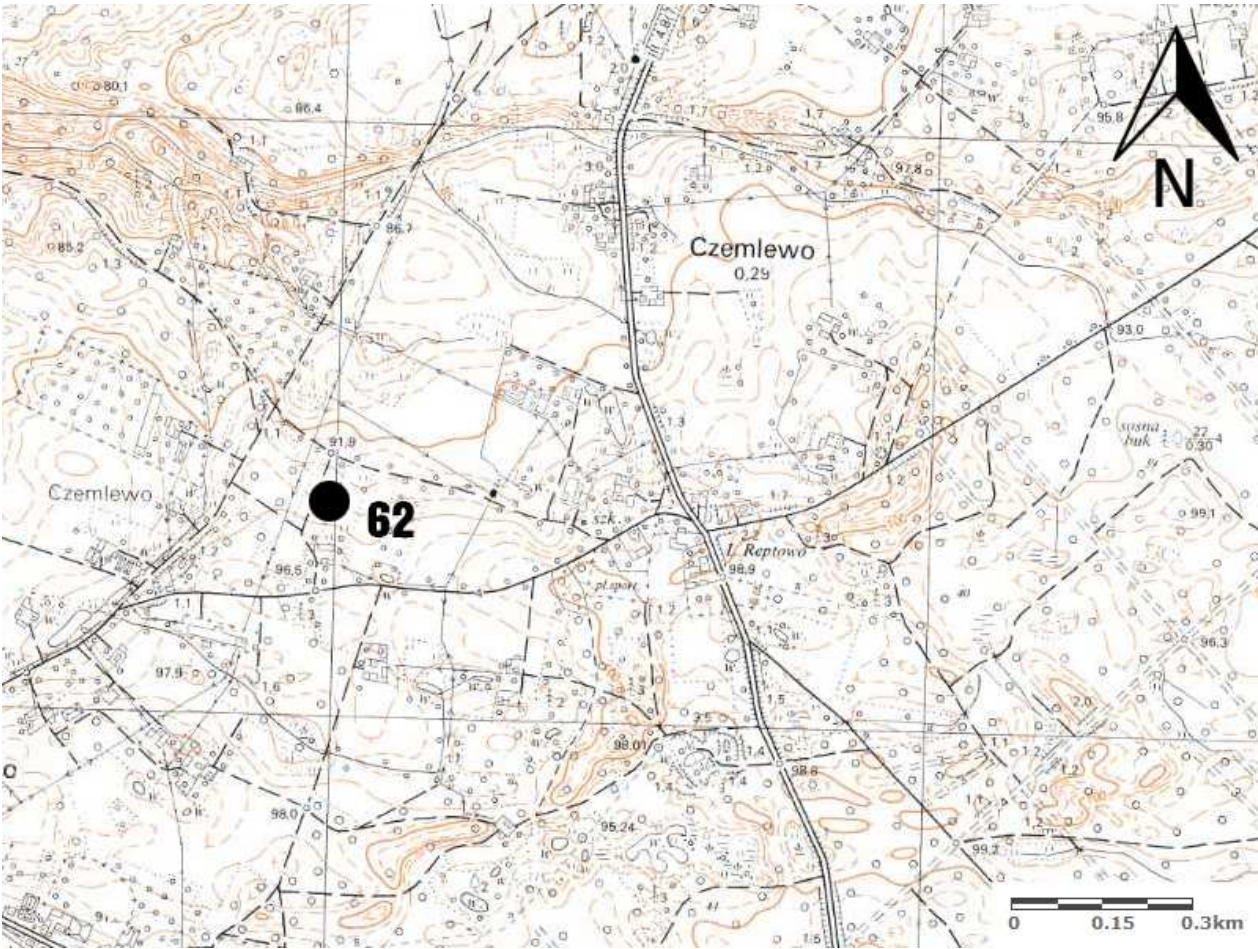

KARTA GMINNEJ EWIDENCJI ZABYTKÓW

<p>1. Obiekt STANOWISKO ARCHEOLOGICZNE PUNKT OS.</p>	<p>2. Datowanie PSR</p>	<p>3. Miejscowość 86-070 CZEMLEWO</p>	<p>4. Lokalizacja WG MAPY</p>
		<p>5. Lokalizacja archeologiczna</p> <p>Nr obszaru AZP 36-40</p> <p>Nr stanowiska na obszarze 18</p> <p>Nr stanowiska w miejscowości 019</p>	
		<p>6. Przynależność Administracyjna</p> <p>województwo KUJAWSKO-POMORSKIE</p> <p>powiat gmina BYDGOSKI DĄBROWA CHEŁMIŃSKA</p>	
		<p>7. Formy ochrony</p>	
		<p>8. Opracowanie karty (autor, data, podpis)</p> <p>Roksana Konieczna Joanna Walkowiak</p> <p style="text-align: right;">26.11.2014</p> <div style="text-align: right;">  </div>	

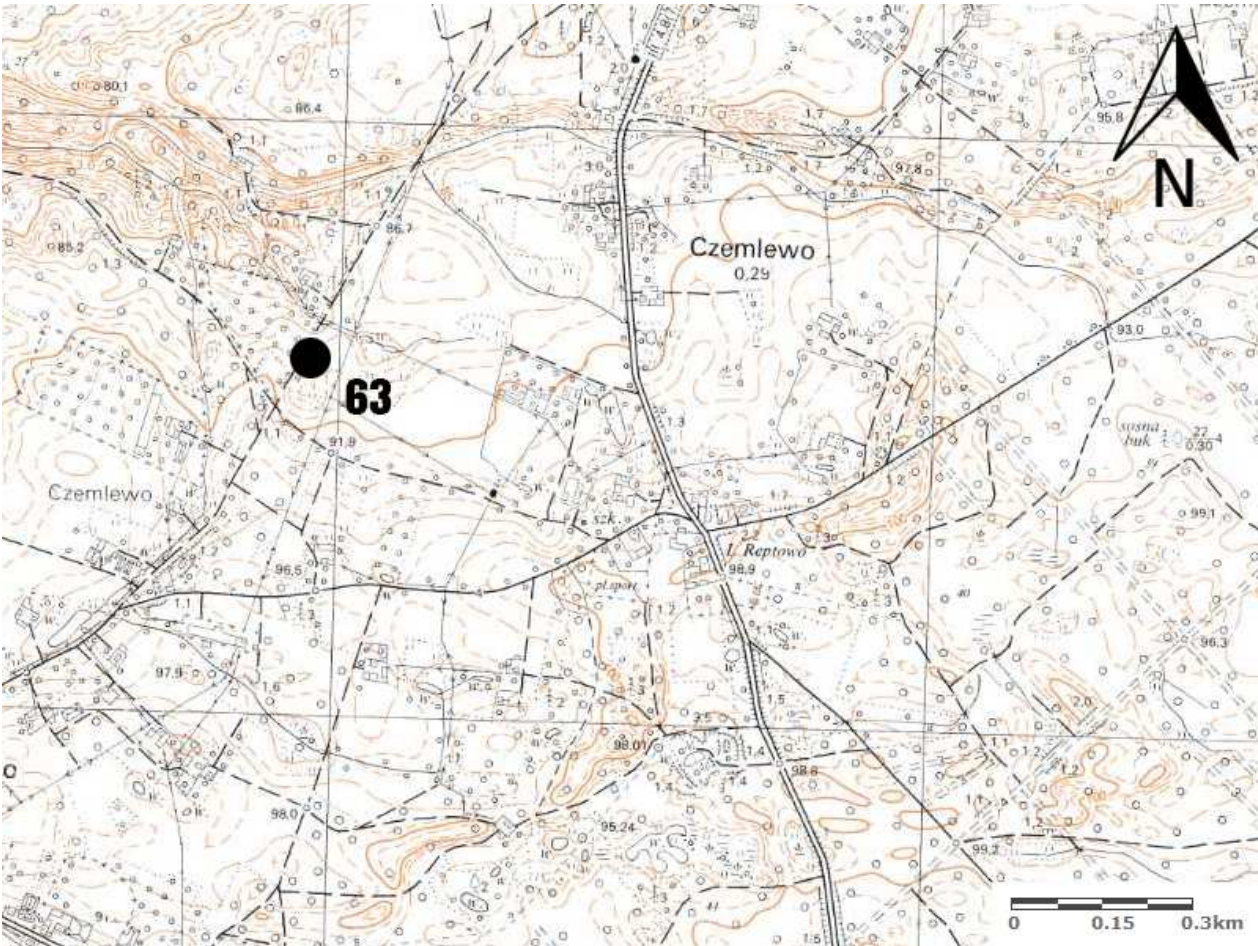

KARTA GMINNEJ EWIDENCJI ZABYTKÓW

<p>1. Obiekt STANOWISKO ARCHEOLOGICZNE PUNKT OS.</p>	<p>2. Datowanie NOW</p>	<p>3. Miejscowość 86-070 CZEMLEWO</p>	<p>4. Lokalizacja WG MAPY</p>
		<p>5. Lokalizacja archeologiczna</p> <p>Nr obszaru AZP 36-40</p> <p>Nr stanowiska na obszarze 61</p> <p>Nr stanowiska w miejscowości 020</p>	
		<p>6. Przynależność Administracyjna</p> <p>województwo KUJAWSKO-POMORSKIE</p> <p>powiat gmina BYDGOSKI DĄBROWA CHEŁMIŃSKA</p>	
		<p>7. Formy ochrony</p>	
		<p>8. Opracowanie karty (autor, data, podpis)</p> <p>Roksana Konieczna Joanna Walkowiak</p> <p style="text-align: right;">26.11.2014</p> <div style="text-align: right;">  </div>	

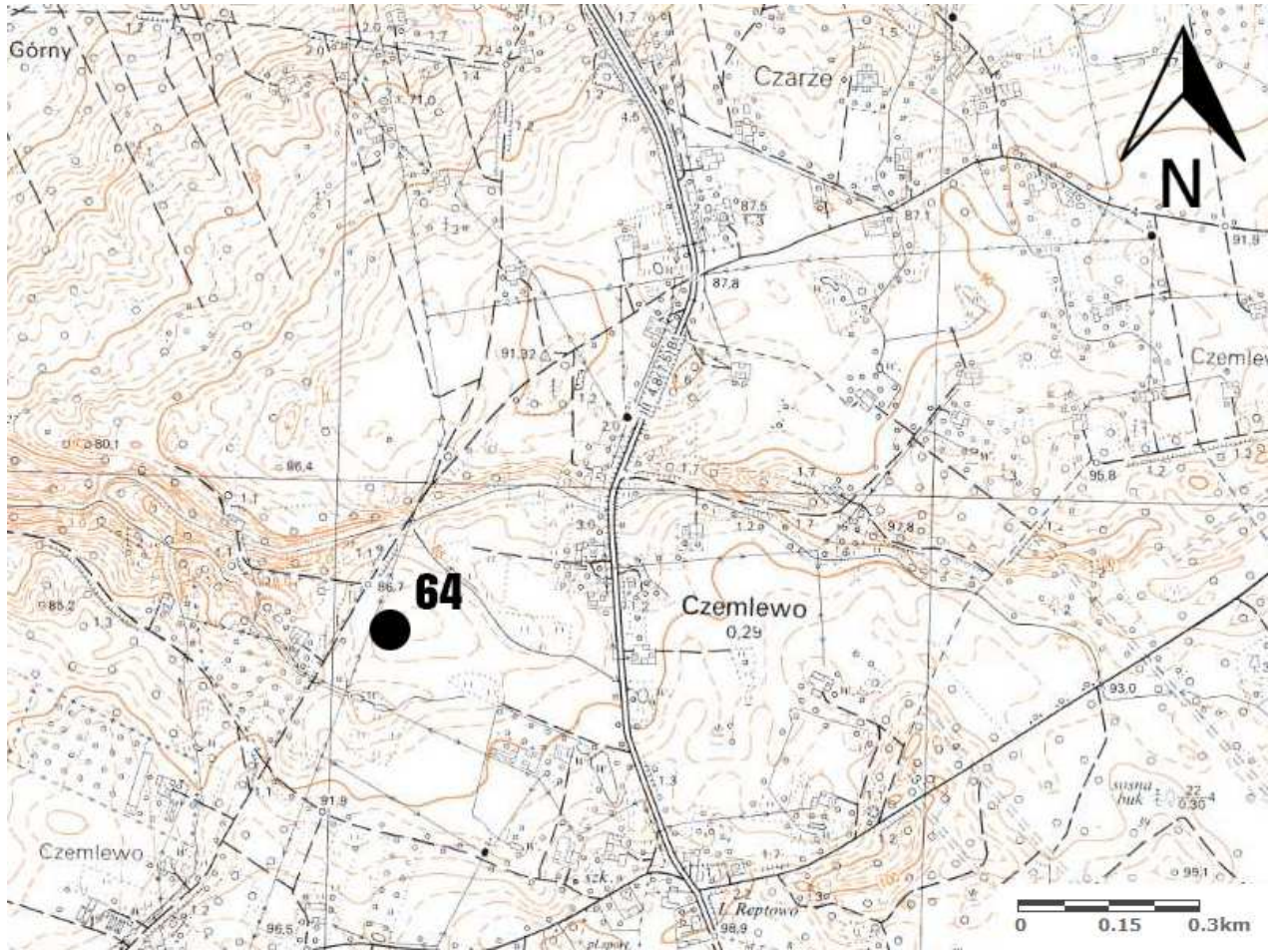
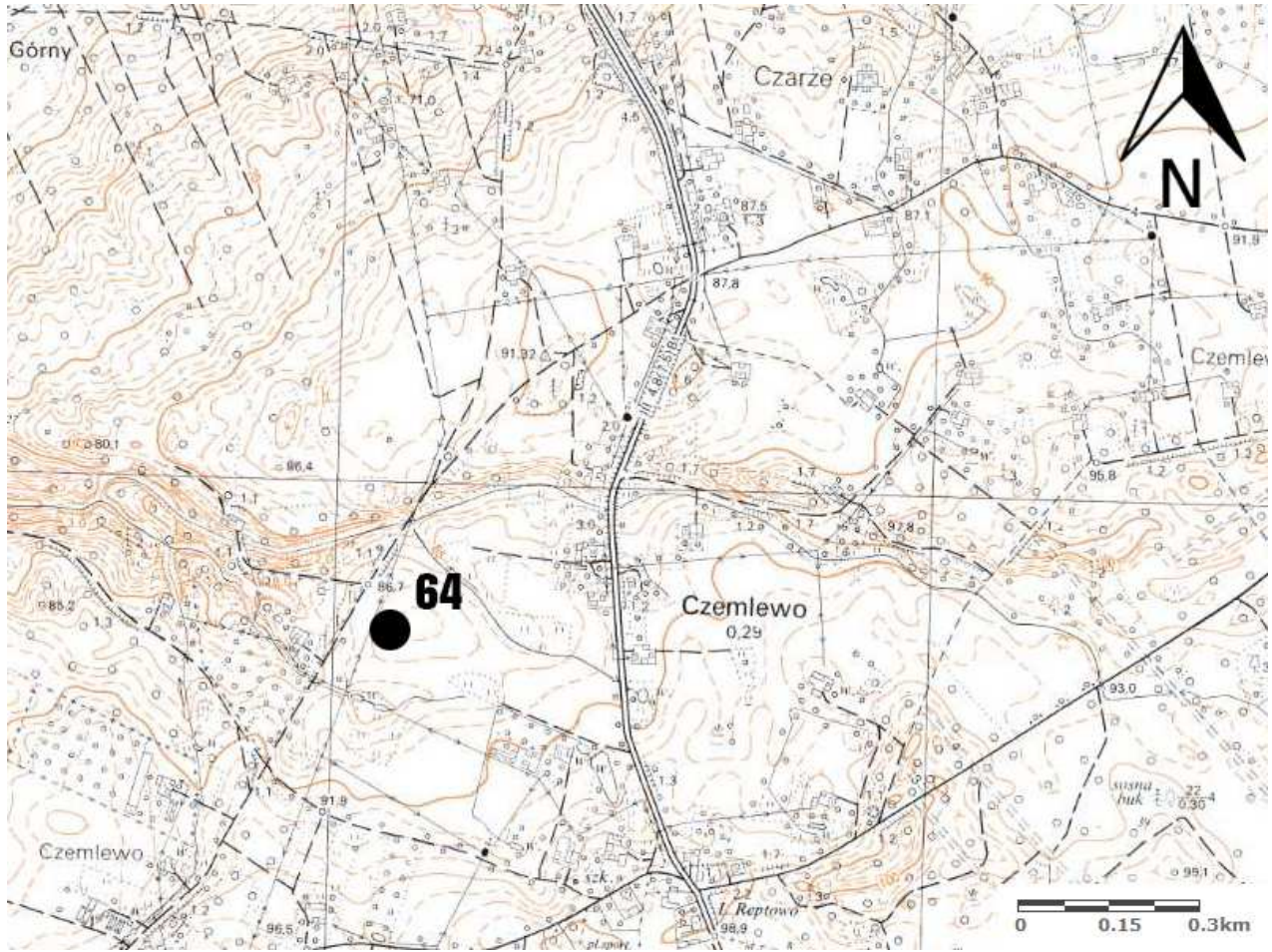

KARTA GMINNEJ EWIDENCJI ZABYTKÓW

<p>1. Obiekt STANOWISKO ARCHEOLOGICZNE PUNKT OS.</p>	<p>2. Datowanie NOW</p>	<p>3. Miejscowość 86-070 CZEMLEWO</p>	<p>4. Lokalizacja WG MAPY</p>
		<p>5. Lokalizacja archeologiczna</p> <p>Nr obszaru AZP 36-40</p> <p>Nr stanowiska na obszarze 62</p> <p>Nr stanowiska w miejscowości 021</p>	
		<p>6. Przynależność Administracyjna</p> <p>województwo KUJAWSKO-POMORSKIE</p> <p>powiat gmina BYDGOSKI DĄBROWA CHEŁMIŃSKA</p>	
		<p>7. Formy ochrony</p>	
		<p>8. Opracowanie karty (autor, data, podpis)</p> <p>Roksana Konieczna Joanna Walkowiak</p> <p style="text-align: right;">26.11.2014</p> <div style="text-align: right;">  </div>	

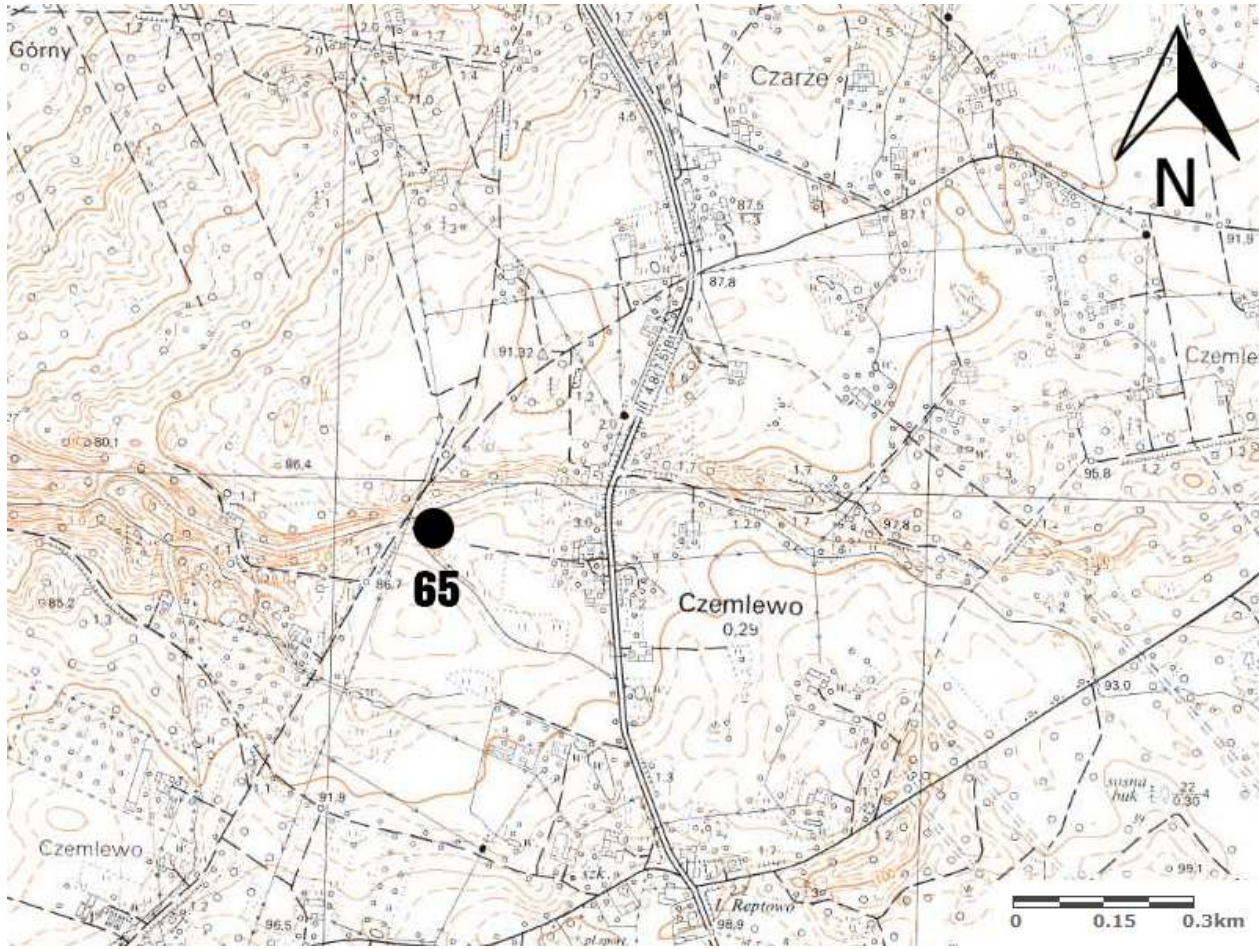

KARTA GMINNEJ EWIDENCJI ZABYTEKÓW

<p>1. Obiekt STANOWISKO ARCHEOLOGICZNE PUNKT OS.</p>	<p>2. Datowanie NOW</p>	<p>3. Miejscowość 86-070 CZEMLEWO</p>	<p>4. Lokalizacja WG MAPY</p>
		<p>5. Lokalizacja archeologiczna</p> <p>Nr obszaru AZP 36-40</p> <p>Nr stanowiska na obszarze 63</p> <p>Nr stanowiska w miejscowości 022</p>	
		<p>6. Przynależność Administracyjna</p> <p>województwo KUJAWSKO-POMORSKIE</p> <p>powiat gmina BYDGOSKI DĄBROWA CHEŁMIŃSKA</p>	
		<p>7. Formy ochrony</p>	
		<p>8. Opracowanie karty (autor, data, podpis)</p> <p>Roksana Konieczna Joanna Walkowiak</p> <p style="text-align: right;">26.11.2014</p> <div style="text-align: right;">  </div>	

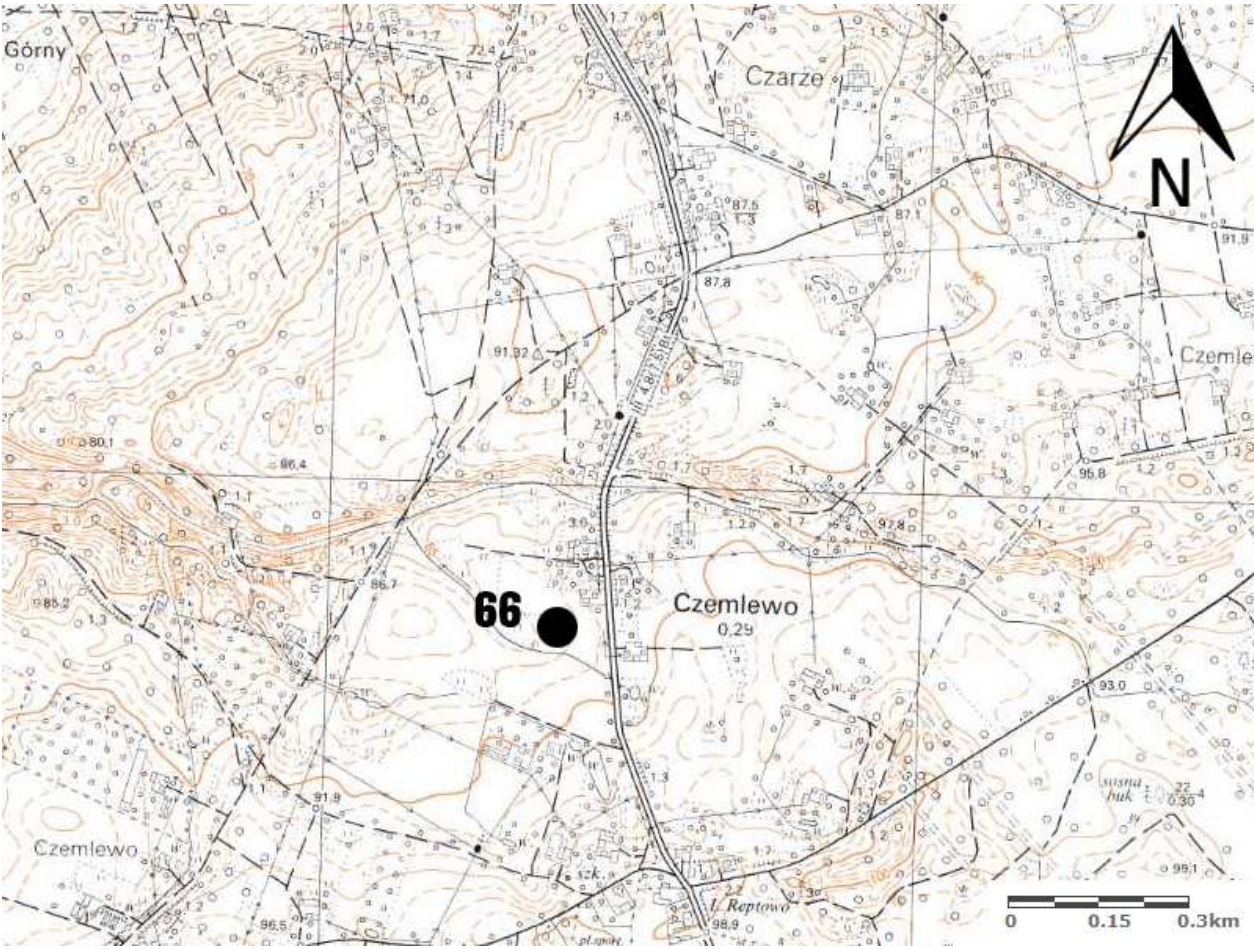

KARTA GMINNEJ EWIDENCJI ZABYTKÓW

<p>1. Obiekt STANOWISKO ARCHEOLOGICZNE PUNKT OS.</p>	<p>2. Datowanie PSR-NOW</p>	<p>3. Miejscowość 86-070 CZEMLEWO</p>	<p>4. Lokalizacja WG MAPY</p>
		<p>5. Lokalizacja archeologiczna</p> <p>Nr obszaru AZP 36-40</p> <p>Nr stanowiska na obszarze 64</p> <p>Nr stanowiska w miejscowości 023</p>	
		<p>6. Przynależność Administracyjna</p> <p>województwo KUJAWSKO-POMORSKIE</p> <p>powiat gmina BYDGOSKI DĄBROWA CHEŁMIŃSKA</p>	
		<p>7. Formy ochrony</p>	
		<p>8. Opracowanie karty (autor, data, podpis)</p> <p>Roksana Konieczna Joanna Walkowiak</p> <p style="text-align: right;">26.11.2014</p>	
			

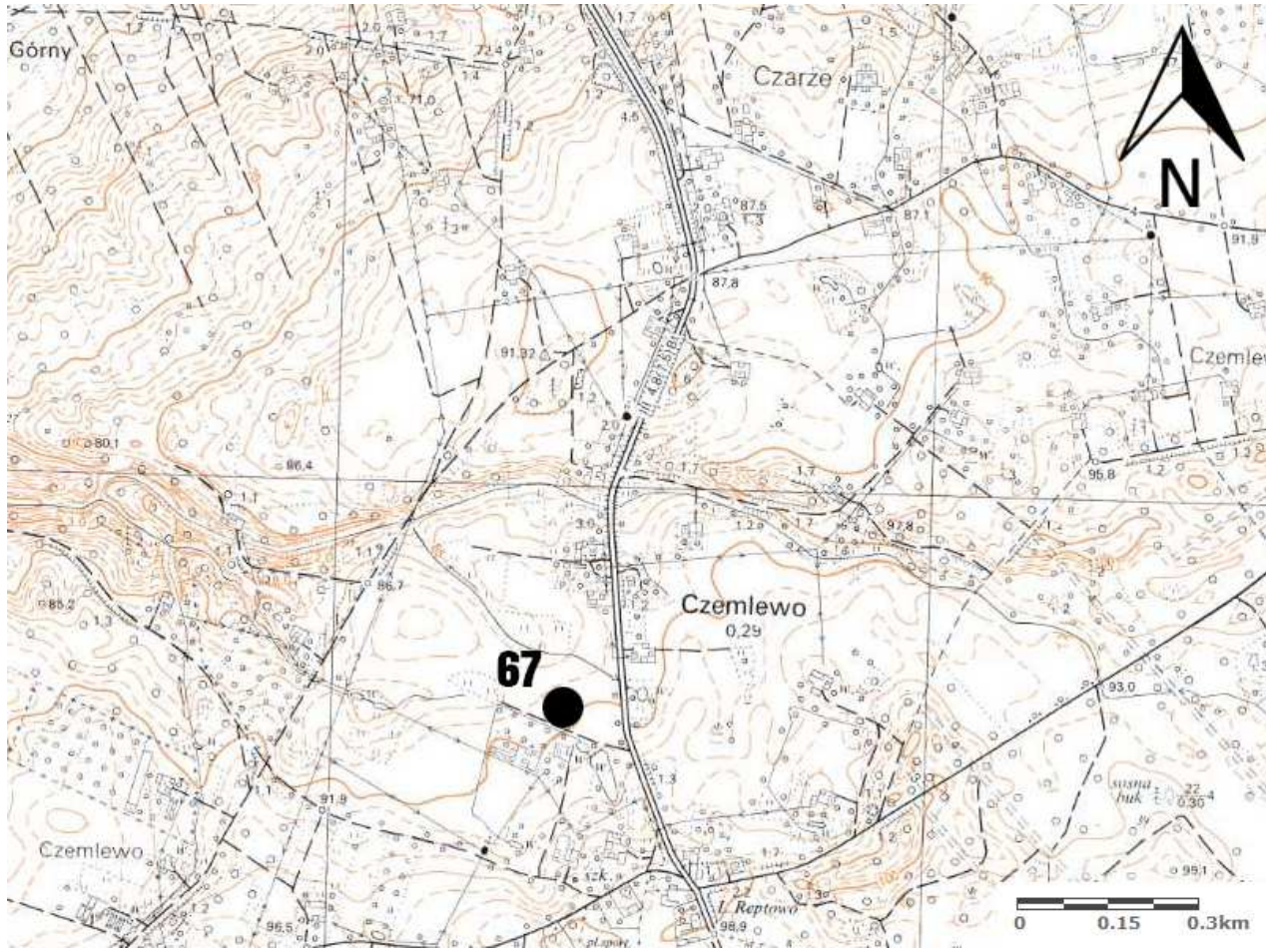

KARTA GMINNEJ EWIDENCJI ZABYTEKÓW

<p>1. Obiekt STANOWISKO ARCHEOLOGICZNE PUNKT OS.</p>	<p>2. Datowanie PSR-NOW</p>	<p>3. Miejscowość 86-070 CZEMLEWO</p>	<p>4. Lokalizacja WG MAPY</p>
		<p>5. Lokalizacja archeologiczna</p> <p>Nr obszaru AZP 36-40</p> <p>Nr stanowiska na obszarze 65</p> <p>Nr stanowiska w miejscowości 024</p>	
		<p>6. Przynależność Administracyjna</p> <p>województwo KUJAWSKO-POMORSKIE</p> <p>powiat gmina BYDGOSKI DĄBROWA CHEŁMIŃSKA</p>	
		<p>7. Formy ochrony</p>	
		<p>8. Opracowanie karty (autor, data, podpis)</p> <p>Roksana Konieczna Joanna Walkowiak</p> <p style="text-align: right;">26.11.2014</p> <div style="text-align: right;">  </div>	

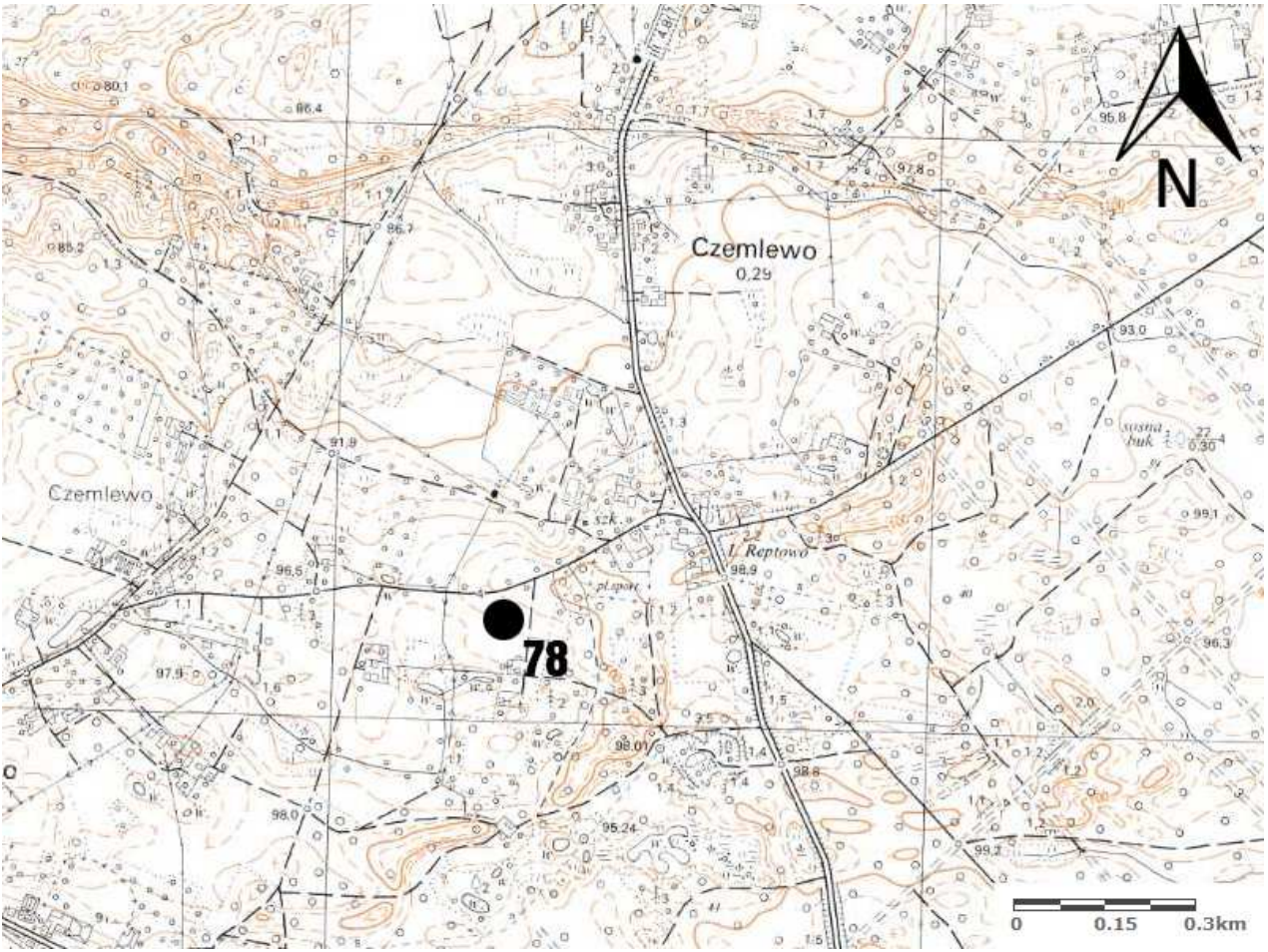

KARTA GMINNEJ EWIDENCJI ZABYTEKÓW

<p>1. Obiekt STANOWISKO ARCHEOLOGICZNE PUNKT OS.</p>	<p>2. Datowanie PSR-NOW</p>	<p>3. Miejscowość 86-070 CZEMLEWO</p>	<p>4. Lokalizacja WG MAPY</p>
		<p>5. Lokalizacja archeologiczna</p> <p>Nr obszaru AZP 36-40</p> <p>Nr stanowiska na obszarze 66</p> <p>Nr stanowiska w miejscowości 025</p>	
		<p>6. Przynależność Administracyjna</p> <p>województwo KUJAWSKO-POMORSKIE</p> <p>powiat gmina BYDGOSKI DĄBROWA CHEŁMIŃSKA</p>	
		<p>7. Formy ochrony</p>	
		<p>8. Opracowanie karty (autor, data, podpis)</p> <p>Roksana Konieczna Joanna Walkowiak</p> <p style="text-align: right;">26.11.2014</p> <div style="text-align: right;">  </div>	

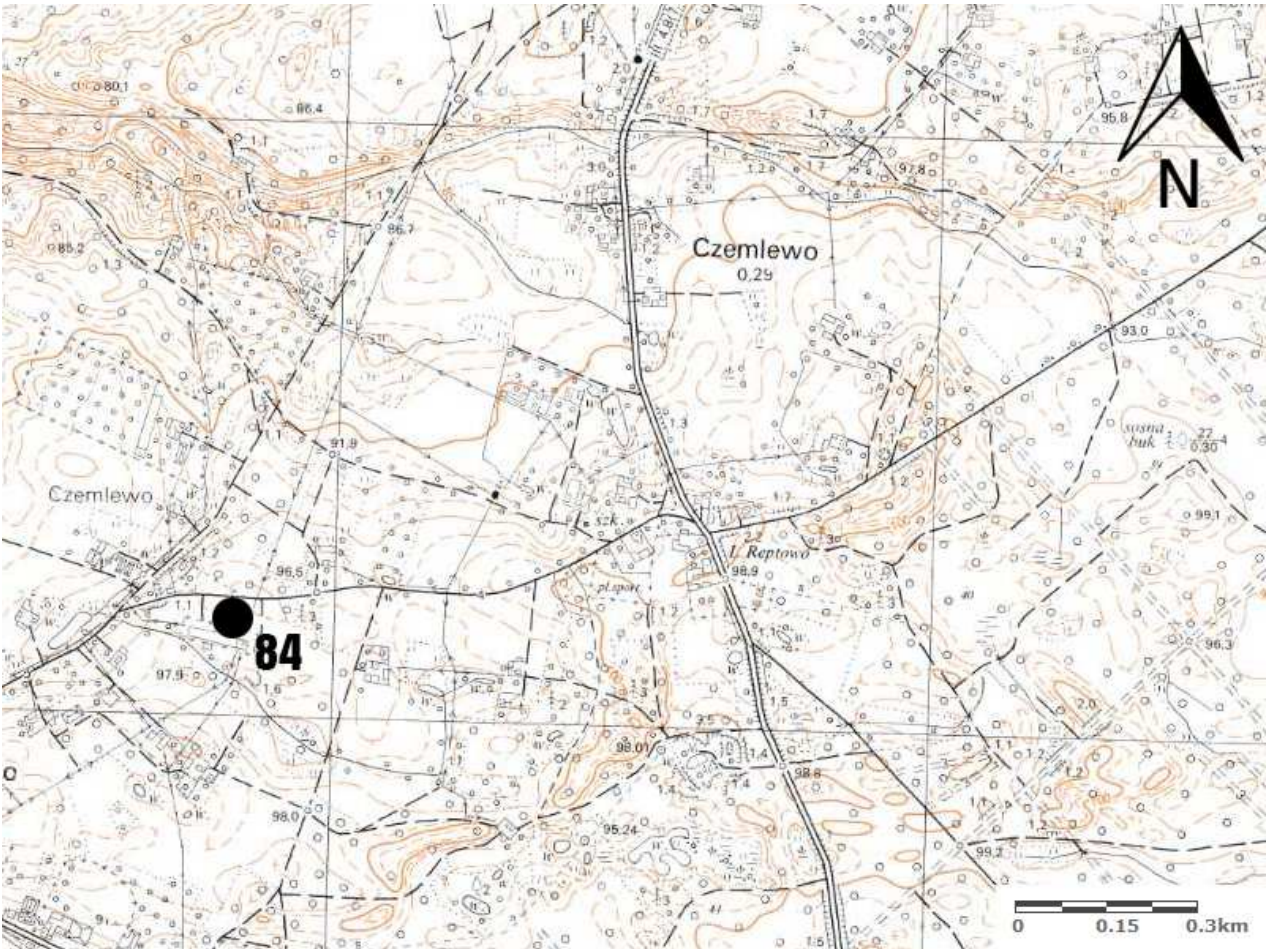

KARTA GMINNEJ EWIDENCJI ZABYTKÓW

<p>1. Obiekt STANOWISKO ARCHEOLOGICZNE PUNKT OS.</p>	<p>2. Datowanie PSR-NOW</p>	<p>3. Miejscowość 86-070 CZEMLEWO</p>	<p>4. Lokalizacja WG MAPY</p>
		<p>5. Lokalizacja archeologiczna</p> <p>Nr obszaru AZP 36-40</p> <p>Nr stanowiska na obszarze 67</p> <p>Nr stanowiska w miejscowości 026</p>	
		<p>6. Przynależność Administracyjna</p> <p>województwo KUJAWSKO-POMORSKIE</p> <p>powiat gmina BYDGOSKI DĄBROWA CHEŁMIŃSKA</p>	
		<p>7. Formy ochrony</p>	
		<p>8. Opracowanie karty (autor, data, podpis)</p> <p>Roksana Konieczna Joanna Walkowiak</p> <p style="text-align: right;">26.11.2014</p> <div style="text-align: right;">  </div>	


KARTA GMINNEJ EWIDENCJI ZABYTKÓW

<p>1. Obiekt STANOWISKO ARCHEOLOGICZNE PUNKT OS.</p>	<p>2. Datowanie PSR</p>	<p>3. Miejscowość 86-070 CZEMLEWO</p>	<p>4. Lokalizacja WG MAPY</p>
		<p>5. Lokalizacja archeologiczna</p> <p>Nr obszaru AZP 36-40</p> <p>Nr stanowiska na obszarze 78</p> <p>Nr stanowiska w miejscowości 027</p>	
		<p>6. Przynależność Administracyjna</p> <p>województwo KUJAWSKO-POMORSKIE</p> <p>powiat gmina BYDGOSKI DĄBROWA CHEŁMIŃSKA</p>	
		<p>7. Formy ochrony</p>	
		<p>8. Opracowanie karty (autor, data, podpis)</p> <p>Roksana Konieczna Joanna Walkowiak</p> <p style="text-align: right;">26.11.2014</p> <div style="text-align: right;">  </div>	

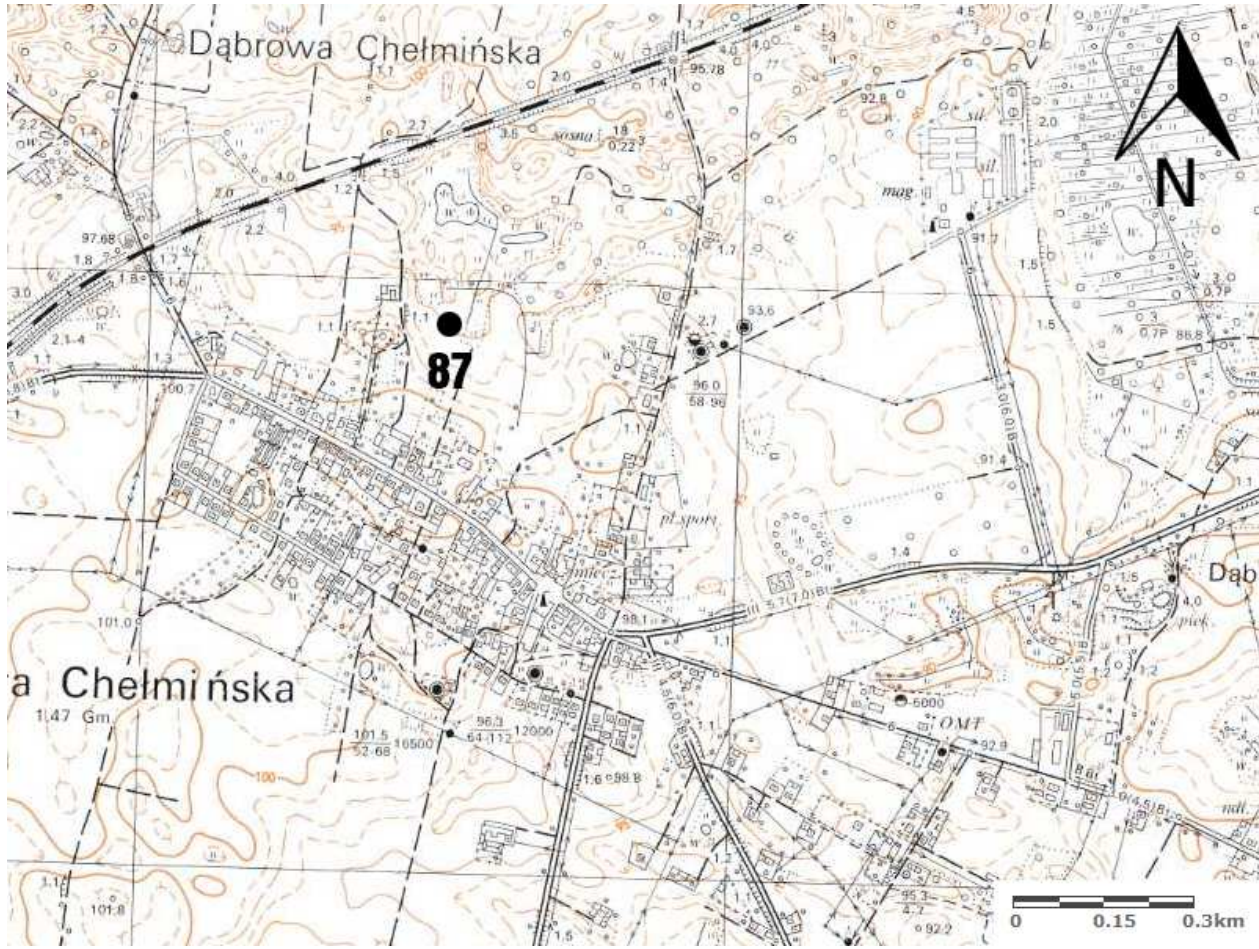

KARTA GMINNEJ EWIDENCJI ZABYTKÓW

<p>1. Obiekt STANOWISKO ARCHEOLOGICZNE PUNKT OS.</p>	<p>2. Datowanie PSR</p>	<p>3. Miejscowość 86-070 CZEMLEWO</p>	<p>4. Lokalizacja WG MAPY</p>
		<p>5. Lokalizacja archeologiczna</p> <p>Nr obszaru AZP 36-40</p> <p>Nr stanowiska na obszarze 84</p> <p>Nr stanowiska w miejscowości 028</p>	
		<p>6. Przynależność Administracyjna</p> <p>województwo KUJAWSKO-POMORSKIE</p> <p>powiat gmina BYDGOSKI DĄBROWA CHEŁMIŃSKA</p>	
		<p>7. Formy ochrony</p>	
		<p>8. Opracowanie karty (autor, data, podpis)</p> <p>Roksana Konieczna Joanna Walkowiak</p> <p style="text-align: right;">26.11.2014</p> <div style="text-align: right;">  </div>	

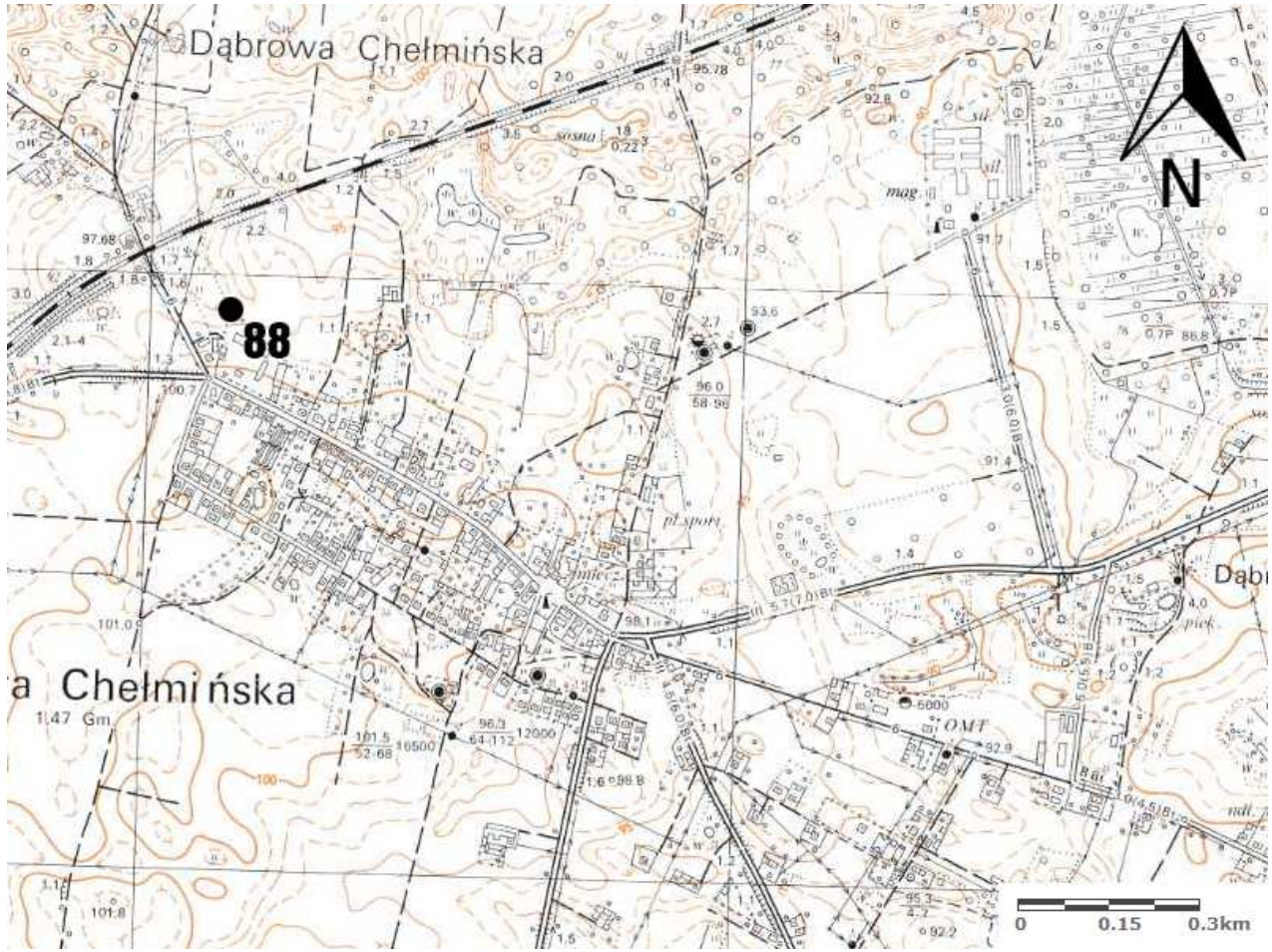

KARTA GMINNEJ EWIDENCJI ZABYTEKÓW

<p>1. Obiekt STANOWISKO ARCHEOLOGICZNE PUNKT OS.</p>	<p>2. Datowanie PSR</p>	<p>3. Miejscowość 86-070 DĄBROWA CHEŁMIŃSKA</p>	<p>4. Lokalizacja WG MAPY</p>
		<p>5. Lokalizacja archeologiczna</p> <p>Nr obszaru AZP 36-40</p> <p>Nr stanowiska na obszarze 86</p> <p>Nr stanowiska w miejscowości 002</p>	
		<p>6. Przynależność Administracyjna</p> <p>województwo KUJAWSKO-POMORSKIE</p> <p>powiat gmina BYDGOSKI DĄBROWA CHEŁMIŃSKA</p>	
		<p>7. Formy ochrony</p>	
		<p>8. Opracowanie karty (autor, data, podpis)</p> <p>Roksana Konieczna Joanna Walkowiak</p> <p style="text-align: right;">26.11.2014</p>	

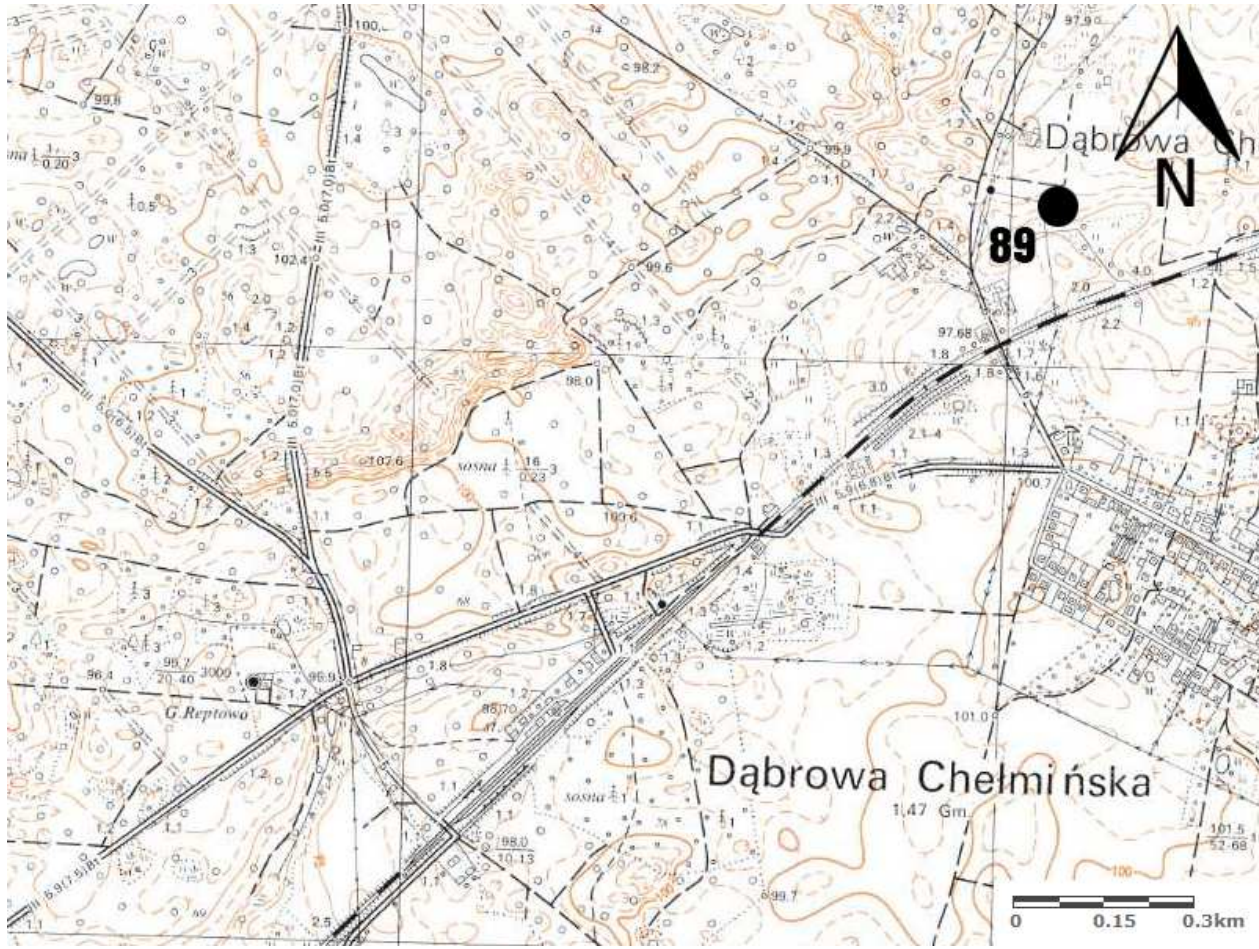

KARTA GMINNEJ EWIDENCJI ZABYTEKÓW

<p>1. Obiekt STANOWISKO ARCHEOLOGICZNE PUNKT OS.</p>	<p>2. Datowanie PSR</p>	<p>3. Miejscowość 86-070 DĄBROWA CHEŁMIŃSKA</p>	<p>4. Lokalizacja WG MAPY</p>
		<p>5. Lokalizacja archeologiczna</p> <p>Nr obszaru AZP 36-40</p> <p>Nr stanowiska na obszarze 87</p> <p>Nr stanowiska w miejscowości 003</p>	
		<p>6. Przynależność Administracyjna</p> <p>województwo KUJAWSKO-POMORSKIE</p> <p>powiat gmina BYDGOSKI DĄBROWA CHEŁMIŃSKA</p>	
		<p>7. Formy ochrony</p>	
		<p>8. Opracowanie karty (autor, data, podpis)</p> <p>Roksana Konieczna Joanna Walkowiak</p> <p style="text-align: right;">26.11.2014</p> <div style="text-align: right;">  </div>	

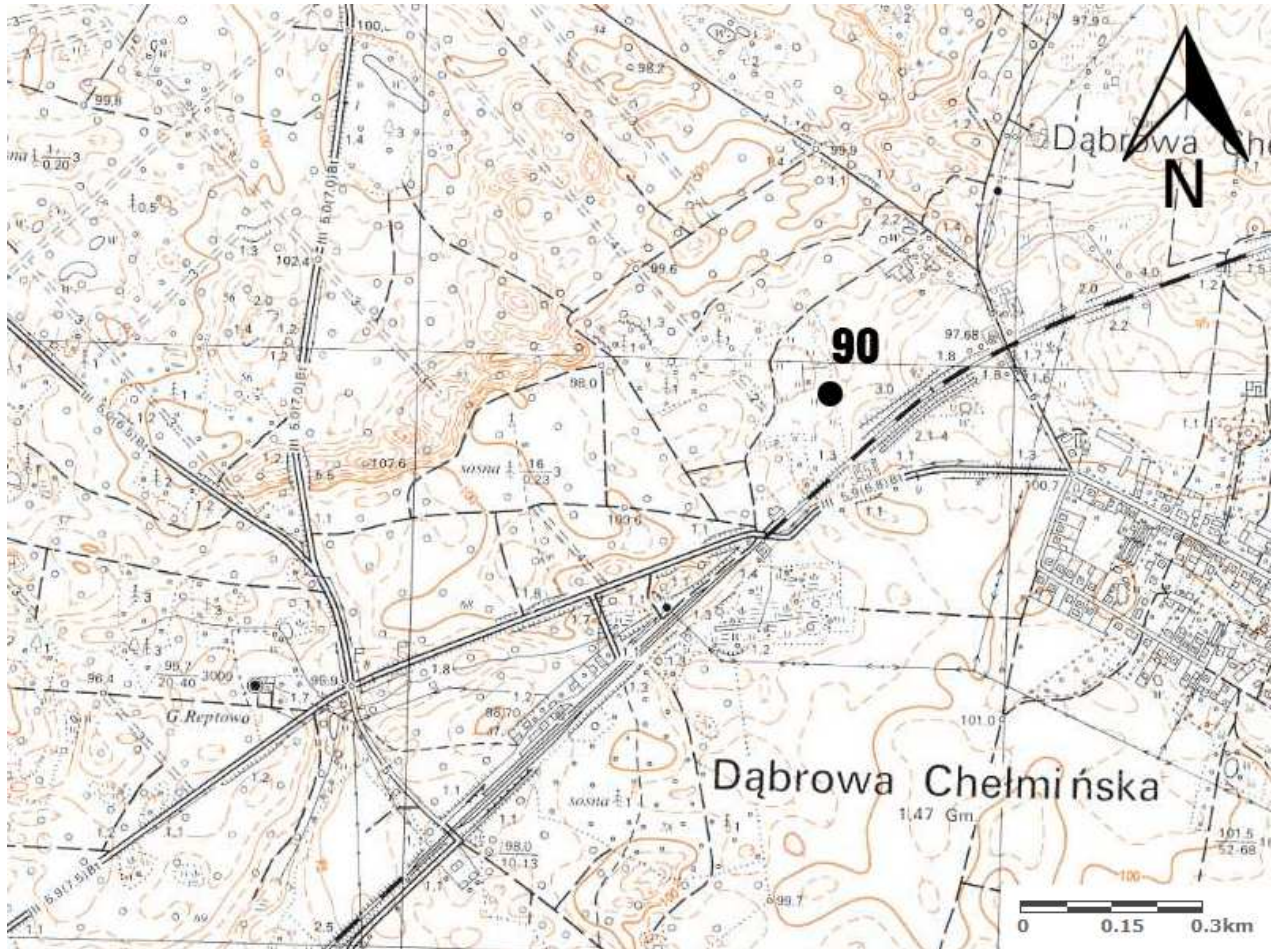

KARTA GMINNEJ EWIDENCJI ZABYTKÓW

<p>1. Obiekt STANOWISKO ARCHEOLOGICZNE ŚLAD OS.</p>	<p>2. Datowanie PSR</p>	<p>3. Miejscowość 86-070 DĄBROWA CHEŁMIŃSKA</p>	<p>4. Lokalizacja WG MAPY</p>
		<p>5. Lokalizacja archeologiczna</p> <p>Nr obszaru AZP 36-40</p> <p>Nr stanowiska na obszarze 88</p> <p>Nr stanowiska w miejscowości 004</p>	
		<p>6. Przynależność Administracyjna</p> <p>województwo KUJAWSKO-POMORSKIE</p> <p>powiat gmina BYDGOSKI DĄBROWA CHEŁMIŃSKA</p>	
		<p>7. Formy ochrony</p>	
		<p>8. Opracowanie karty (autor, data, podpis)</p> <p>Roksana Konieczna Joanna Walkowiak</p> <p style="text-align: right;">26.11.2014</p> <div style="text-align: right;">  </div>	

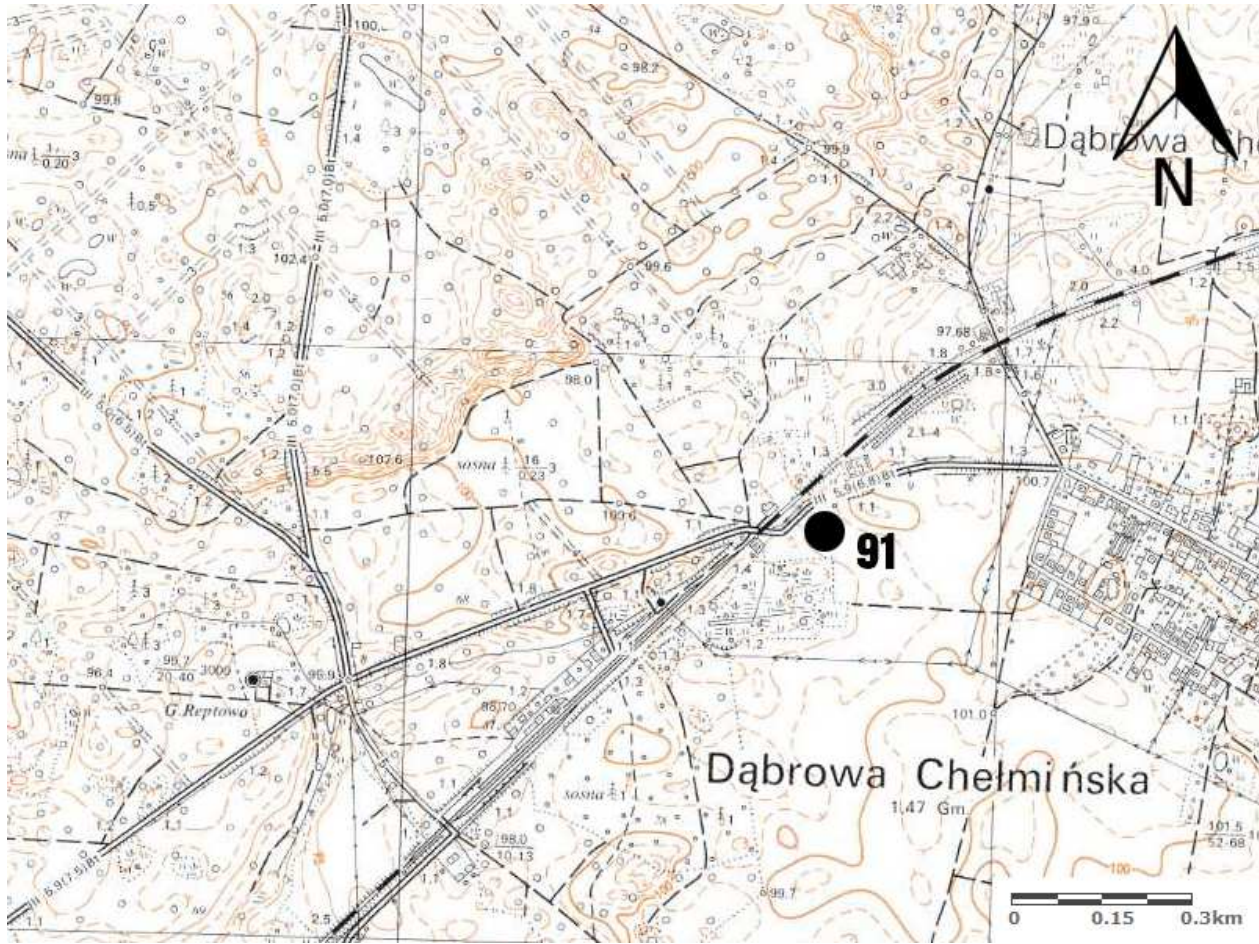
KARTA GMINNEJ EWIDENCJI ZABYTEKÓW

<p>1. Obiekt STANOWISKO ARCHEOLOGICZNE PUNKT OS.</p>	<p>2. Datowanie PSR</p>	<p>3. Miejscowość 86-070 DĄBROWA CHEŁMIŃSKA</p>	<p>4. Lokalizacja WG MAPY</p>
		<p>5. Lokalizacja archeologiczna</p> <p>Nr obszaru AZP 36-40</p> <p>Nr stanowiska na obszarze 89</p> <p>Nr stanowiska w miejscowości 005</p>	
		<p>6. Przynależność Administracyjna</p> <p>województwo KUJAWSKO-POMORSKIE</p> <p>powiat gmina BYDGOSKI DĄBROWA CHEŁMIŃSKA</p>	
		<p>7. Formy ochrony</p>	
		<p>8. Opracowanie karty (autor, data, podpis)</p> <p>Roksana Konieczna Joanna Walkowiak</p> <p style="text-align: right;">26.11.2014</p> <div style="text-align: right;">  </div>	

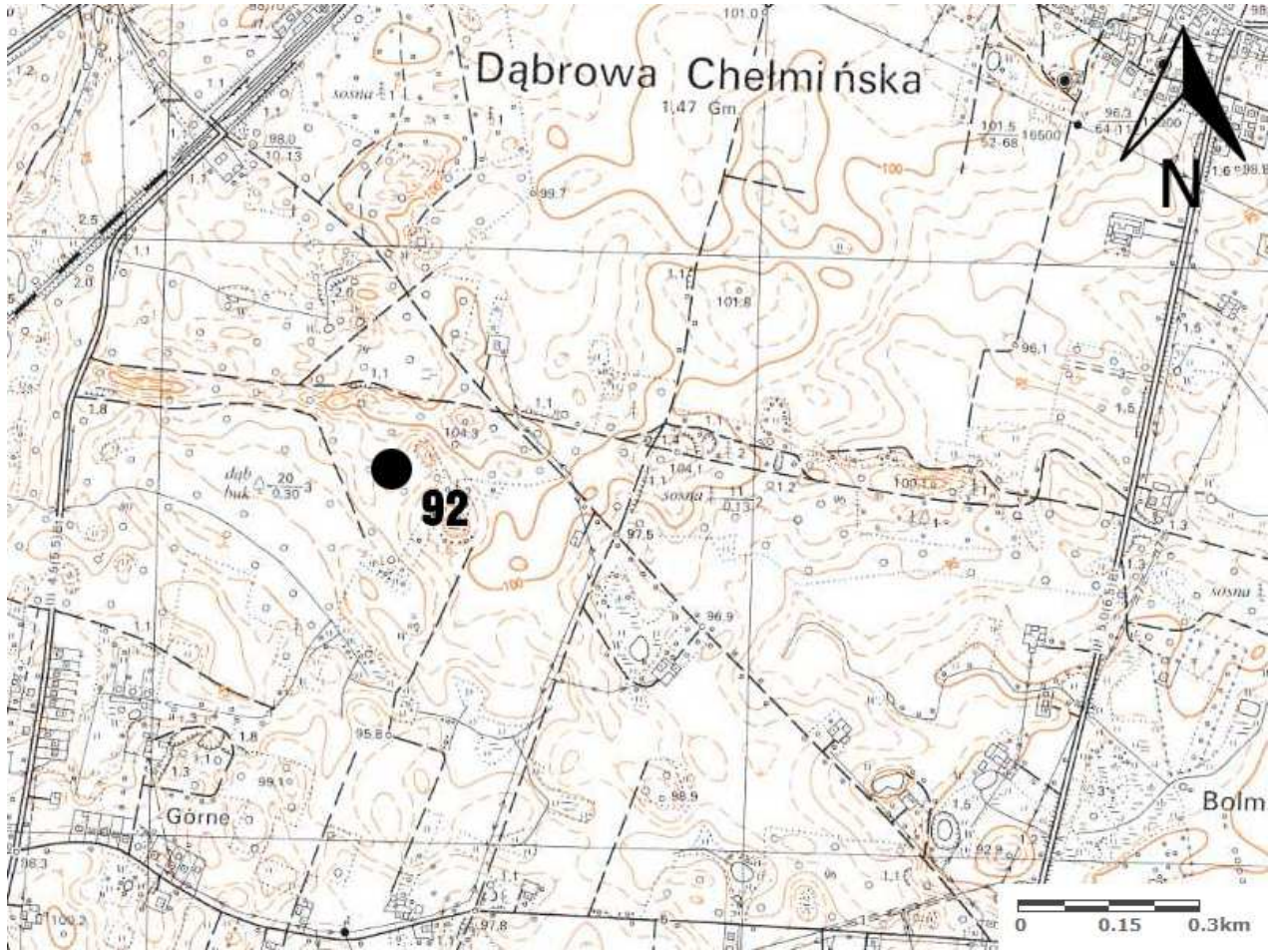

KARTA GMINNEJ EWIDENCJI ZABYTKÓW

<p>1. Obiekt STANOWISKO ARCHEOLOGICZNE OSADA, PUNKT OS.</p>	<p>2. Datowanie KŁ, PSR</p>	<p>3. Miejscowość 86-070 DĄBROWA CHEŁMIŃSKA</p>	<p>4. Lokalizacja WG MAPY</p>
		<p>5. Lokalizacja archeologiczna</p> <p>Nr obszaru AZP 36-40</p> <p>Nr stanowiska na obszarze 90</p> <p>Nr stanowiska w miejscowości 006</p>	
		<p>6. Przynależność Administracyjna</p> <p>województwo KUJAWSKO-POMORSKIE</p> <p>powiat gmina BYDGOSKI DĄBROWA CHEŁMIŃSKA</p>	
		<p>7. Formy ochrony</p>	
		<p>8. Opracowanie karty (autor, data, podpis)</p> <p>Roksana Konieczna Joanna Walkowiak</p> <p style="text-align: right;">26.11.2014</p> <div style="text-align: right;">  </div>	

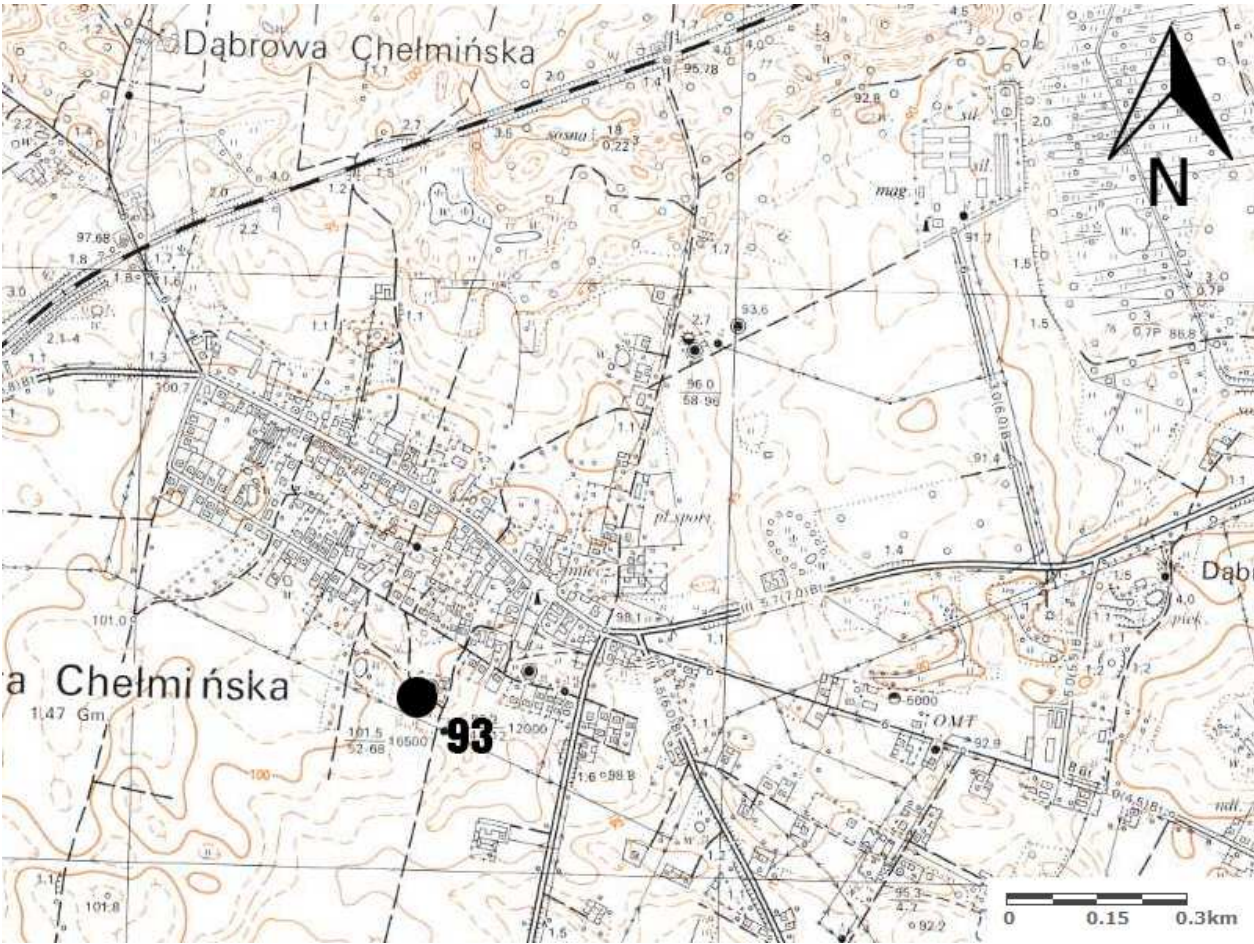
KARTA GMINNEJ EWIDENCJI ZABYTKÓW

<p>1. Obiekt STANOWISKO ARCHEOLOGICZNE PUNKT OS.</p>	<p>2. Datowanie PSR, NOW</p>	<p>3. Miejscowość 86-070 DĄBROWA CHEŁMIŃSKA</p>	<p>4. Lokalizacja WG MAPY</p>
		<p>5. Lokalizacja archeologiczna</p> <p>Nr obszaru AZP 36-40</p> <p>Nr stanowiska na obszarze 91</p> <p>Nr stanowiska w miejscowości 007</p>	
		<p>6. Przynależność Administracyjna</p> <p>województwo KUJAWSKO-POMORSKIE</p> <p>powiat gmina BYDGOSKI DĄBROWA CHEŁMIŃSKA</p>	
		<p>7. Formy ochrony</p>	
		<p>8. Opracowanie karty (autor, data, podpis)</p> <p>Roksana Konieczna Joanna Walkowiak</p> <p style="text-align: right;">26.11.2014</p>	

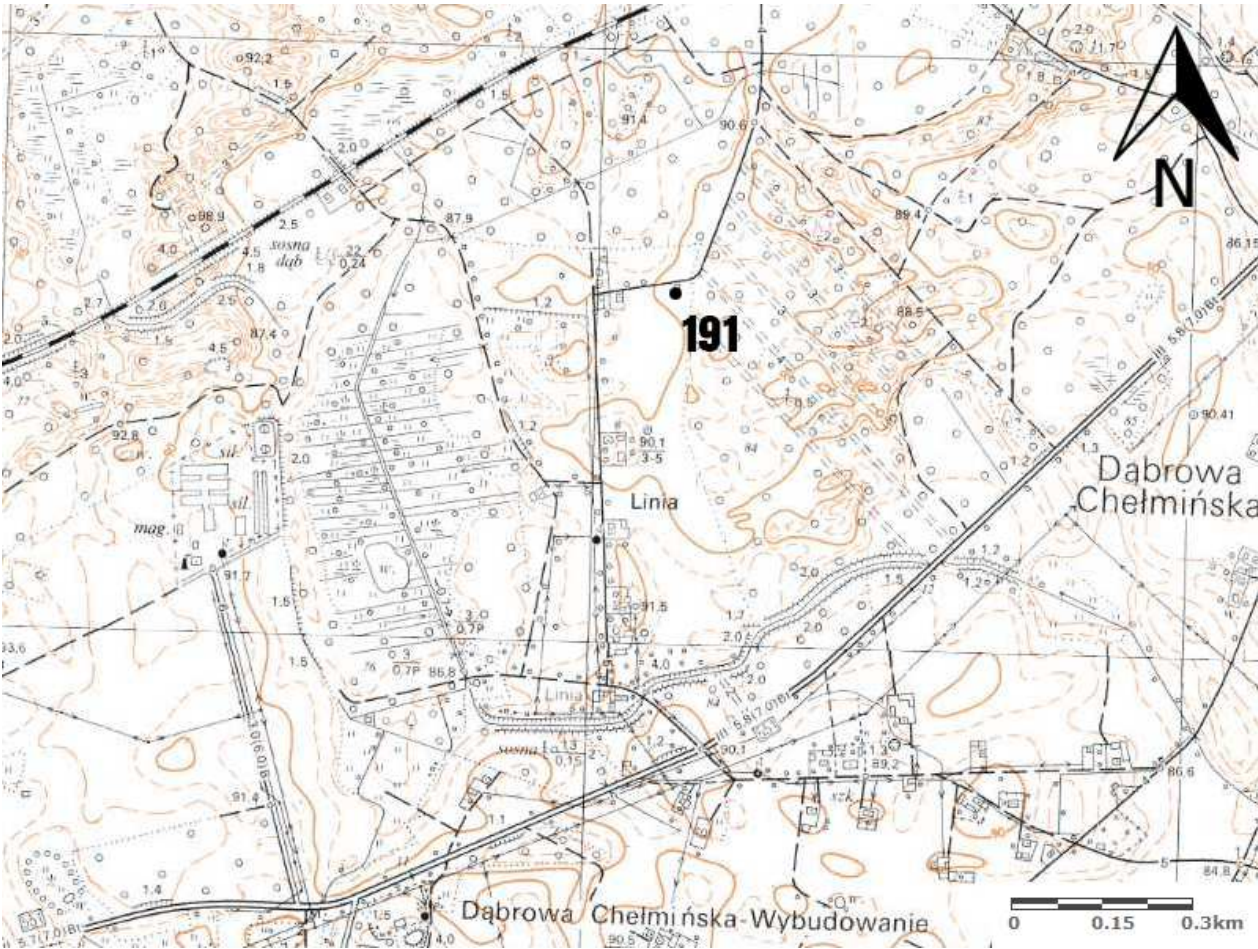

KARTA GMINNEJ EWIDENCJI ZABYTKÓW

<p>1. Obiekt STANOWISKO ARCHEOLOGICZNE PUNKT OS.</p>	<p>2. Datowanie PSR</p>	<p>3. Miejscowość 86-070 DĄBROWA CHEŁMIŃSKA</p>	<p>4. Lokalizacja WG MAPY</p>
		<p>5. Lokalizacja archeologiczna</p> <p>Nr obszaru AZP 36-40</p> <p>Nr stanowiska na obszarze 92</p> <p>Nr stanowiska w miejscowości 008</p>	
		<p>6. Przynależność Administracyjna</p> <p>województwo KUJAWSKO-POMORSKIE</p> <p>powiat gmina BYDGOSKI DĄBROWA CHEŁMIŃSKA</p>	
		<p>7. Formy ochrony</p>	
		<p>8. Opracowanie karty (autor, data, podpis)</p> <p>Roksana Konieczna Joanna Walkowiak</p> <p style="text-align: right;">26.11.2014</p> <div style="text-align: right;">  </div>	

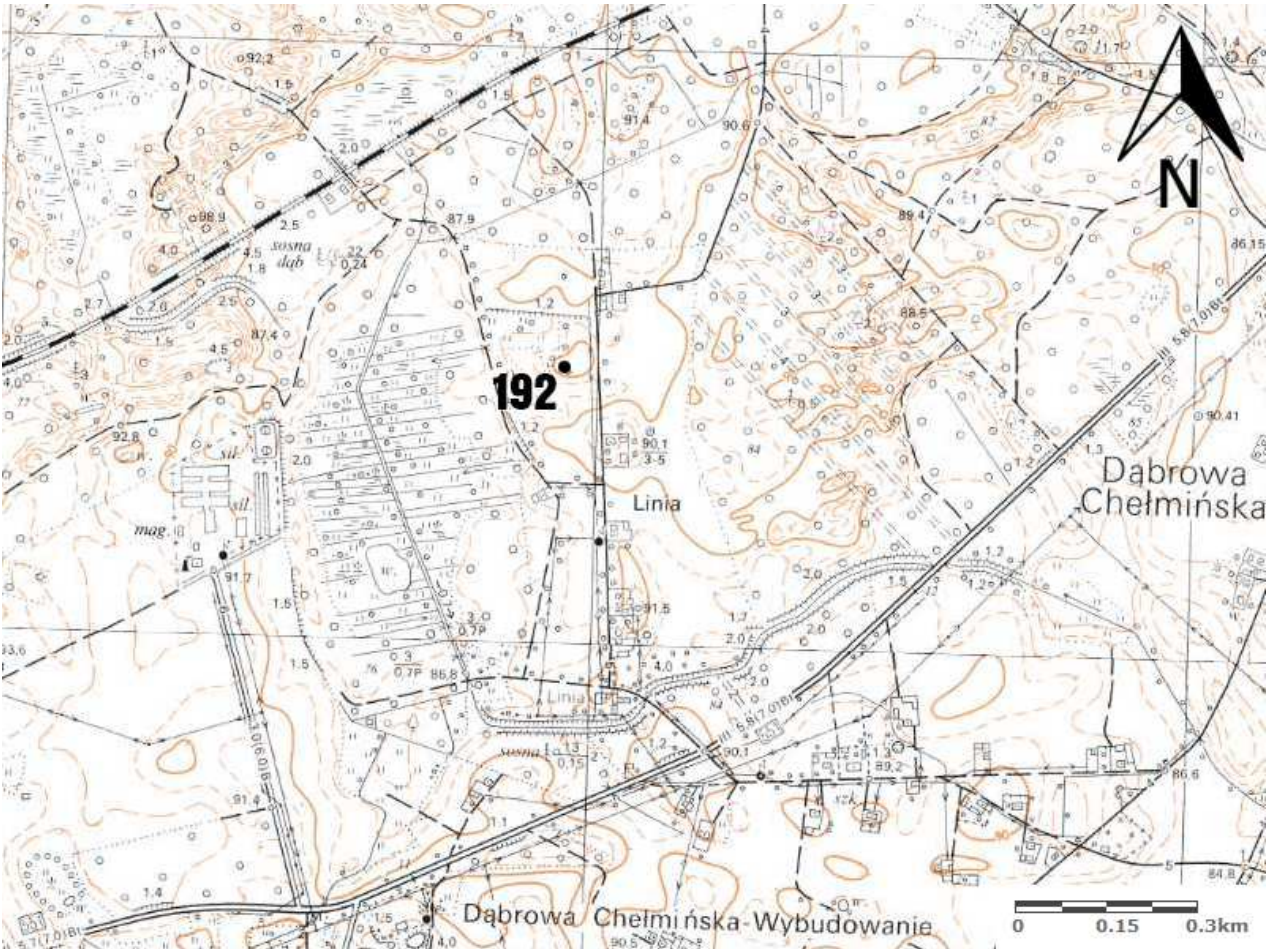

KARTA GMINNEJ EWIDENCJI ZABYTEKÓW

<p>1. Obiekt STANOWISKO ARCHEOLOGICZNE PUNKT OS.</p>	<p>2. Datowanie PSR</p>	<p>3. Miejscowość 86-070 DĄBROWA CHEŁMIŃSKA</p>	<p>4. Lokalizacja WG MAPY</p>
		<p>5. Lokalizacja archeologiczna</p> <p>Nr obszaru AZP 36-40</p> <p>Nr stanowiska na obszarze 93</p> <p>Nr stanowiska w miejscowości 009</p>	
		<p>6. Przynależność Administracyjna</p> <p>województwo KUJAWSKO-POMORSKIE</p> <p>powiat gmina BYDGOSKI DĄBROWA CHEŁMIŃSKA</p>	
		<p>7. Formy ochrony</p>	
		<p>8. Opracowanie karty (autor, data, podpis)</p> <p>Roksana Konieczna Joanna Walkowiak</p> <p style="text-align: right;">26.11.2014</p>	

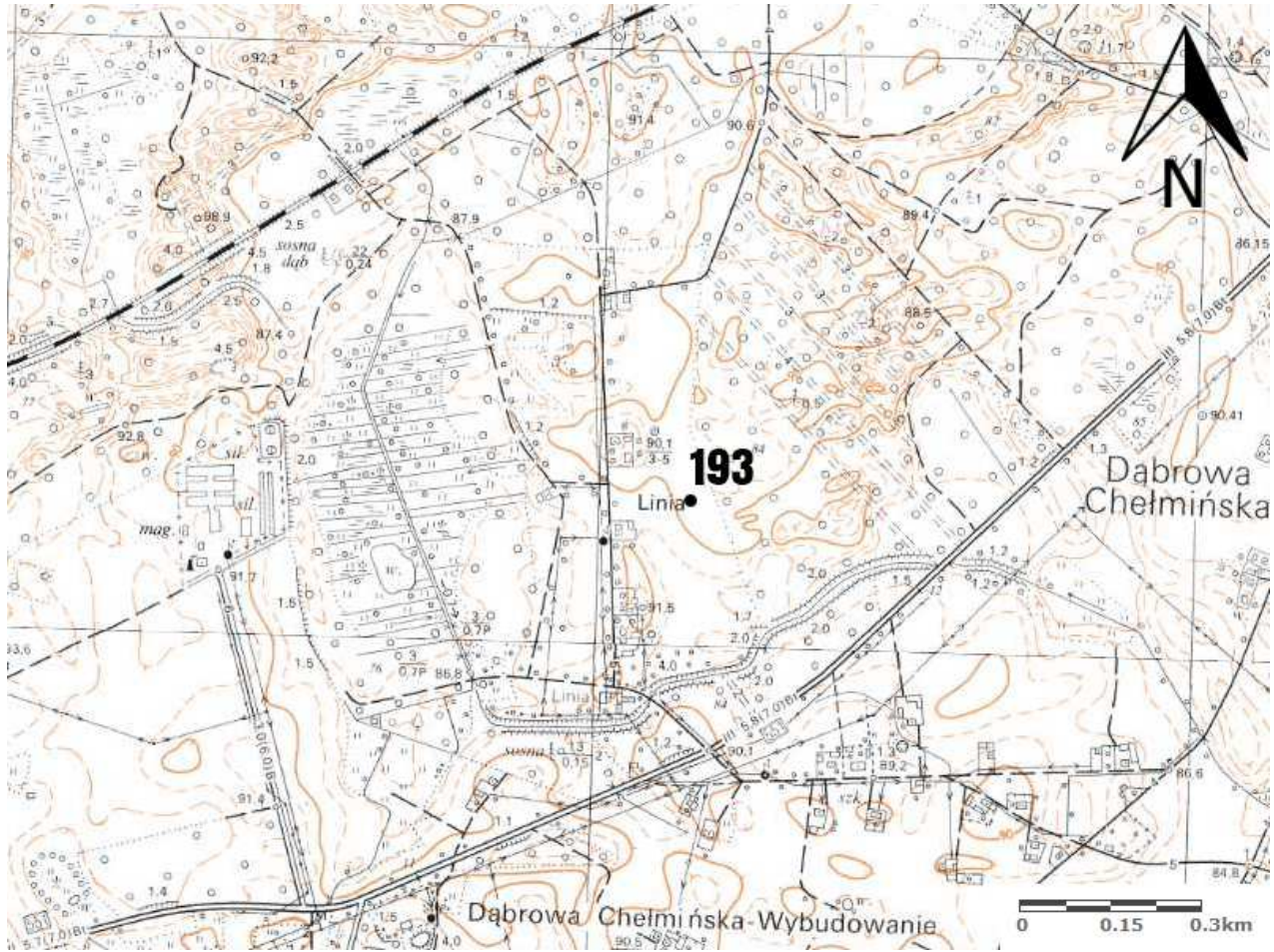

KARTA GMINNEJ EWIDENCJI ZABYTKÓW

<p>1. Obiekt STANOWISKO ARCHEOLOGICZNE ŚLAD OS.</p>	<p>2. Datowanie NE</p>	<p>3. Miejscowość 86-070 DĄBROWA CHEŁMIŃSKA</p>	<p>4. Lokalizacja WG MAPY</p>
		<p>5. Lokalizacja archeologiczna</p> <p>Nr obszaru AZP 36-41</p> <p>Nr stanowiska na obszarze 191</p> <p>Nr stanowiska w miejscowości 010</p>	
		<p>6. Przynależność Administracyjna</p> <p>województwo KUJAWSKO-POMORSKIE</p> <p>powiat gmina BYDGOSKI DĄBROWA CHEŁMIŃSKA</p>	
		<p>7. Formy ochrony</p>	
		<p>8. Opracowanie karty (autor, data, podpis)</p> <p>Roksana Konieczna Joanna Walkowiak</p> <p style="text-align: right;">26.11.2014</p> <div style="text-align: right;">  </div>	

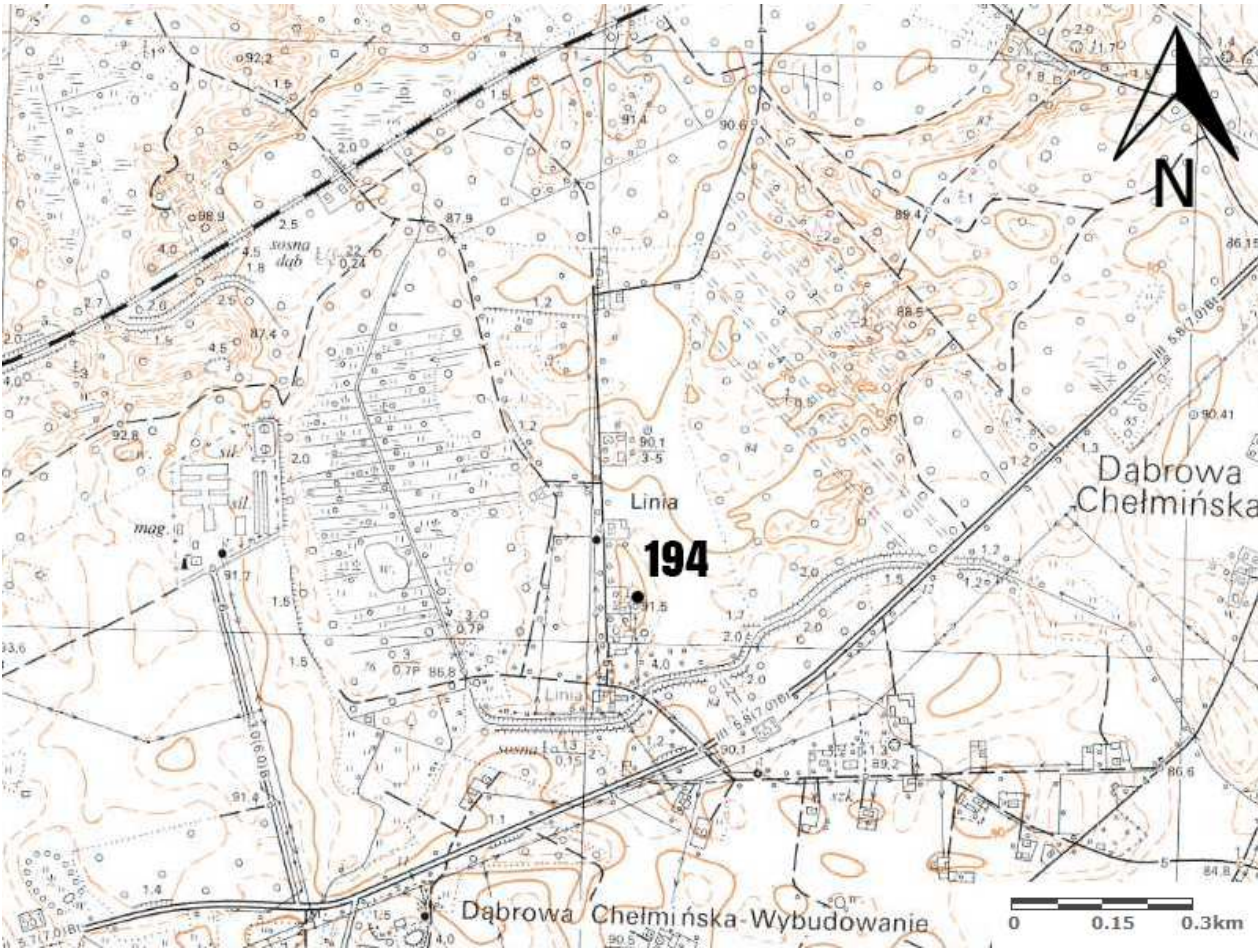

KARTA GMINNEJ EWIDENCJI ZABYTEKÓW

<p>1. Obiekt STANOWISKO ARCHEOLOGICZNE ŚLAD OS.</p>	<p>2. Datowanie NE</p>	<p>3. Miejscowość 86-070 DĄBROWA CHEŁMIŃSKA</p>	<p>4. Lokalizacja WG MAPY</p>
		<p>5. Lokalizacja archeologiczna</p> <p>Nr obszaru AZP 36-41</p> <p>Nr stanowiska na obszarze 192</p> <p>Nr stanowiska w miejscowości 011</p>	
		<p>6. Przynależność Administracyjna</p> <p>województwo KUJAWSKO-POMORSKIE</p> <p>powiat gmina BYDGOSKI DĄBROWA CHEŁMIŃSKA</p>	
		<p>7. Formy ochrony</p>	
		<p>8. Opracowanie karty (autor, data, podpis)</p> <p>Roksana Konieczna Joanna Walkowiak</p> <p style="text-align: right;">26.11.2014</p> <div style="text-align: right;">  </div>	

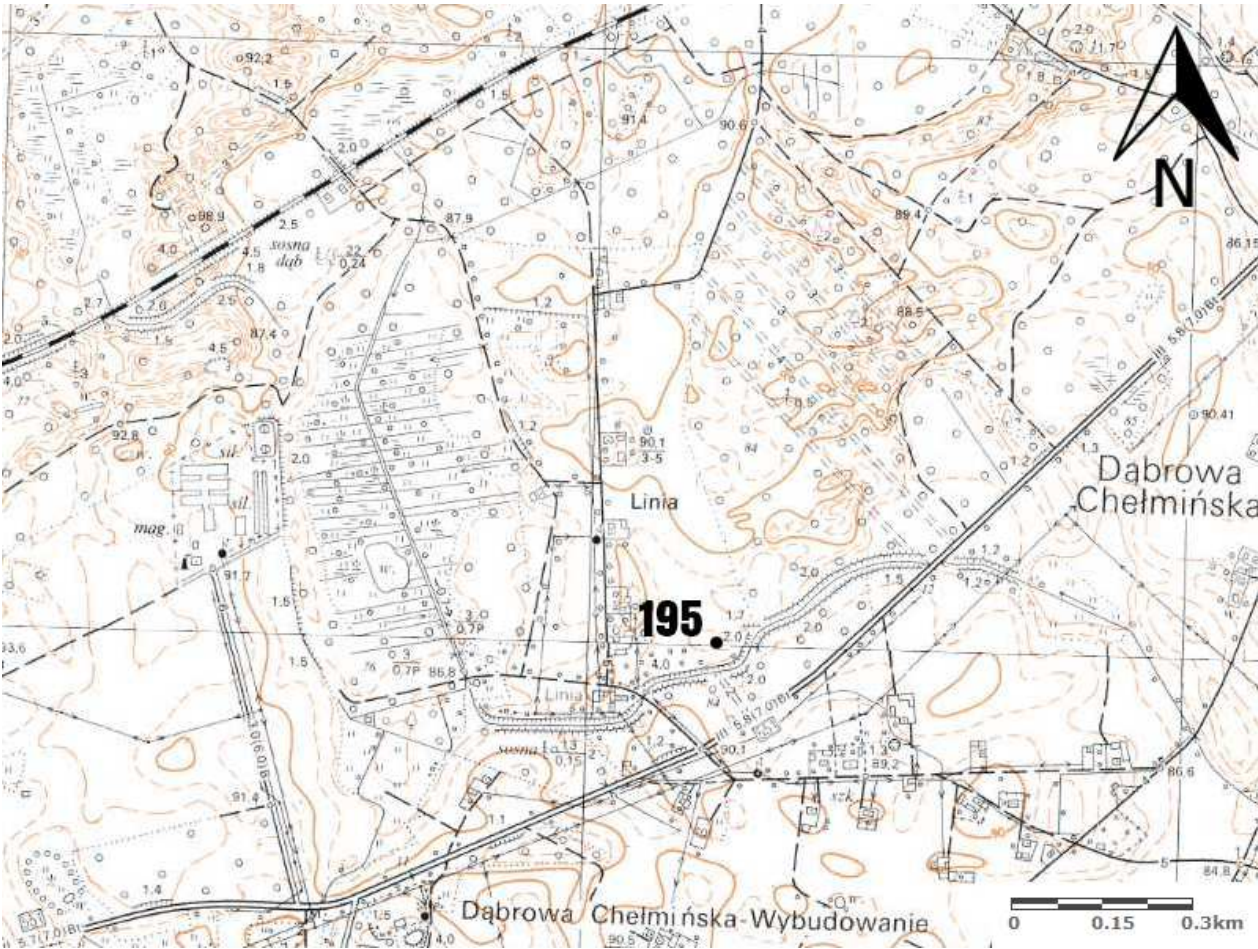

KARTA GMINNEJ EWIDENCJI ZABYTKÓW

<p>1. Obiekt STANOWISKO ARCHEOLOGICZNE ŚLAD OS.</p>	<p>2. Datowanie KPL</p>	<p>3. Miejscowość 86-070 DĄBROWA CHEŁMIŃSKA</p>	<p>4. Lokalizacja WG MAPY</p>
		<p>5. Lokalizacja archeologiczna</p> <p>Nr obszaru AZP 36-41</p> <p>Nr stanowiska na obszarze 193</p> <p>Nr stanowiska w miejscowości 012</p>	
		<p>6. Przynależność Administracyjna</p> <p>województwo KUJAWSKO-POMORSKIE</p> <p>powiat gmina BYDGOSKI DĄBROWA CHEŁMIŃSKA</p>	
		<p>7. Formy ochrony</p>	
		<p>8. Opracowanie karty (autor, data, podpis)</p> <p>Roksana Konieczna Joanna Walkowiak</p> <p style="text-align: right;">26.11.2014</p> <div style="text-align: right;">  <p style="font-size: small;">Rozwiązania dla środowiska</p> </div>	

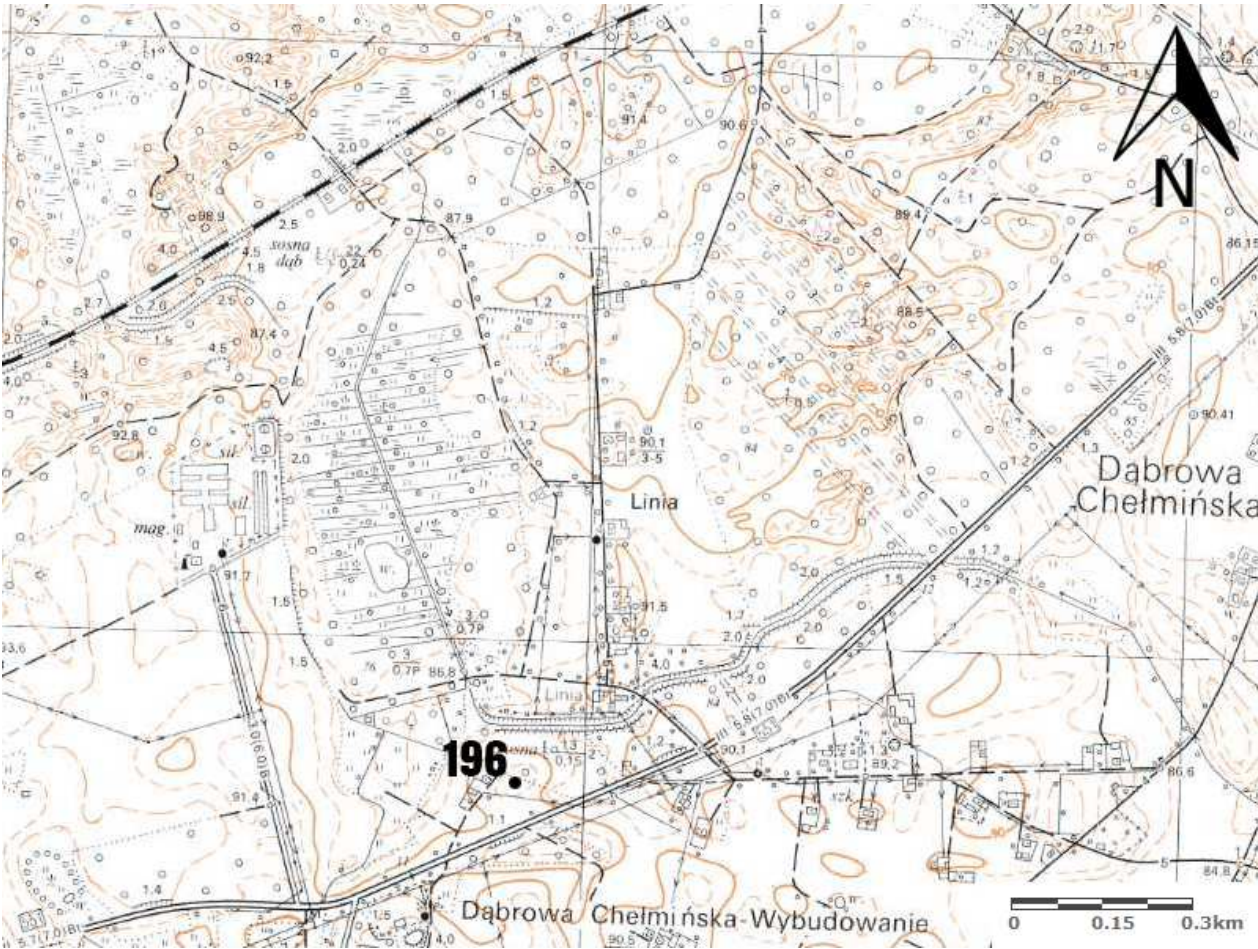

KARTA GMINNEJ EWIDENCJI ZABYTEKÓW

<p>1. Obiekt STANOWISKO ARCHEOLOGICZNE ŚLAD OS.</p>	<p>2. Datowanie HA-LA</p>	<p>3. Miejscowość 86-070 DĄBROWA CHEŁMIŃSKA</p>	<p>4. Lokalizacja WG MAPY</p>
		<p>5. Lokalizacja archeologiczna</p> <p>Nr obszaru AZP 36-41</p> <p>Nr stanowiska na obszarze 194</p> <p>Nr stanowiska w miejscowości 013</p>	
		<p>6. Przynależność Administracyjna</p> <p>województwo KUJAWSKO-POMORSKIE</p> <p>powiat gmina BYDGOSKI DĄBROWA CHEŁMIŃSKA</p>	
		<p>7. Formy ochrony</p>	
		<p>8. Opracowanie karty (autor, data, podpis)</p> <p>Roksana Konieczna Joanna Walkowiak</p> <p style="text-align: right;">26.11.2014</p> <div style="text-align: right;">  </div>	

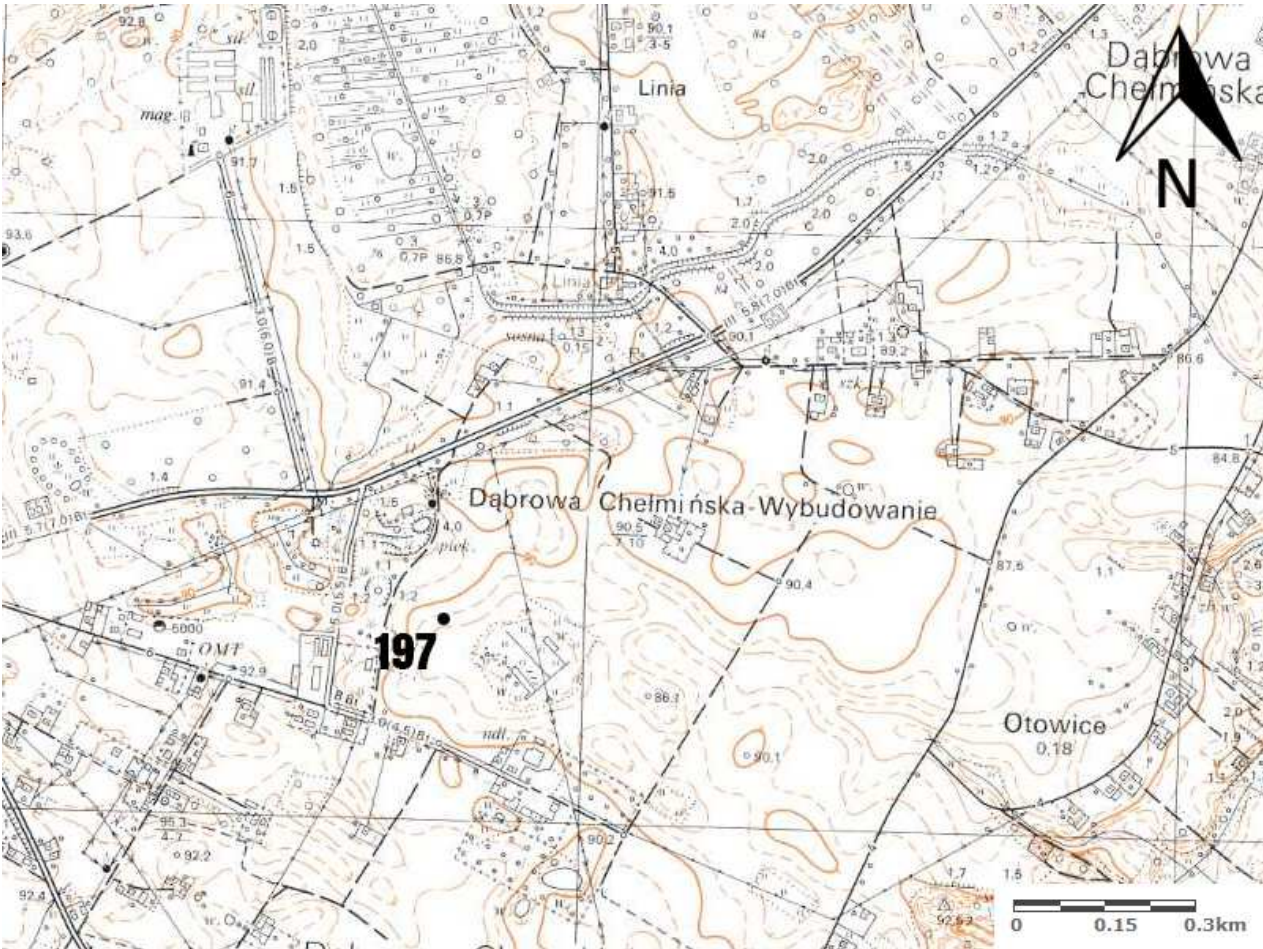
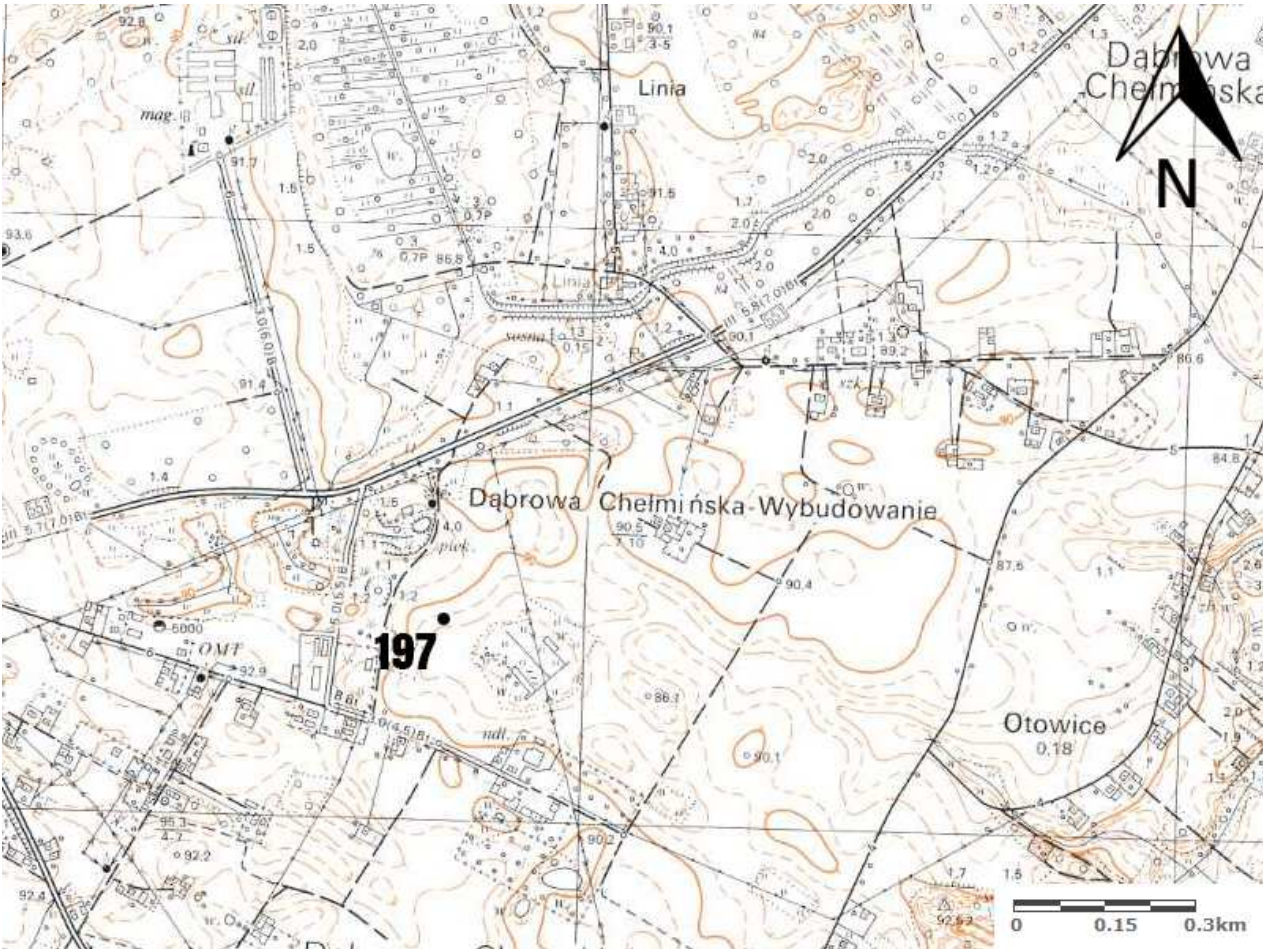

KARTA GMINNEJ EWIDENCJI ZABYTEKÓW

<p>1. Obiekt STANOWISKO ARCHEOLOGICZNE ŚLAD OS.</p>	<p>2. Datowanie HA-LA</p>	<p>3. Miejscowość 86-070 DĄBROWA CHEŁMIŃSKA</p>	<p>4. Lokalizacja WG MAPY</p>
		<p>5. Lokalizacja archeologiczna</p> <p>Nr obszaru AZP 36-41</p> <p>Nr stanowiska na obszarze 195</p> <p>Nr stanowiska w miejscowości 014</p>	
		<p>6. Przynależność Administracyjna</p> <p>województwo KUJAWSKO-POMORSKIE</p> <p>powiat gmina BYDGOSKI DĄBROWA CHEŁMIŃSKA</p>	
		<p>7. Formy ochrony</p>	
		<p>8. Opracowanie karty (autor, data, podpis)</p> <p>Roksana Konieczna Joanna Walkowiak</p> <p style="text-align: right;">26.11.2014</p> <div style="text-align: right;">  </div>	

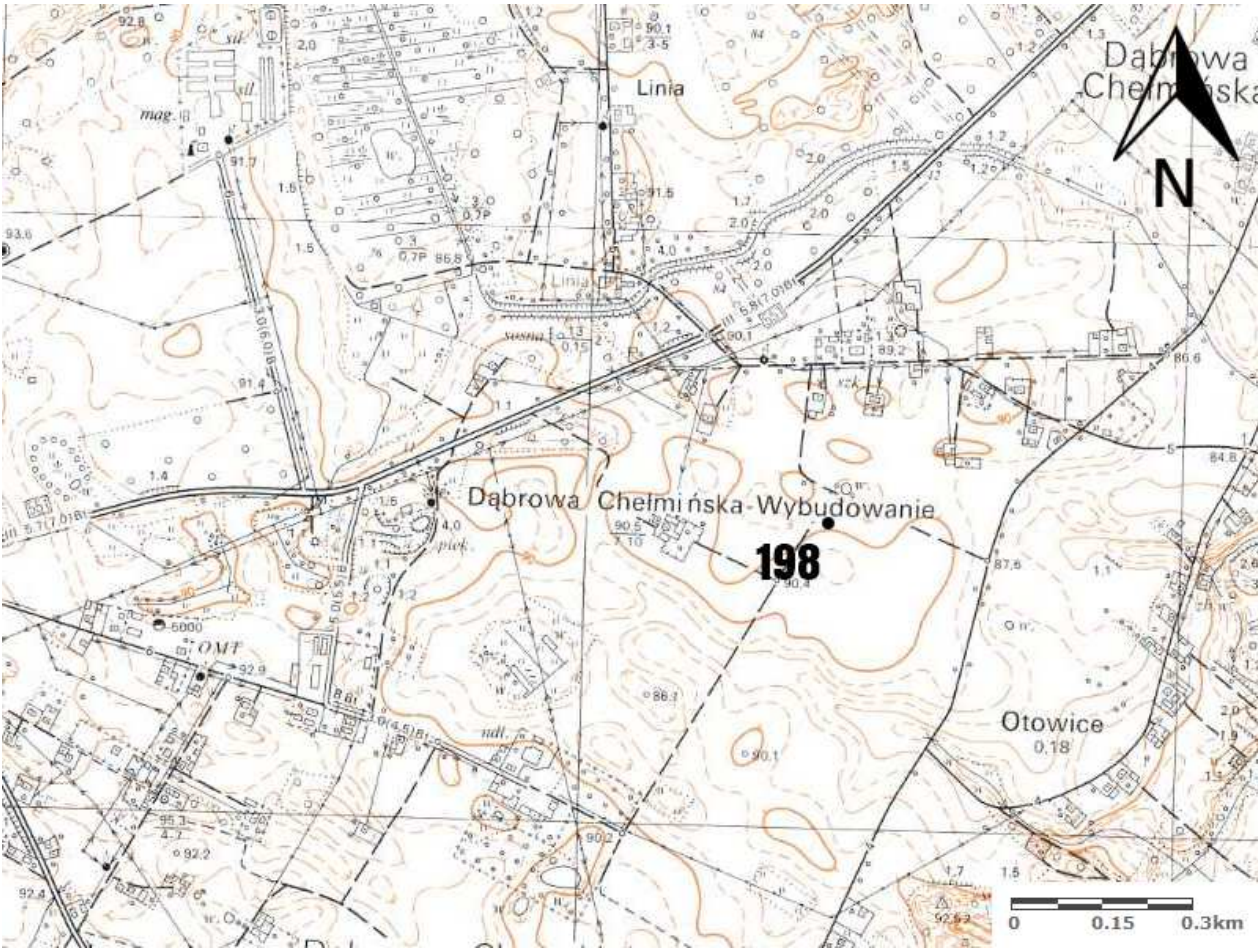

KARTA GMINNEJ EWIDENCJI ZABYTKÓW

<p>1. Obiekt STANOWISKO ARCHEOLOGICZNE ŚLAD OS.</p>	<p>2. Datowanie NE</p>	<p>3. Miejscowość 86-070 DĄBROWA CHEŁMIŃSKA</p>	<p>4. Lokalizacja WG MAPY</p>
		<p>5. Lokalizacja archeologiczna</p> <p>Nr obszaru AZP 36-41</p> <p>Nr stanowiska na obszarze 196</p> <p>Nr stanowiska w miejscowości 015</p>	
		<p>6. Przynależność Administracyjna</p> <p>województwo KUJAWSKO-POMORSKIE</p> <p>powiat gmina BYDGOSKI DĄBROWA CHEŁMIŃSKA</p>	
		<p>7. Formy ochrony</p>	
		<p>8. Opracowanie karty (autor, data, podpis)</p> <p>Roksana Konieczna Joanna Walkowiak</p> <p style="text-align: right;">26.11.2014</p> <div style="text-align: right;">  </div>	

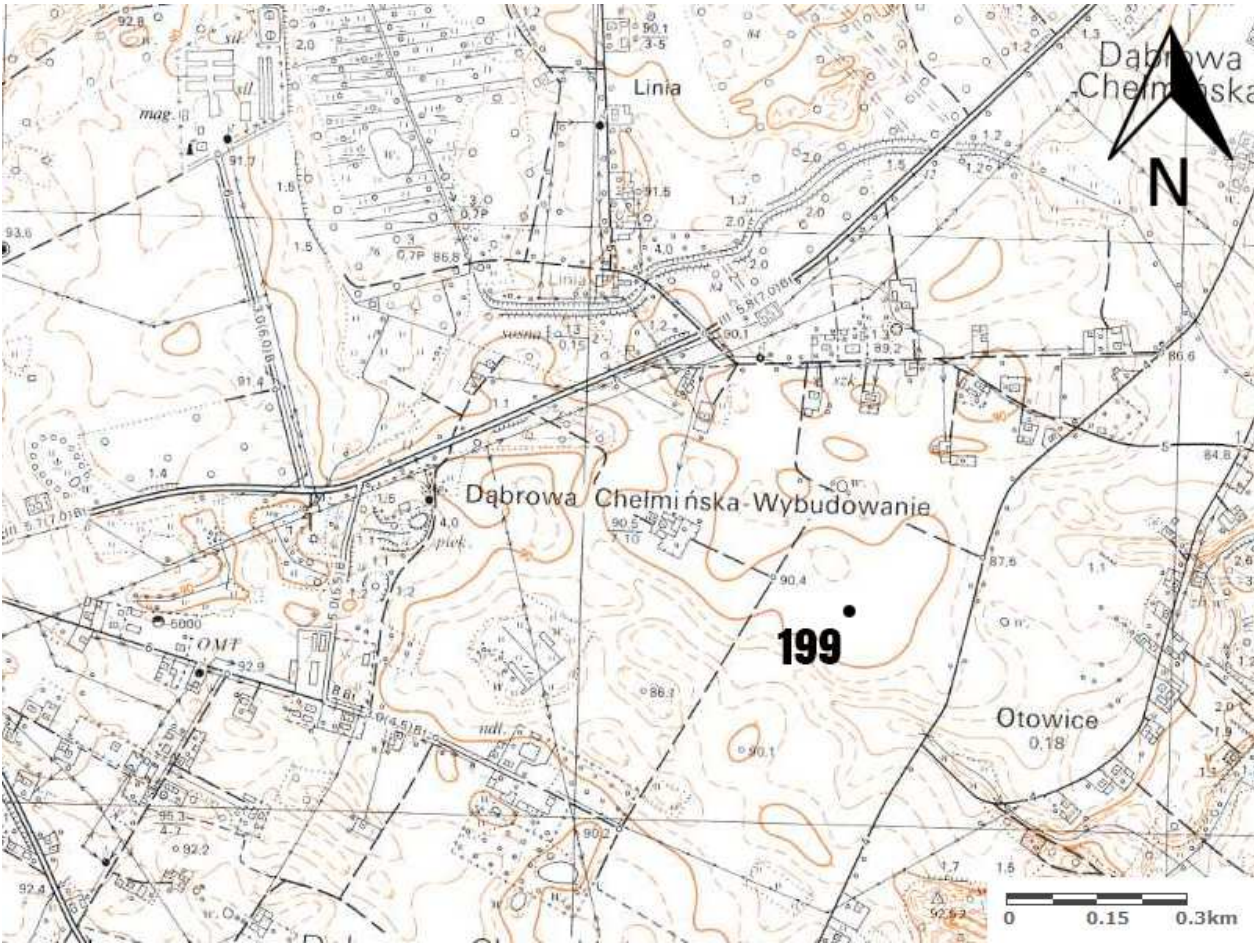

KARTA GMINNEJ EWIDENCJI ZABYTEKÓW

<p>1. Obiekt STANOWISKO ARCHEOLOGICZNE ŚLAD OS.</p>	<p>2. Datowanie WSR</p>	<p>3. Miejscowość 86-070 DĄBROWA CHEŁMIŃSKA</p>	<p>4. Lokalizacja WG MAPY</p>
		<p>5. Lokalizacja archeologiczna</p> <p>Nr obszaru AZP 36-41</p> <p>Nr stanowiska na obszarze 197</p> <p>Nr stanowiska w miejscowości 016</p>	
		<p>6. Przynależność Administracyjna</p> <p>województwo KUJAWSKO-POMORSKIE</p> <p>powiat gmina BYDGOSKI DĄBROWA CHEŁMIŃSKA</p>	
		<p>7. Formy ochrony</p>	
		<p>8. Opracowanie karty (autor, data, podpis)</p> <p>Roksana Konieczna Joanna Walkowiak</p> <p>26.11.2014</p>	
			

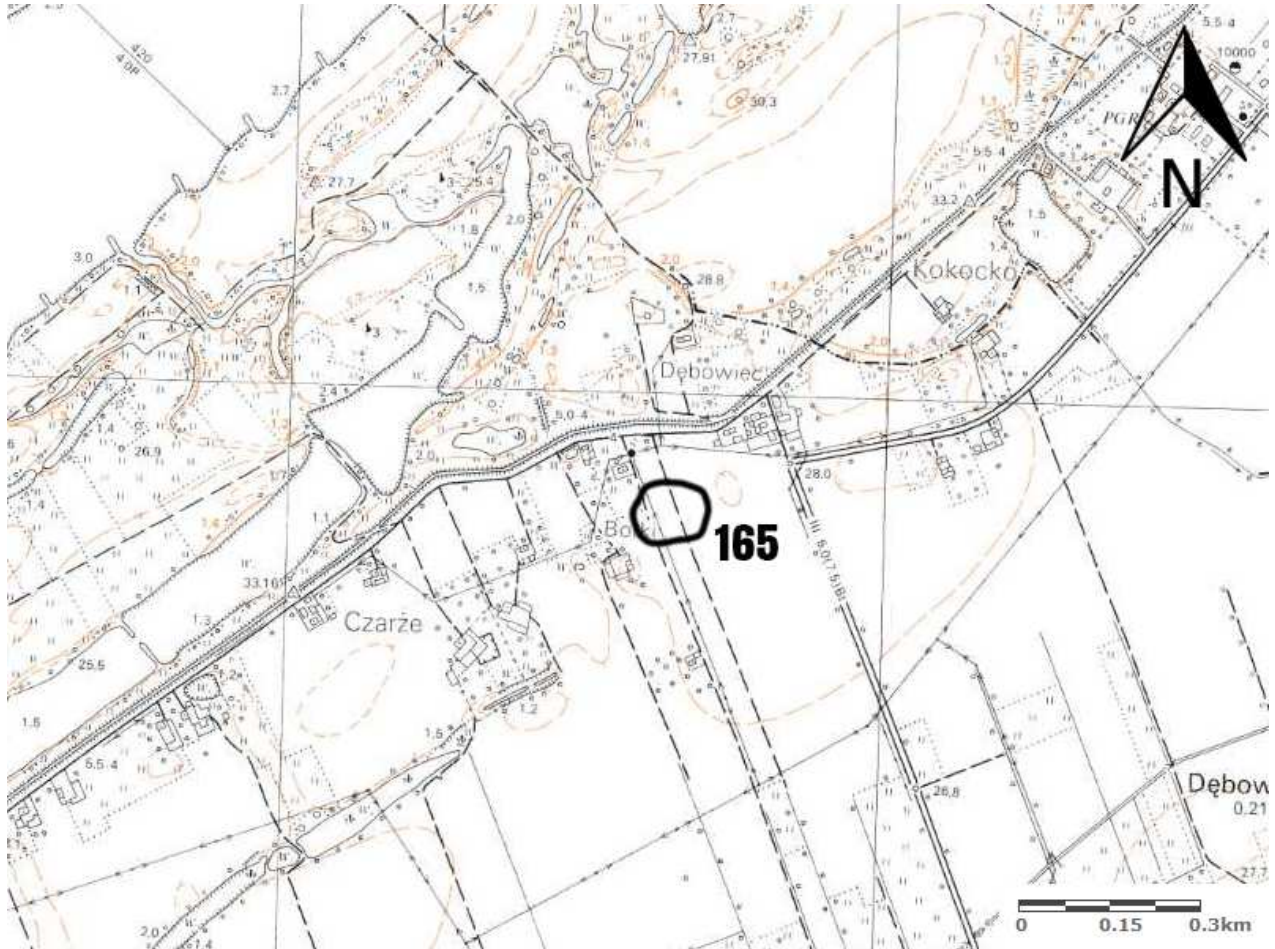
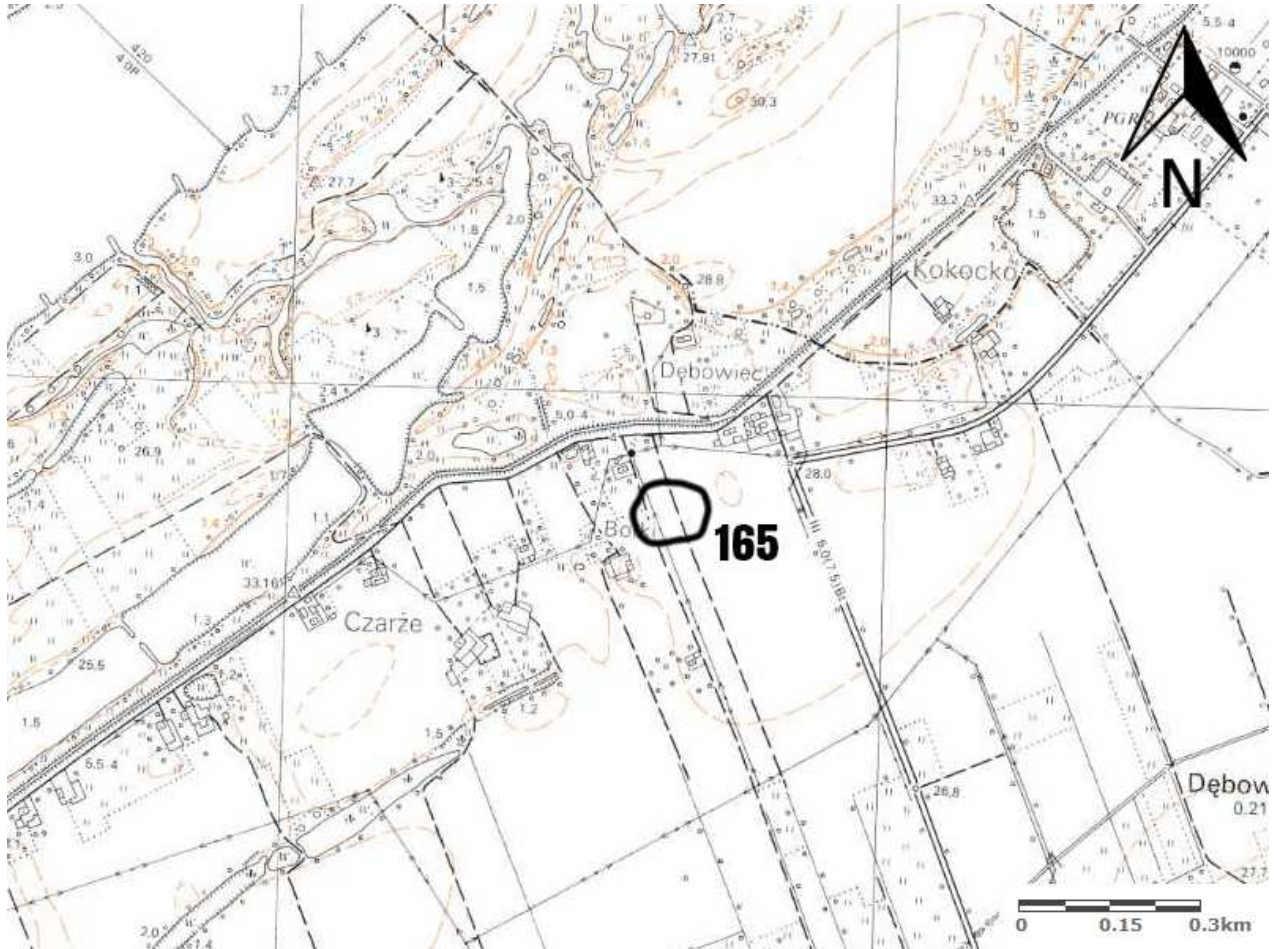

KARTA GMINNEJ EWIDENCJI ZABYTKÓW

<p>1. Obiekt STANOWISKO ARCHEOLOGICZNE ŚLAD OS.</p>	<p>2. Datowanie KCSZ</p>	<p>3. Miejscowość 86-070 DĄBROWA CHEŁMIŃSKA</p>	<p>4. Lokalizacja WG MAPY</p>
		<p>5. Lokalizacja archeologiczna</p> <p>Nr obszaru AZP 36-41</p> <p>Nr stanowiska na obszarze 198</p> <p>Nr stanowiska w miejscowości 017</p>	
		<p>6. Przynależność Administracyjna</p> <p>województwo KUJAWSKO-POMORSKIE</p> <p>powiat gmina BYDGOSKI DĄBROWA CHEŁMIŃSKA</p>	
		<p>7. Formy ochrony</p>	
		<p>8. Opracowanie karty (autor, data, podpis)</p> <p>Roksana Konieczna Joanna Walkowiak</p> <p style="text-align: right;">26.11.2014</p> <div style="text-align: right;">  </div>	

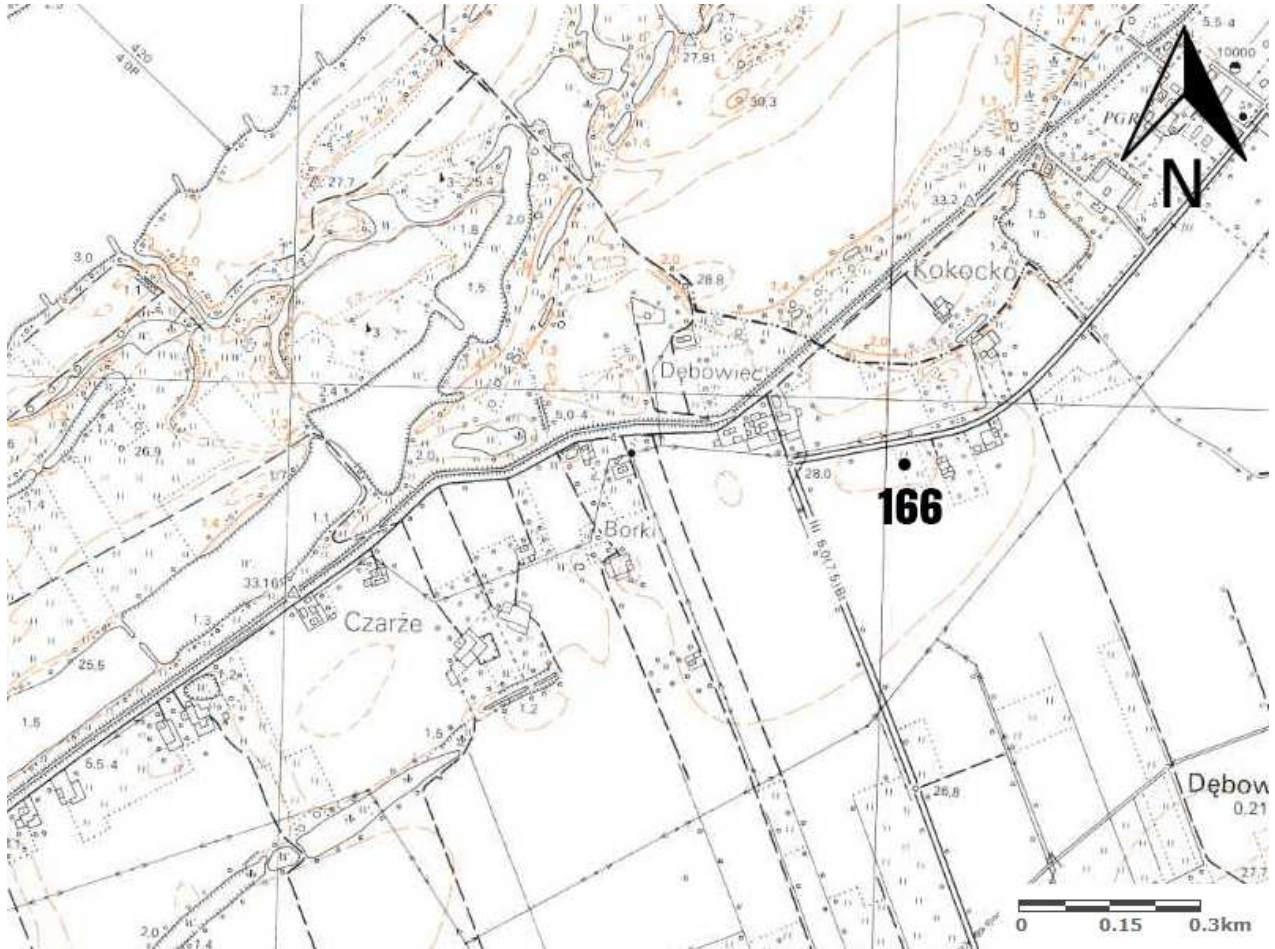
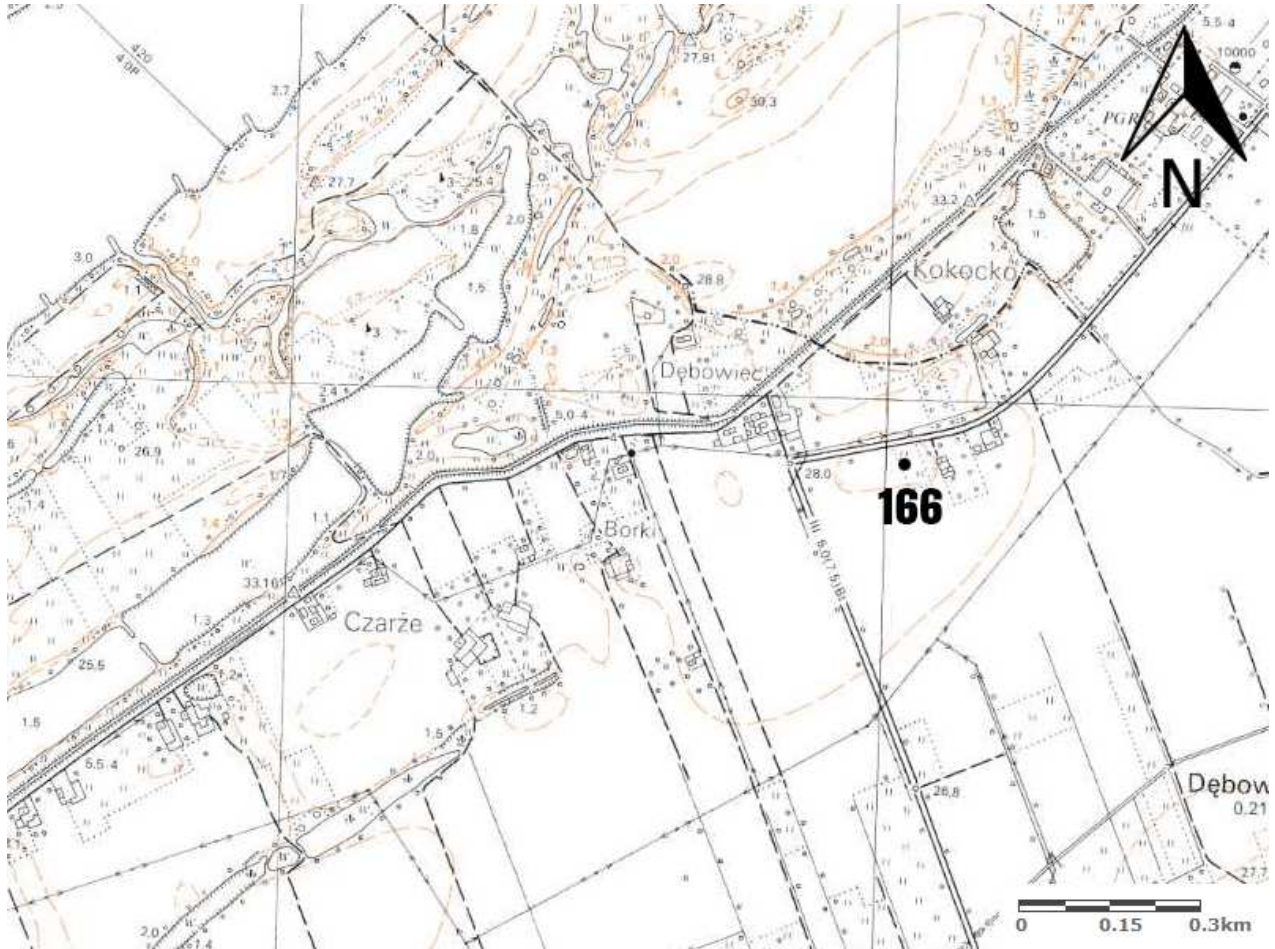

KARTA GMINNEJ EWIDENCJI ZABYTKÓW

<p>1. Obiekt STANOWISKO ARCHEOLOGICZNE ŚLAD OS.</p>	<p>2. Datowanie HA-LA</p>	<p>3. Miejscowość 86-070 DĄBROWA CHEŁMIŃSKA</p>	<p>4. Lokalizacja WG MAPY</p>
		<p>5. Lokalizacja archeologiczna</p> <p>Nr obszaru AZP 36-41</p> <p>Nr stanowiska na obszarze 199</p> <p>Nr stanowiska w miejscowości 018</p>	
		<p>6. Przynależność Administracyjna</p> <p>województwo KUJAWSKO-POMORSKIE</p> <p>powiat gmina BYDGOSKI DĄBROWA CHEŁMIŃSKA</p>	
		<p>7. Formy ochrony</p>	
		<p>8. Opracowanie karty (autor, data, podpis)</p> <p>Roksana Konieczna Joanna Walkowiak</p> <p style="text-align: right;">26.11.2014</p> <div style="text-align: right;">  </div>	

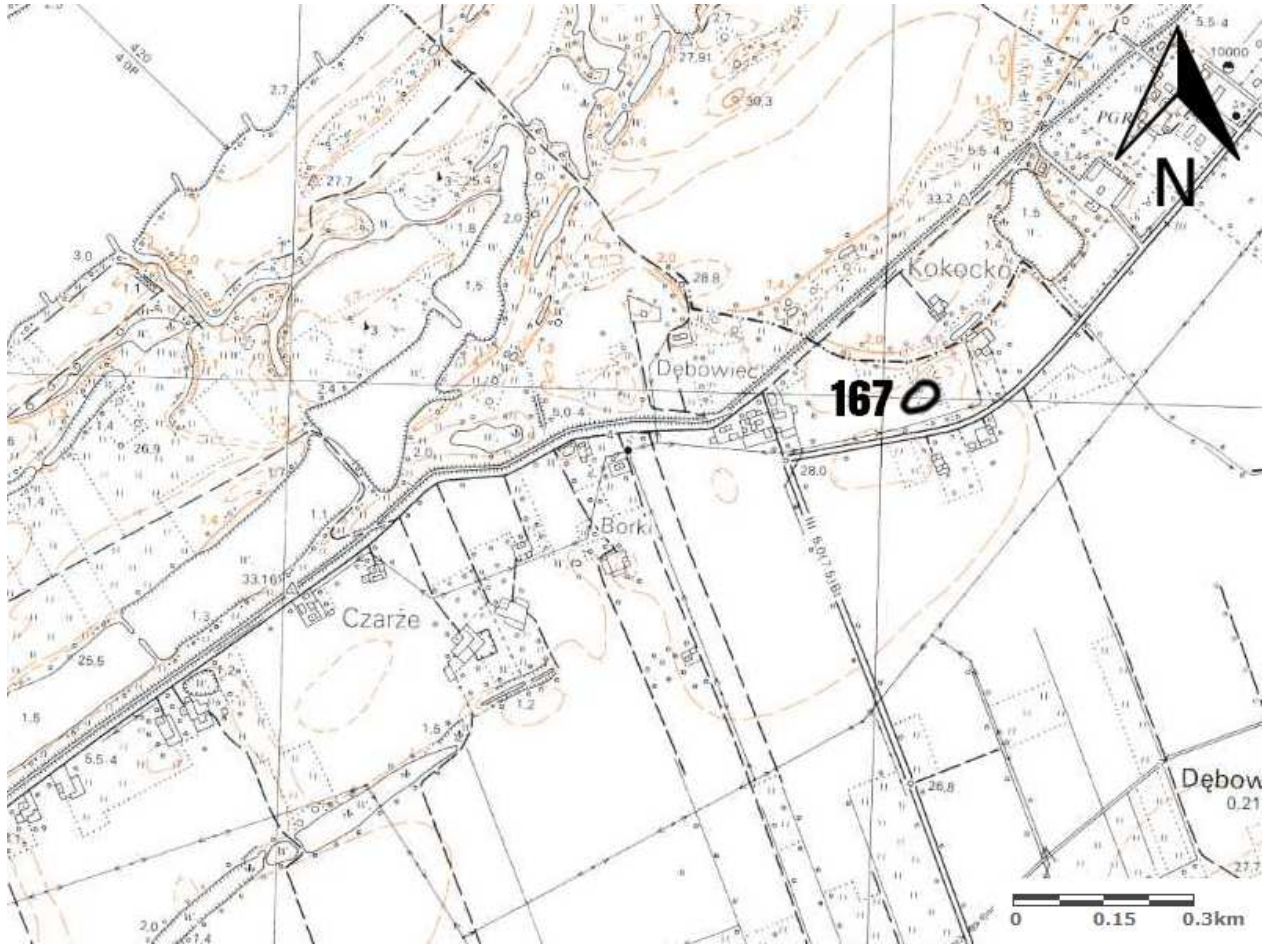

KARTA GMINNEJ EWIDENCJI ZABYTKÓW

<p>1. Obiekt STANOWISKO ARCHEOLOGICZNE OSADA</p>	<p>2. Datowanie PSR-NOW</p>	<p>3. Miejscowość 86-070 DĘBOWIEC</p>	<p>4. Lokalizacja WG MAPY</p>
		<p>5. Lokalizacja archeologiczna</p> <p>Nr obszaru AZP 35-40</p> <p>Nr stanowiska na obszarze 165</p> <p>Nr stanowiska w miejscowości 001</p>	
		<p>6. Przynależność Administracyjna</p> <p>województwo KUJAWSKO-POMORSKIE</p> <p>powiat gmina BYDGOSKI DĄBROWA CHEŁMIŃSKA</p>	
		<p>7. Formy ochrony</p>	
		<p>8. Opracowanie karty (autor, data, podpis)</p> <p>Roksana Konieczna Joanna Walkowiak</p> <p>26.11.2014</p> <div style="text-align: right;">  </div>	

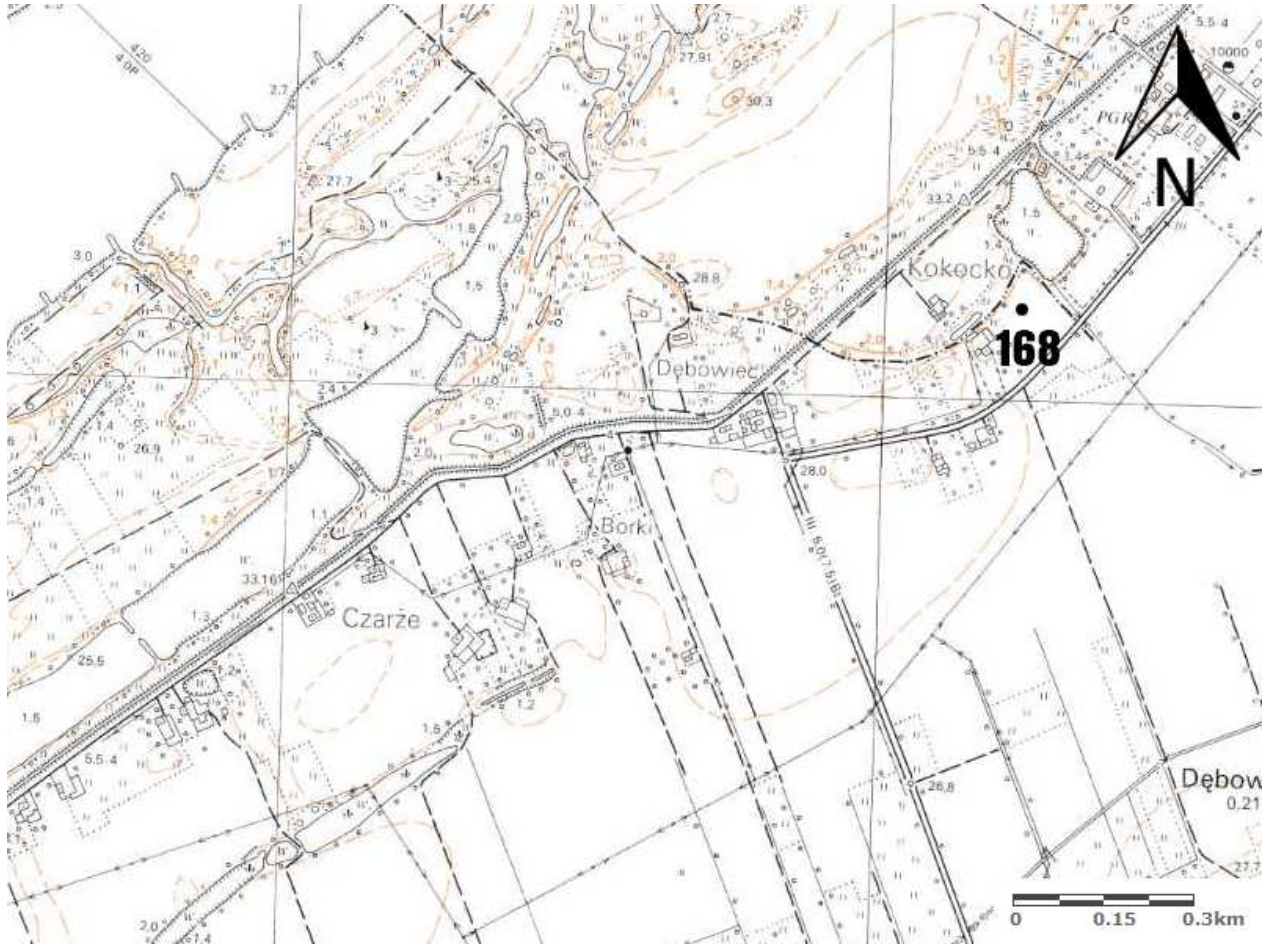

KARTA GMINNEJ EWIDENCJI ZABYTKÓW

<p>1. Obiekt STANOWISKO ARCHEOLOGICZNE ŚLAD OS.</p>	<p>2. Datowanie PSR-NOW</p>	<p>3. Miejscowość 86-070 DĘBOWIEC</p>	<p>4. Lokalizacja WG MAPY</p>
		<p>5. Lokalizacja archeologiczna</p> <p>Nr obszaru AZP 35-40</p> <p>Nr stanowiska na obszarze 166</p> <p>Nr stanowiska w miejscowości 002</p>	
		<p>6. Przynależność Administracyjna</p> <p>województwo KUJAWSKO-POMORSKIE</p> <p>powiat gmina BYDGOSKI DĄBROWA CHEŁMIŃSKA</p>	
		<p>7. Formy ochrony</p>	
		<p>8. Opracowanie karty (autor, data, podpis)</p> <p>Roksana Konieczna Joanna Walkowiak</p> <p style="text-align: right;">26.11.2014</p> <div style="text-align: right;">  </div>	

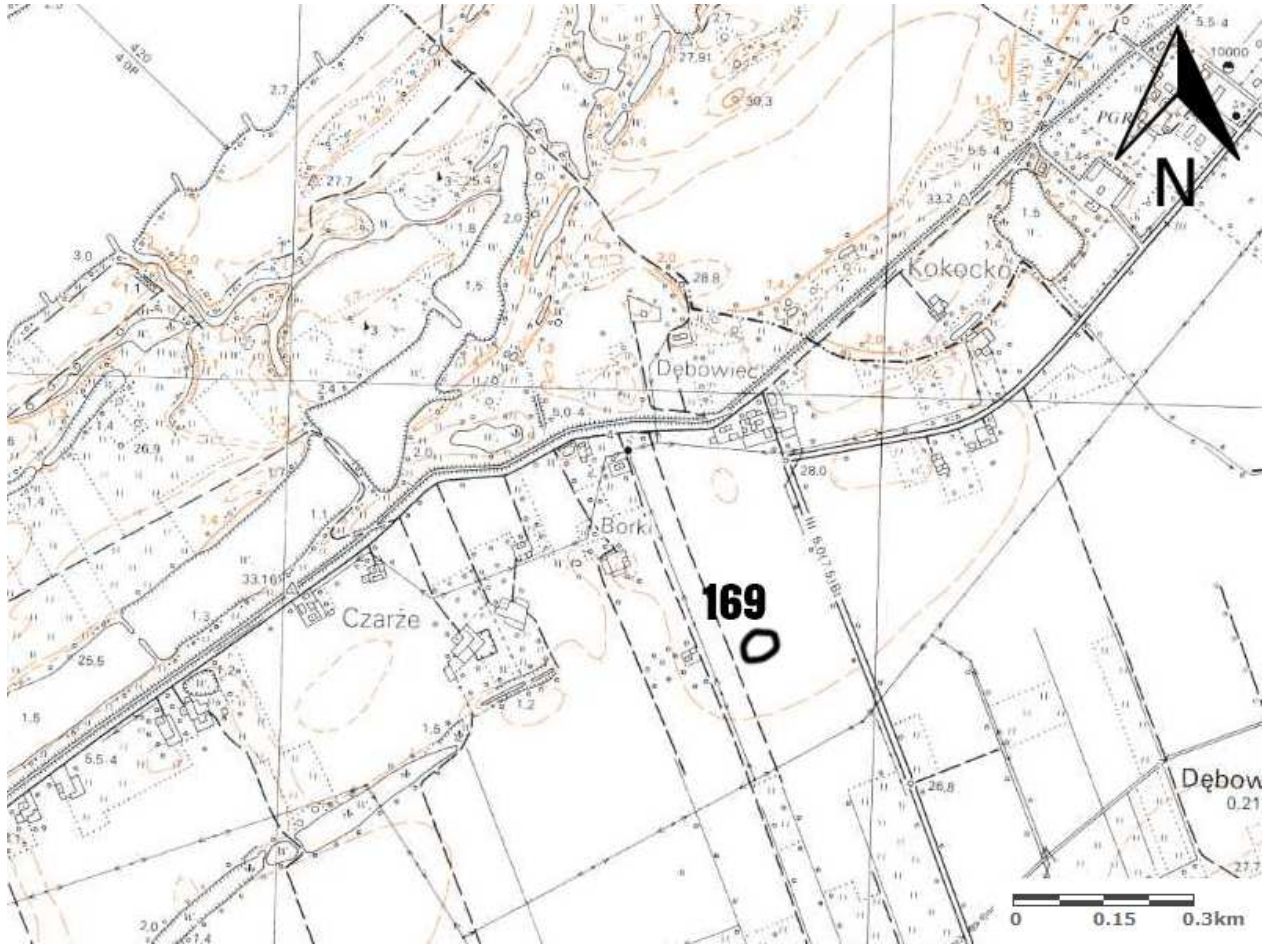
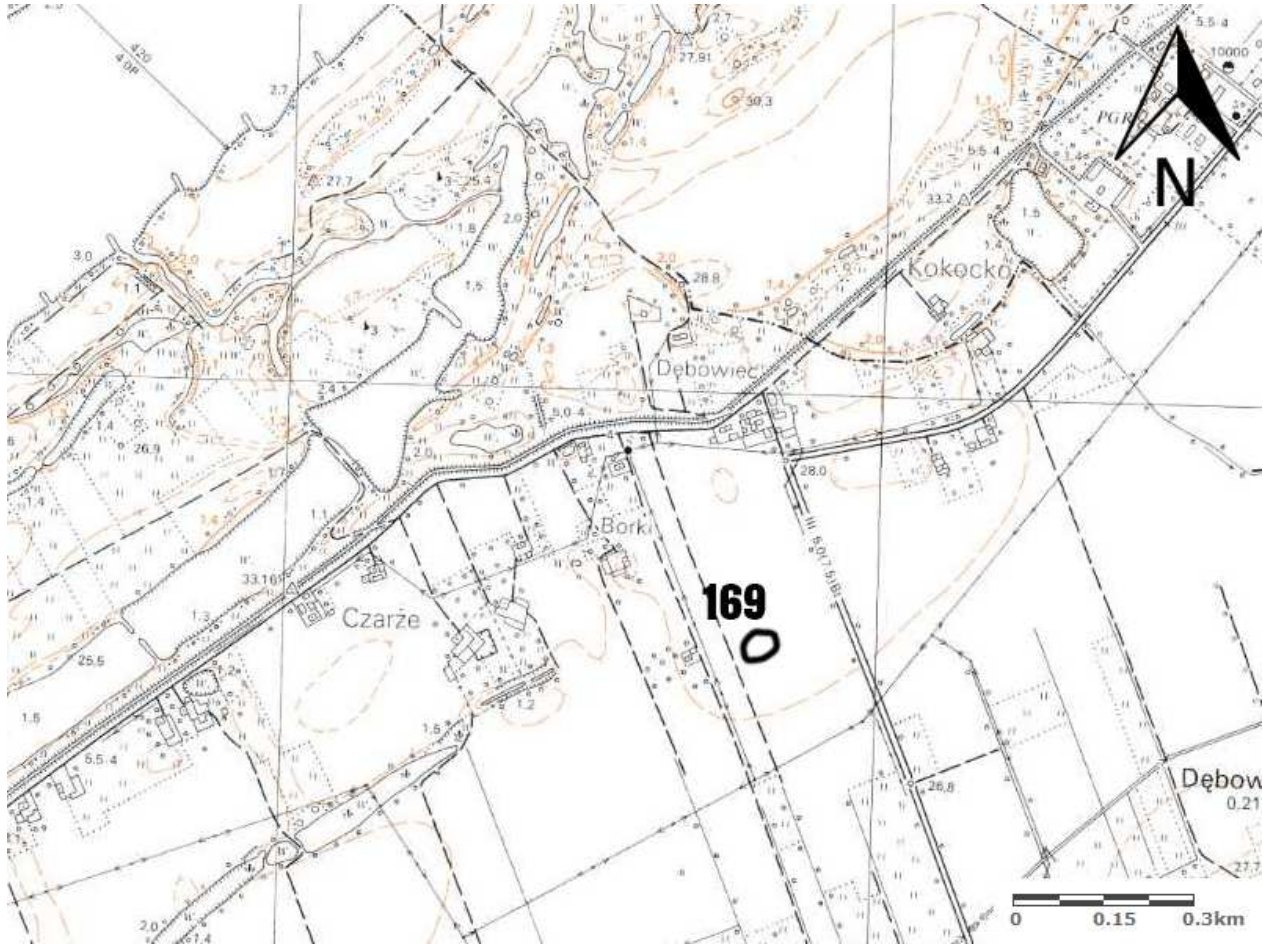

KARTA GMINNEJ EWIDENCJI ZABYTEKÓW

<p>1. Obiekt STANOWISKO ARCHEOLOGICZNE PUNKT OS.</p>	<p>2. Datowanie NOW</p>	<p>3. Miejscowość 86-070 DĘBOWIEC</p>	<p>4. Lokalizacja WG MAPY</p>
		<p>5. Lokalizacja archeologiczna</p> <p>Nr obszaru AZP 35-40</p> <p>Nr stanowiska na obszarze 167</p> <p>Nr stanowiska w miejscowości 003</p>	
		<p>6. Przynależność Administracyjna</p> <p>województwo KUJAWSKO-POMORSKIE</p> <p>powiat gmina BYDGOSKI DĄBROWA CHEŁMIŃSKA</p>	
		<p>7. Formy ochrony</p>	
<p>8. Opracowanie karty (autor, data, podpis)</p> <p>Roksana Konieczna Joanna Walkowiak</p> <p style="text-align: right;">26.11.2014</p>			

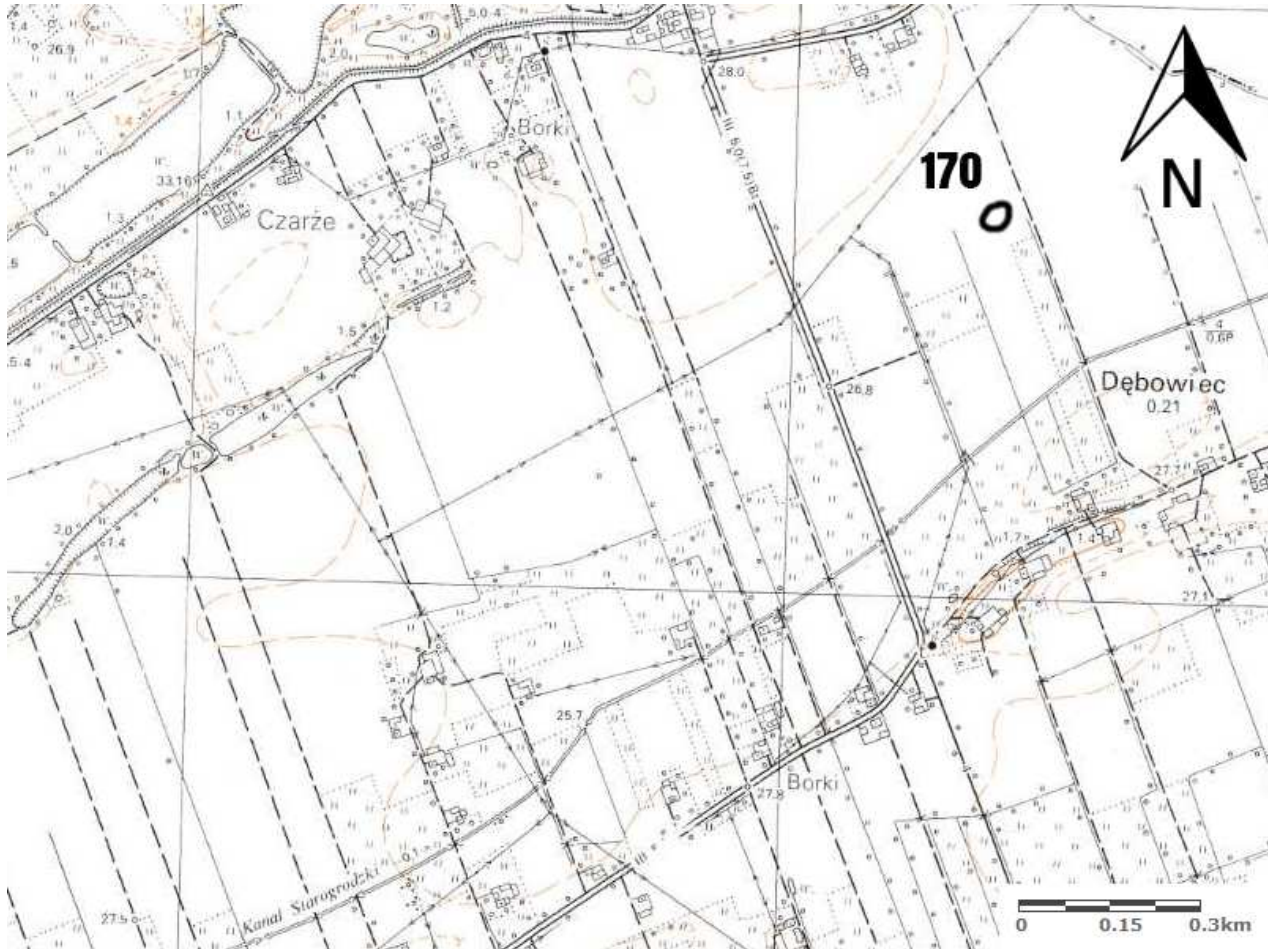

KARTA GMINNEJ EWIDENCJI ZABYTKÓW

<p>1. Obiekt STANOWISKO ARCHEOLOGICZNE ŚLAD OS.</p>	<p>2. Datowanie NOW</p>	<p>3. Miejscowość 86-070 DĘBOWIEC</p>	<p>4. Lokalizacja WG MAPY</p>
		<p>5. Lokalizacja archeologiczna</p> <p>Nr obszaru AZP 35-40</p> <p>Nr stanowiska na obszarze 168</p> <p>Nr stanowiska w miejscowości 004</p>	
		<p>6. Przynależność Administracyjna</p> <p>województwo KUJAWSKO-POMORSKIE</p> <p>powiat gmina BYDGOSKI DĄBROWA CHEŁMIŃSKA</p>	
		<p>7. Formy ochrony</p>	
		<p>8. Opracowanie karty (autor, data, podpis)</p> <p>Roksana Konieczna Joanna Walkowiak</p> <p style="text-align: right;">26.11.2014</p> <div style="text-align: right;">  </div>	

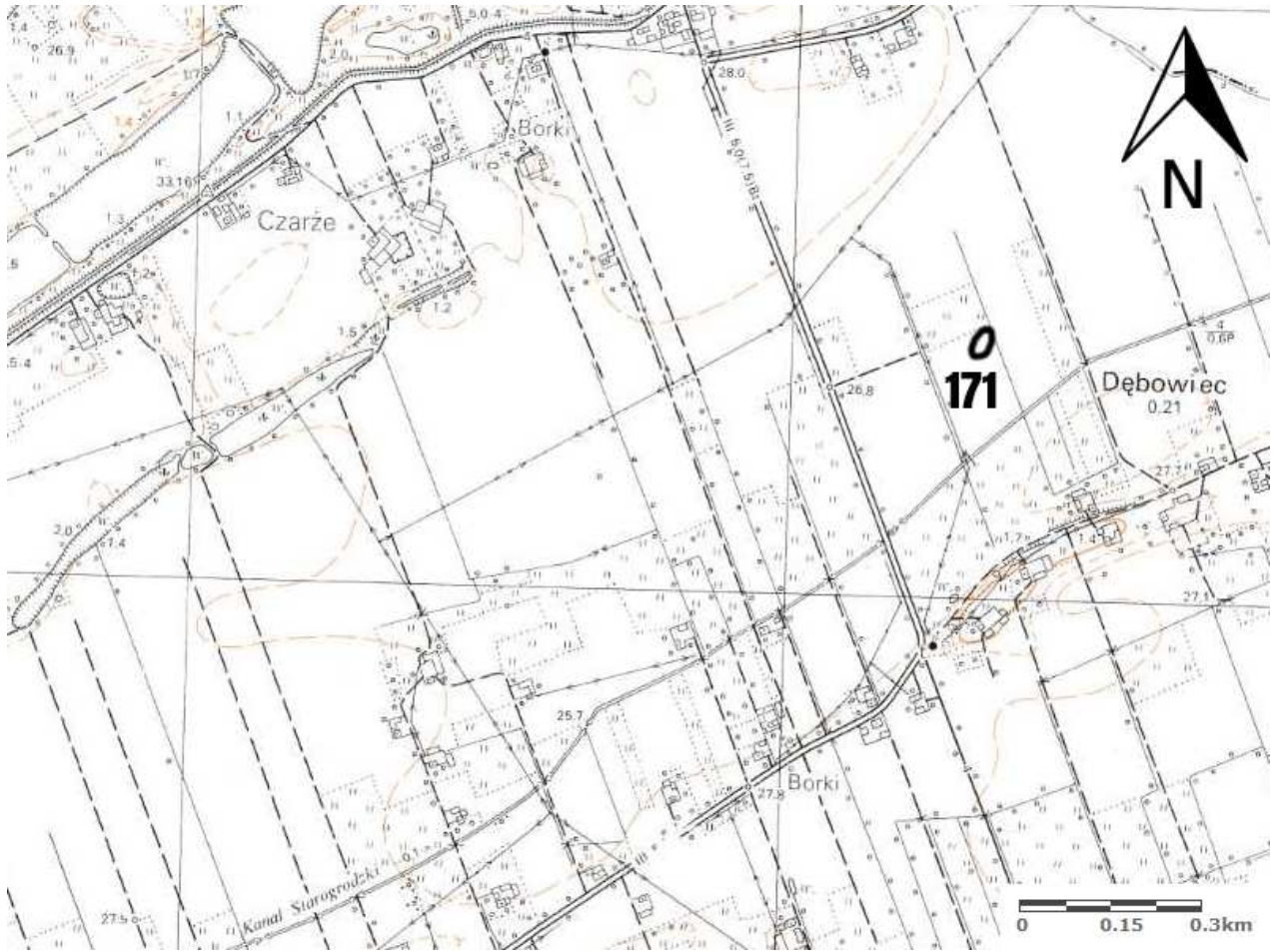

KARTA GMINNEJ EWIDENCJI ZABYTEKÓW

<p>1. Obiekt STANOWISKO ARCHEOLOGICZNE PUNKT OS.</p>	<p>2. Datowanie PSR-NOW</p>	<p>3. Miejscowość 86-070 DĘBOWIEC</p>	<p>4. Lokalizacja WG MAPY</p>
		<p>5. Lokalizacja archeologiczna</p> <p>Nr obszaru AZP 35-40</p> <p>Nr stanowiska na obszarze 169</p> <p>Nr stanowiska w miejscowości 005</p>	
		<p>6. Przynależność Administracyjna</p> <p>województwo KUJAWSKO-POMORSKIE</p> <p>powiat gmina BYDGOSKI DĄBROWA CHEŁMIŃSKA</p>	
		<p>7. Formy ochrony</p>	
		<p>8. Opracowanie karty (autor, data, podpis)</p> <p>Roksana Konieczna Joanna Walkowiak</p> <p>26.11.2014</p>	
			

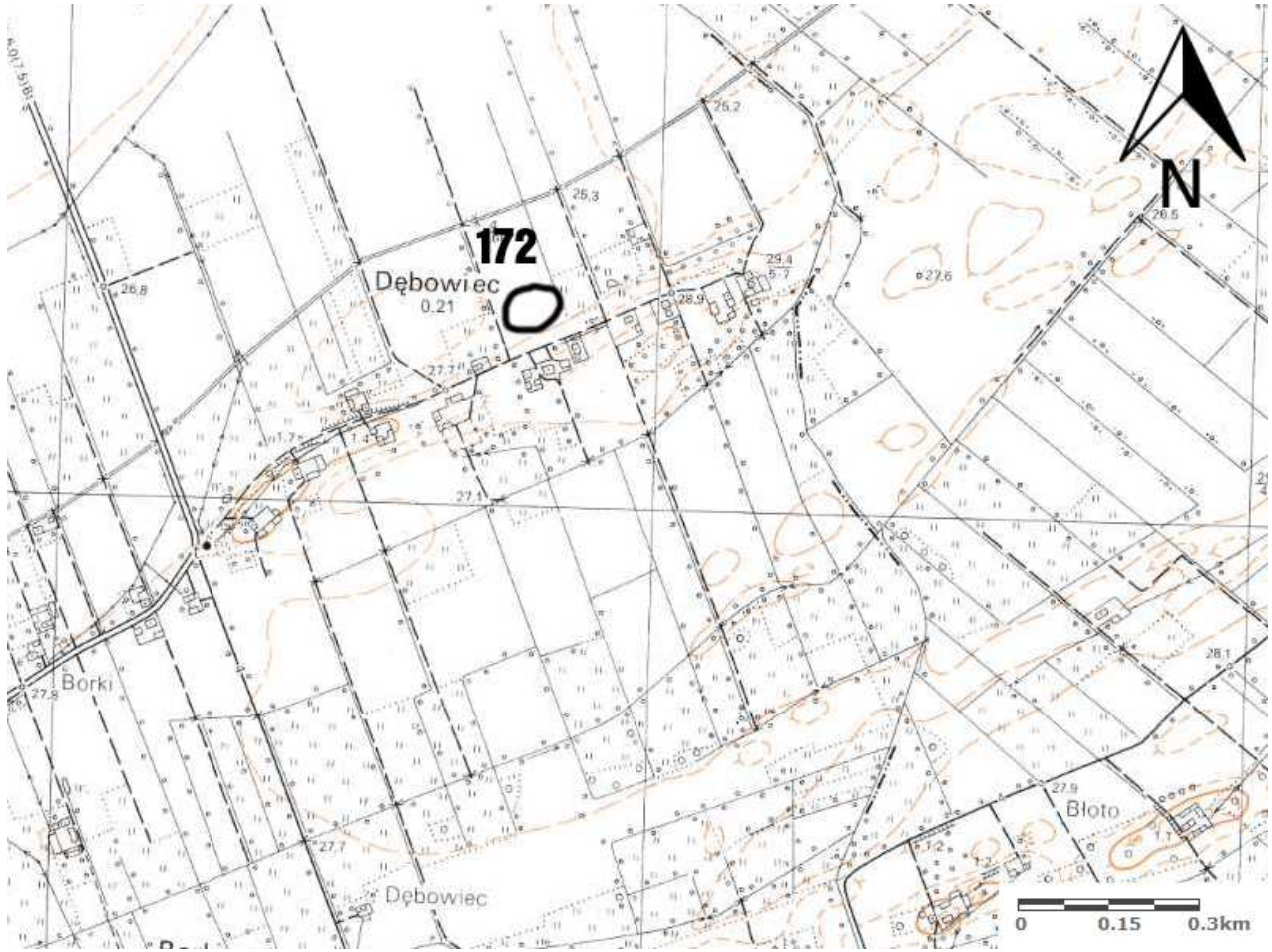

KARTA GMINNEJ EWIDENCJI ZABYTKÓW

<p>1. Obiekt STANOWISKO ARCHEOLOGICZNE PUNKT OS.</p>	<p>2. Datowanie PSR-NOW</p>	<p>3. Miejscowość 86-070 DĘBOWIEC</p>	<p>4. Lokalizacja WG MAPY</p>
		<p>5. Lokalizacja archeologiczna</p> <p>Nr obszaru AZP 35-40</p> <p>Nr stanowiska na obszarze 170</p> <p>Nr stanowiska w miejscowości 006</p>	
		<p>6. Przynależność Administracyjna</p> <p>województwo KUJAWSKO-POMORSKIE</p> <p>powiat gmina BYDGOSKI DĄBROWA CHEŁMIŃSKA</p>	
		<p>7. Formy ochrony</p>	
		<p>8. Opracowanie karty (autor, data, podpis)</p> <p>Roksana Konieczna Joanna Walkowiak</p> <p style="text-align: right;">26.11.2014</p> <div style="text-align: right;">  </div>	

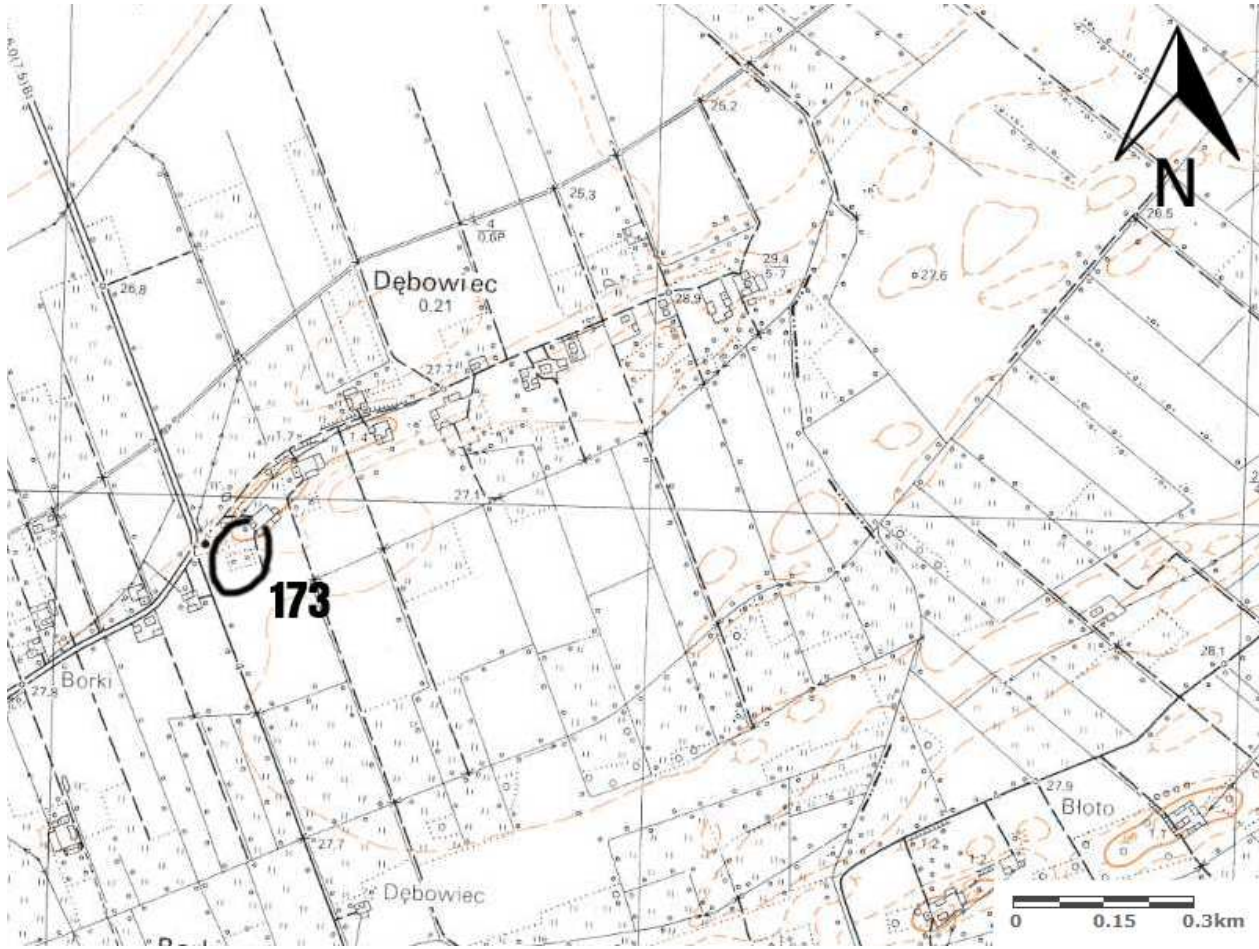

KARTA GMINNEJ EWIDENCJI ZABYTKÓW

<p>1. Obiekt STANOWISKO ARCHEOLOGICZNE PUNKT OS.</p>	<p>2. Datowanie PSR-NOW</p>	<p>3. Miejscowość 86-070 DĘBOWIEC</p>	<p>4. Lokalizacja WG MAPY</p>
		<p>5. Lokalizacja archeologiczna</p> <p>Nr obszaru AZP 35-40</p> <p>Nr stanowiska na obszarze 171</p> <p>Nr stanowiska w miejscowości 007</p>	
		<p>6. Przynależność Administracyjna</p> <p>województwo KUJAWSKO-POMORSKIE</p> <p>powiat gmina BYDGOSKI DĄBROWA CHEŁMIŃSKA</p>	
		<p>7. Formy ochrony</p>	
		<p>8. Opracowanie karty (autor, data, podpis)</p> <p>Roksana Konieczna Joanna Walkowiak</p> <p style="text-align: right;">26.11.2014</p> <div style="text-align: right;">  </div>	

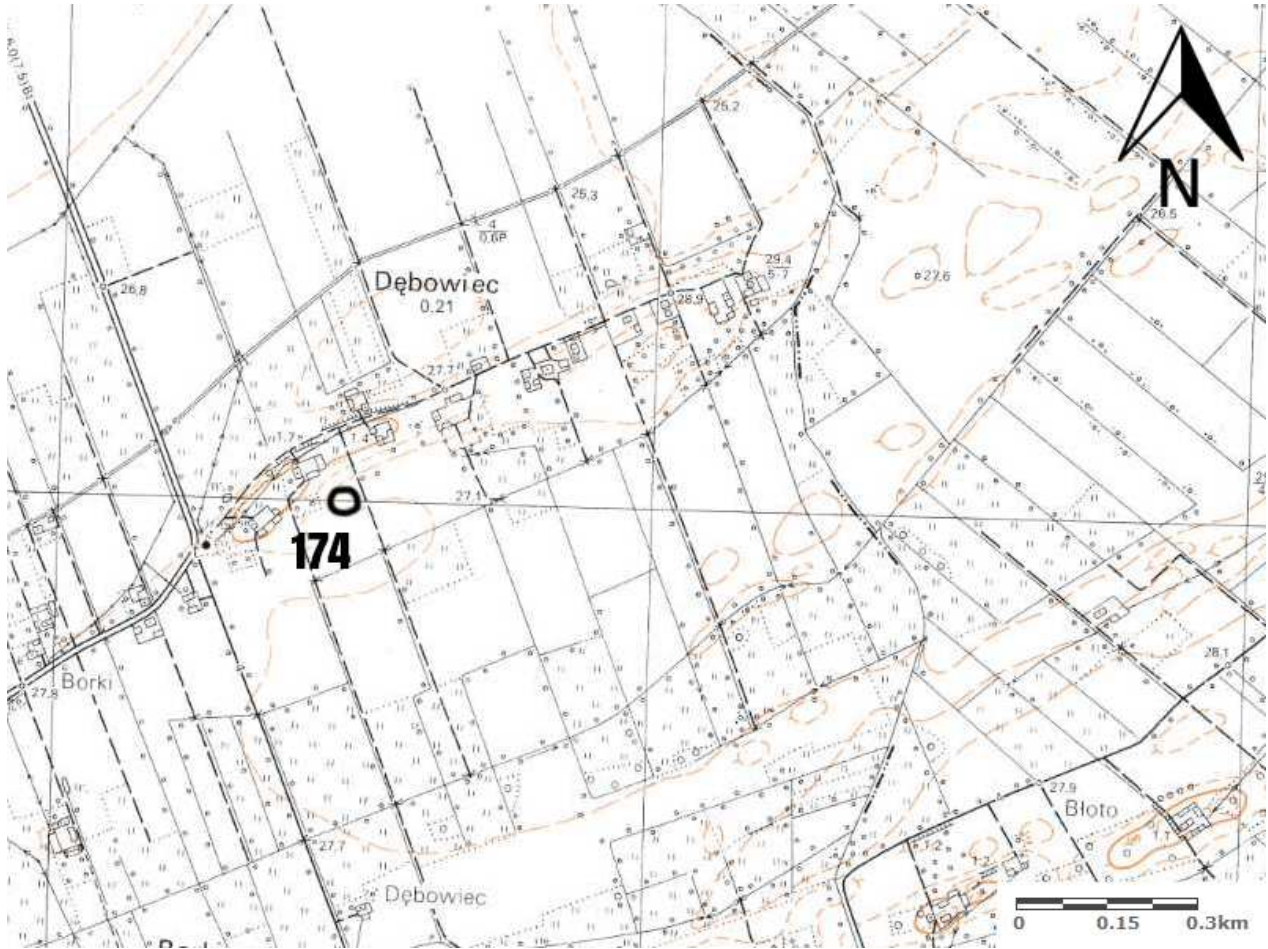
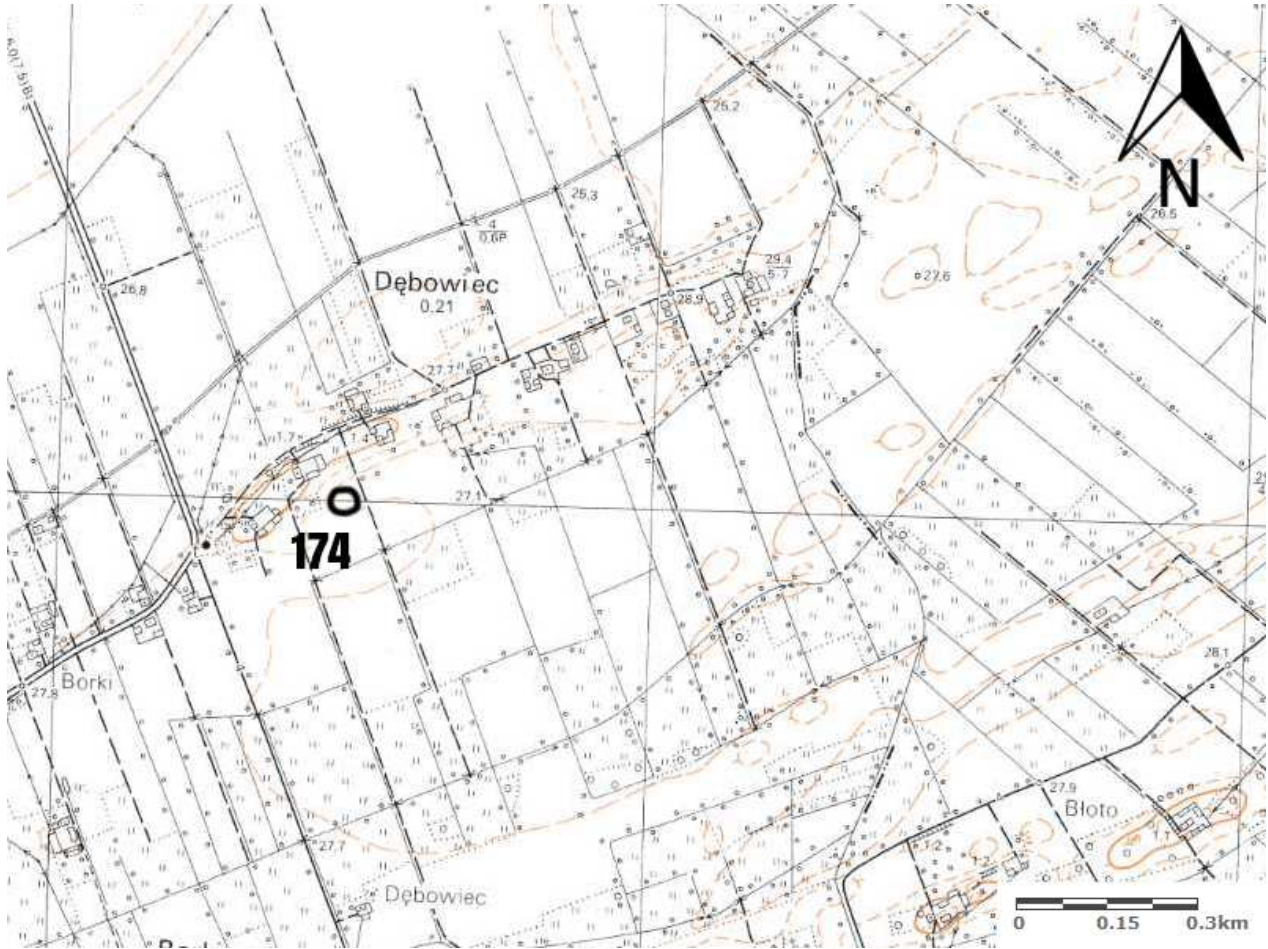

KARTA GMINNEJ EWIDENCJI ZABYTKÓW

<p>1. Obiekt STANOWISKO ARCHEOLOGICZNE OSADA</p>	<p>2. Datowanie PSR-NOW</p>	<p>3. Miejscowość 86-070 DĘBOWIEC</p>	<p>4. Lokalizacja WG MAPY</p>
		<p>5. Lokalizacja archeologiczna</p> <p>Nr obszaru AZP 35-40</p> <p>Nr stanowiska na obszarze 172</p> <p>Nr stanowiska w miejscowości 008</p>	
		<p>6. Przynależność Administracyjna</p> <p>województwo KUJAWSKO-POMORSKIE</p> <p>powiat gmina BYDGOSKI DĄBROWA CHEŁMIŃSKA</p>	
		<p>7. Formy ochrony</p>	
		<p>8. Opracowanie karty (autor, data, podpis)</p> <p>Roksana Konieczna Joanna Walkowiak</p> <p style="text-align: right;">26.11.2014</p> <div style="text-align: right;">  </div>	

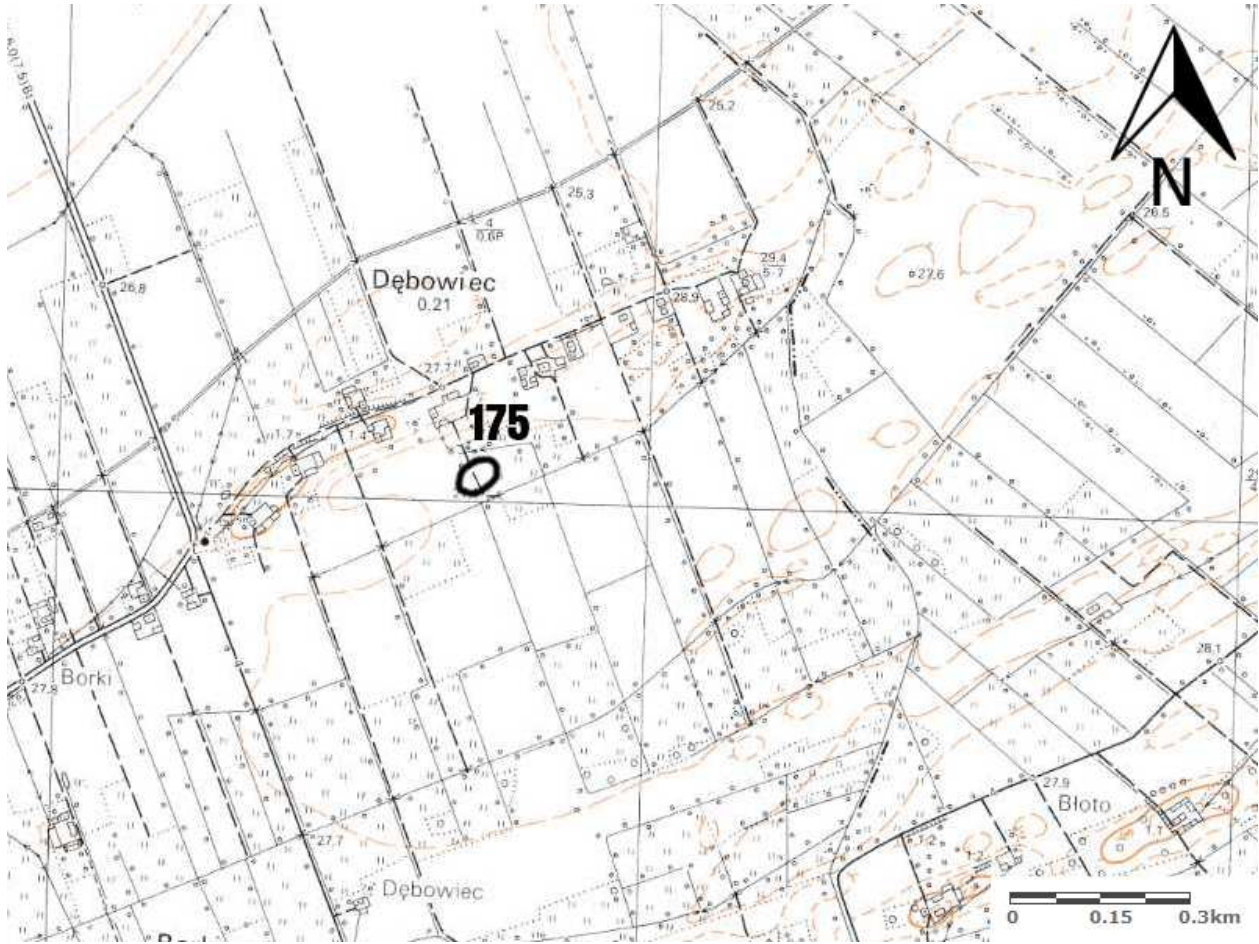

KARTA GMINNEJ EWIDENCJI ZABYTEKÓW

<p>1. Obiekt STANOWISKO ARCHEOLOGICZNE OSADA</p>	<p>2. Datowanie PSR-NOW</p>	<p>3. Miejscowość 86-070 DĘBOWIEC</p>	<p>4. Lokalizacja WG MAPY</p>
		<p>5. Lokalizacja archeologiczna</p> <p>Nr obszaru AZP 35-40</p> <p>Nr stanowiska na obszarze 173</p> <p>Nr stanowiska w miejscowości 009</p>	
		<p>6. Przynależność Administracyjna</p> <p>województwo KUJAWSKO-POMORSKIE</p> <p>powiat gmina BYDGOSKI DĄBROWA CHEŁMIŃSKA</p>	
		<p>7. Formy ochrony</p>	
		<p>8. Opracowanie karty (autor, data, podpis)</p> <p>Roksana Konieczna Joanna Walkowiak</p> <p style="text-align: right;">26.11.2014</p> <div style="text-align: right;">  </div>	

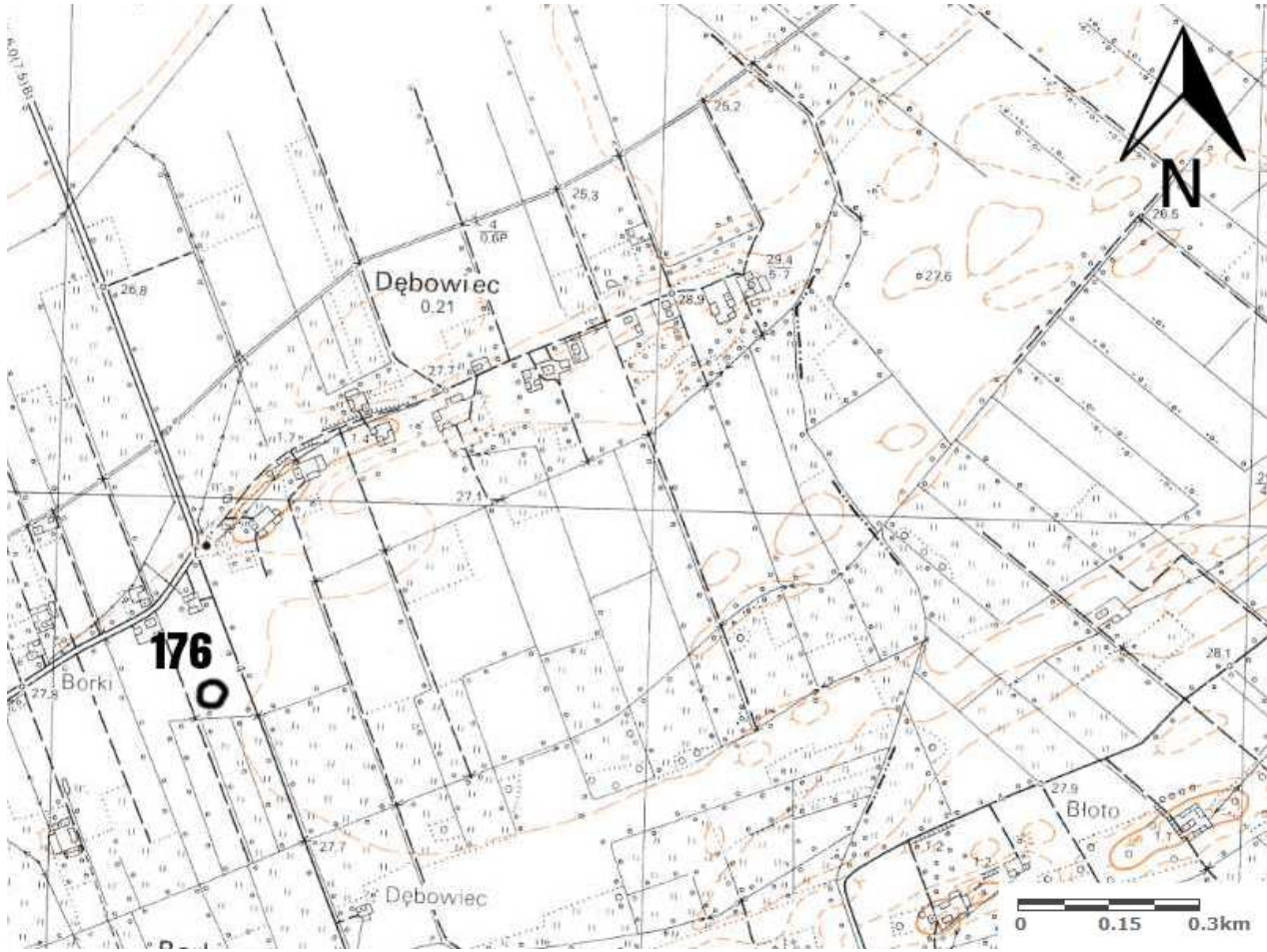

KARTA GMINNEJ EWIDENCJI ZABYTEKÓW

<p>1. Obiekt STANOWISKO ARCHEOLOGICZNE PUNKT OS.</p>	<p>2. Datowanie PSR</p>	<p>3. Miejscowość 86-070 DĘBOWIEC</p>	<p>4. Lokalizacja WG MAPY</p>
		<p>5. Lokalizacja archeologiczna</p> <p>Nr obszaru AZP 35-40</p> <p>Nr stanowiska na obszarze 174</p> <p>Nr stanowiska w miejscowości 010</p>	
		<p>6. Przynależność Administracyjna</p> <p>województwo KUJAWSKO-POMORSKIE</p> <p>powiat gmina BYDGOSKI DĄBROWA CHEŁMIŃSKA</p>	
		<p>7. Formy ochrony</p>	
		<p>8. Opracowanie karty (autor, data, podpis)</p> <p>Roksana Konieczna Joanna Walkowiak</p> <p>26.11.2014</p>	
			

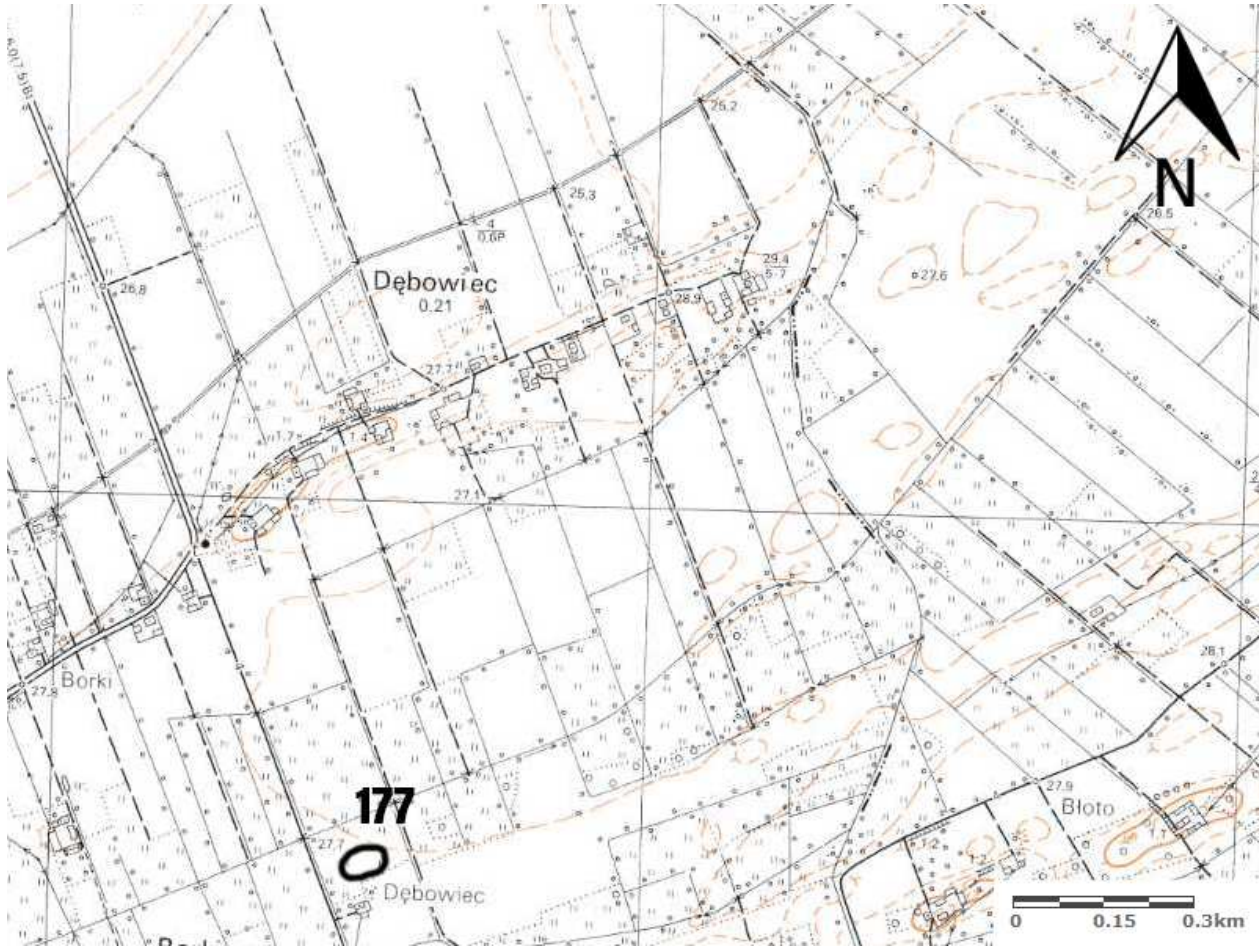
KARTA GMINNEJ EWIDENCJI ZABYTEKÓW

<p>1. Obiekt STANOWISKO ARCHEOLOGICZNE ŚLAD OS., OSADA</p>	<p>2. Datowanie WSR , PSR-NOW</p>	<p>3. Miejscowość 86-070 DĘBOWIEC</p>	<p>4. Lokalizacja WG MAPY</p>
		<p>5. Lokalizacja archeologiczna</p> <p>Nr obszaru AZP 35-40</p> <p>Nr stanowiska na obszarze 175</p> <p>Nr stanowiska w miejscowości 011</p>	
		<p>6. Przynależność Administracyjna</p> <p>województwo KUJAWSKO-POMORSKIE</p> <p>powiat gmina BYDGOSKI DĄBROWA CHEŁMIŃSKA</p>	
		<p>7. Formy ochrony</p>	
		<p>8. Opracowanie karty (autor, data, podpis)</p> <p>Roksana Konieczna Joanna Walkowiak</p> <p style="text-align: right;">26.11.2014</p> <div style="text-align: right;">  </div>	

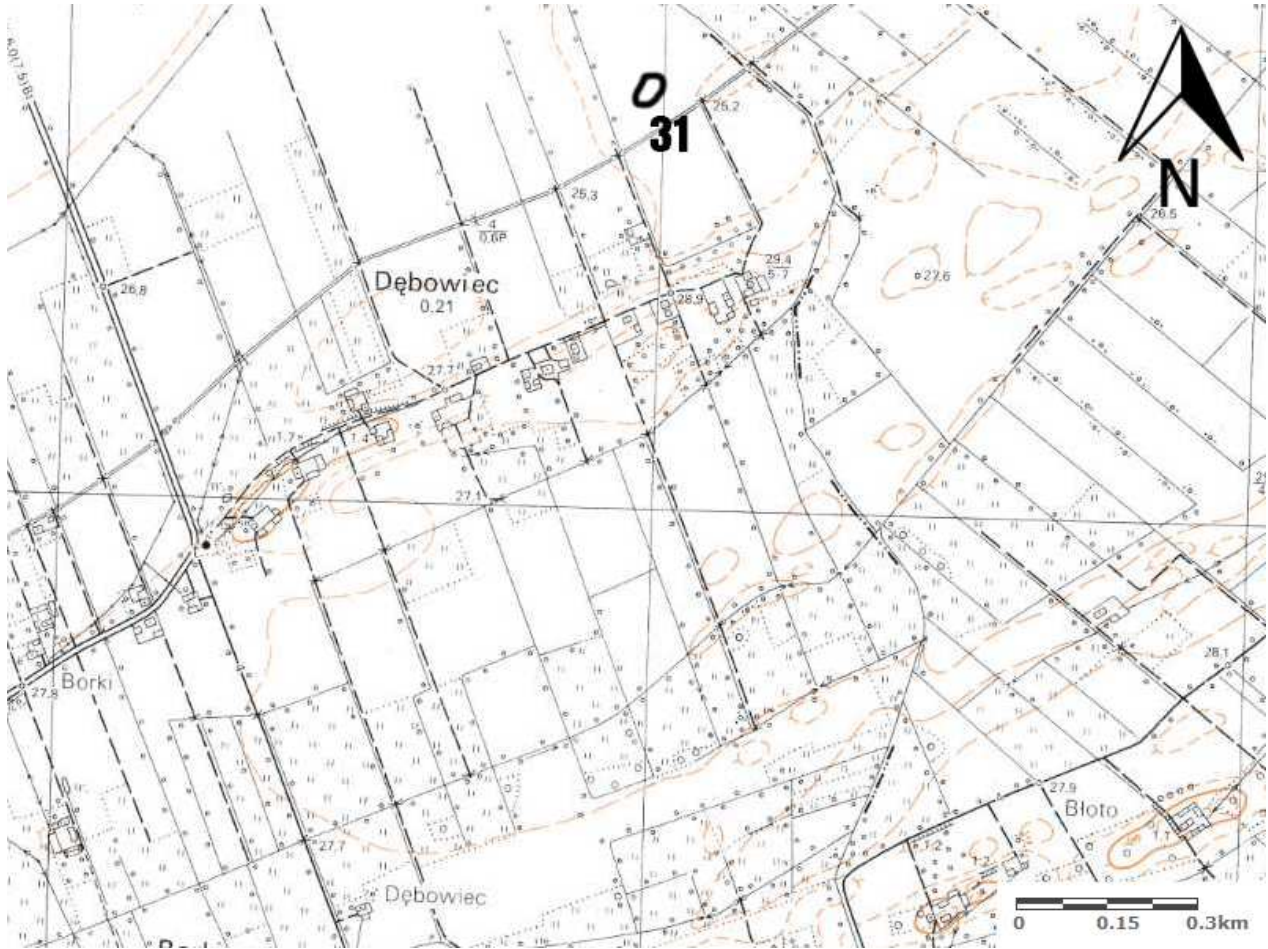
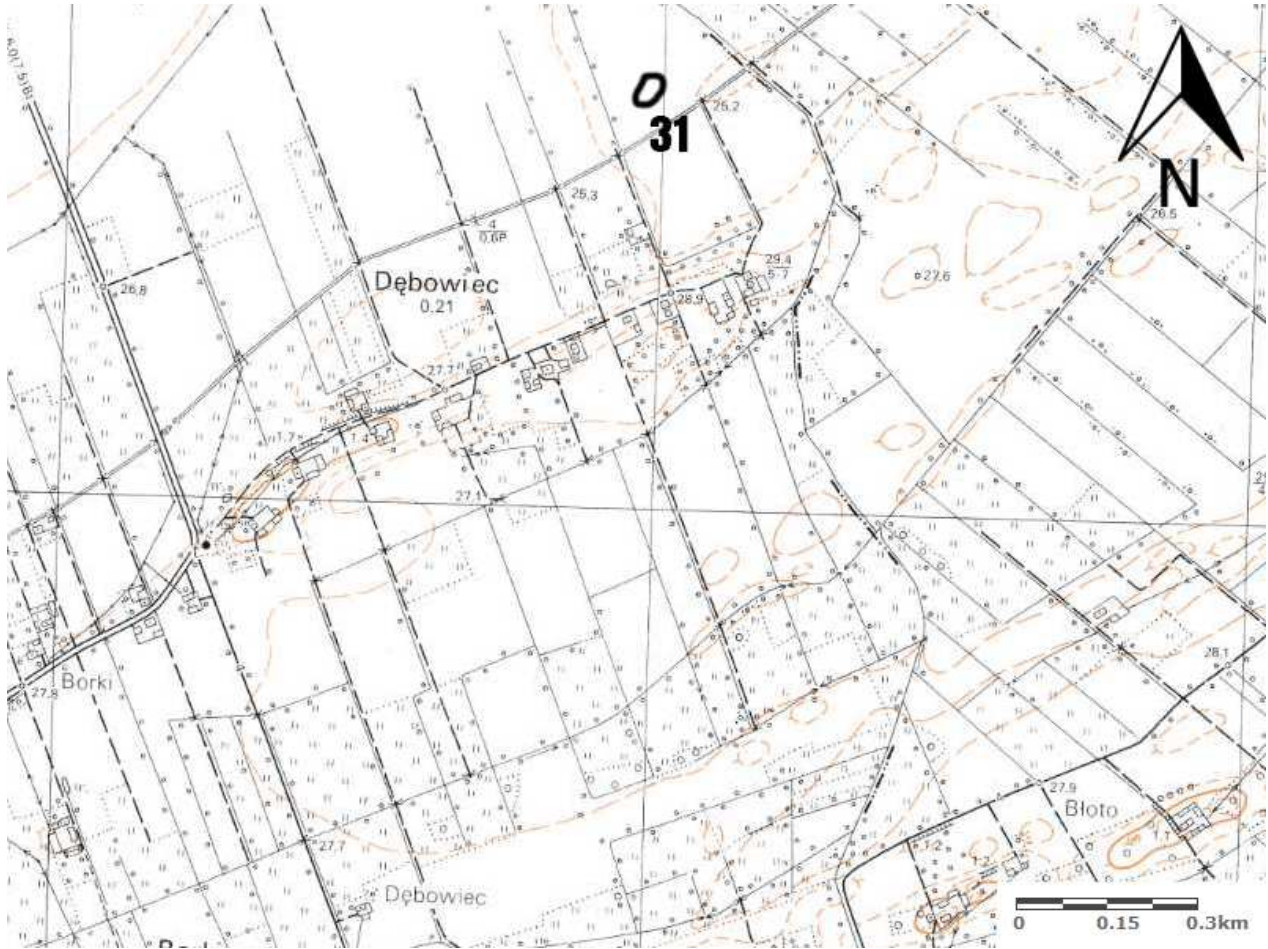

KARTA GMINNEJ EWIDENCJI ZABYTKÓW

<p>1. Obiekt STANOWISKO ARCHEOLOGICZNE ŚLAD OS.</p>	<p>2. Datowanie MEZ-NE, OR, PSR</p>	<p>3. Miejscowość 86-070 DĘBOWIEC</p>	<p>4. Lokalizacja WG MAPY</p>
		<p>5. Lokalizacja archeologiczna</p> <p>Nr obszaru AZP 35-40</p> <p>Nr stanowiska na obszarze 176</p> <p>Nr stanowiska w miejscowości 012</p>	
		<p>6. Przynależność Administracyjna</p> <p>województwo KUJAWSKO-POMORSKIE</p> <p>powiat gmina BYDGOSKI DĄBROWA CHEŁMIŃSKA</p>	
		<p>7. Formy ochrony</p>	
		<p>8. Opracowanie karty (autor, data, podpis)</p> <p>Roksana Konieczna Joanna Walkowiak</p> <p style="text-align: right;">26.11.2014</p> <div style="text-align: right;">  </div>	

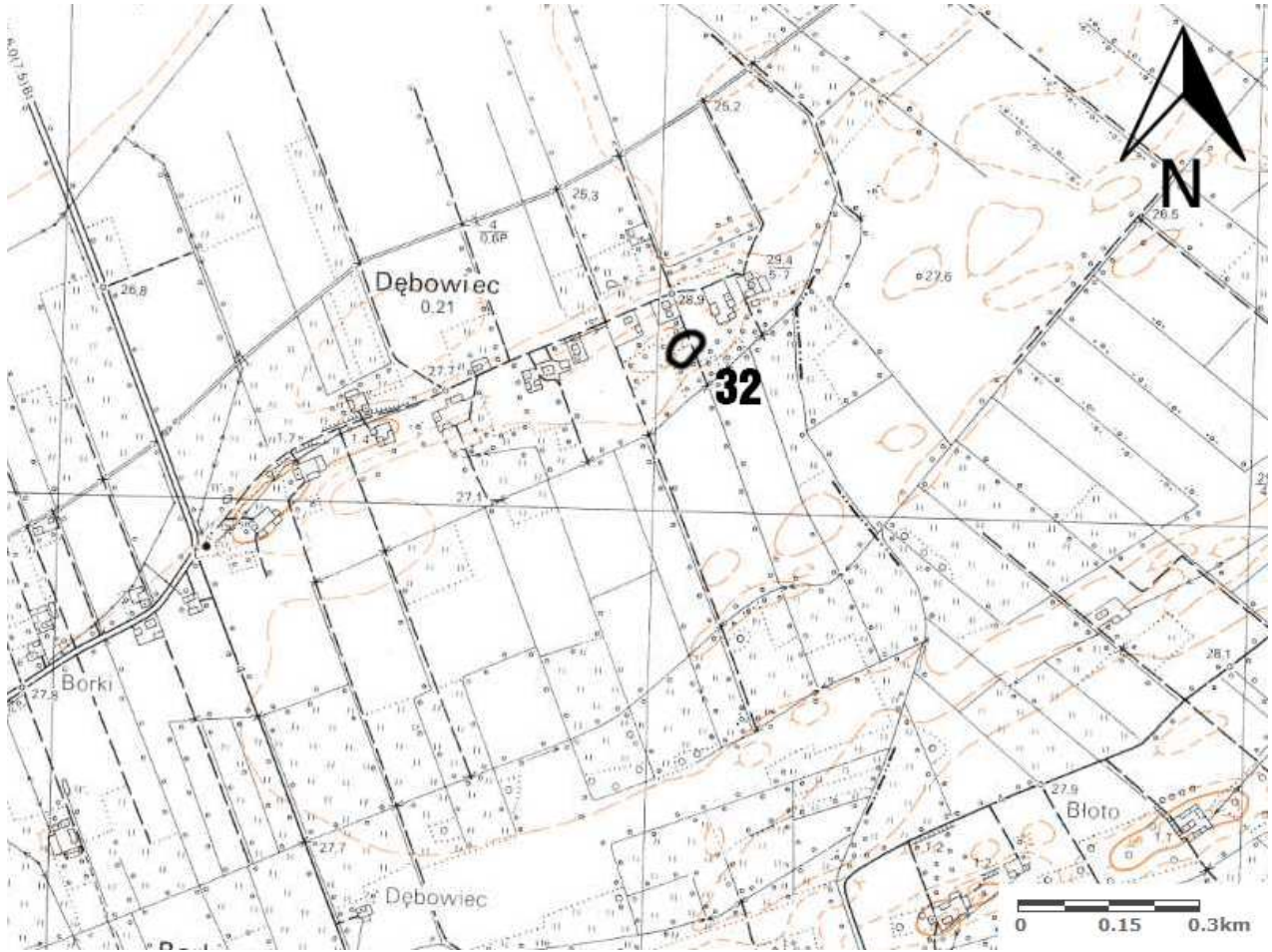

KARTA GMINNEJ EWIDENCJI ZABYTEKÓW

<p>1. Obiekt STANOWISKO ARCHEOLOGICZNE PUNKT OS.</p>	<p>2. Datowanie PSR-NOW</p>	<p>3. Miejscowość 86-070 DĘBOWIEC</p>	<p>4. Lokalizacja WG MAPY</p>
		<p>5. Lokalizacja archeologiczna</p> <p>Nr obszaru AZP 35-40</p> <p>Nr stanowiska na obszarze 177</p> <p>Nr stanowiska w miejscowości 013</p>	
		<p>6. Przynależność Administracyjna</p> <p>województwo KUJAWSKO-POMORSKIE</p> <p>powiat gmina BYDGOSKI DĄBROWA CHEŁMIŃSKA</p>	
		<p>7. Formy ochrony</p>	
		<p>8. Opracowanie karty (autor, data, podpis)</p> <p>Roksana Konieczna Joanna Walkowiak</p> <p style="text-align: right;">26.11.2014</p>	

KARTA GMINNEJ EWIDENCJI ZABYTEKÓW

<p>1. Obiekt STANOWISKO ARCHEOLOGICZNE PUNKT OS.</p>	<p>2. Datowanie PSR-NOW</p>	<p>3. Miejscowość 86-070 DĘBOWIEC</p>	<p>4. Lokalizacja WG MAPY</p>
		<p>5. Lokalizacja archeologiczna</p> <p>Nr obszaru AZP 35-41</p> <p>Nr stanowiska na obszarze 31</p> <p>Nr stanowiska w miejscowości 014</p>	
		<p>6. Przynależność Administracyjna</p> <p>województwo KUJAWSKO-POMORSKIE</p> <p>powiat gmina BYDGOSKI DĄBROWA CHEŁMIŃSKA</p>	
		<p>7. Formy ochrony</p>	
		<p>8. Opracowanie karty (autor, data, podpis)</p> <p>Roksana Konieczna Joanna Walkowiak</p> <p>26.11.2014</p>	
			

KARTA GMINNEJ EWIDENCJI ZABYTKÓW

<p>1. Obiekt STANOWISKO ARCHEOLOGICZNE PUNKT OS.</p>	<p>2. Datowanie PSR-NOW</p>	<p>3. Miejscowość 86-070 DĘBOWIEC</p>	<p>4. Lokalizacja WG MAPY</p>
		<p>5. Lokalizacja archeologiczna</p> <p>Nr obszaru AZP 35-41</p> <p>Nr stanowiska na obszarze 32</p> <p>Nr stanowiska w miejscowości 015</p>	
		<p>6. Przynależność Administracyjna</p> <p>województwo KUJAWSKO-POMORSKIE</p> <p>powiat gmina BYDGOSKI DĄBROWA CHEŁMIŃSKA</p>	
		<p>7. Formy ochrony</p>	
		<p>8. Opracowanie karty (autor, data, podpis)</p> <p>Roksana Konieczna Joanna Walkowiak</p> <p style="text-align: right;">26.11.2014</p> <div style="text-align: right;">  </div>	

KARTA GMINNEJ EWIDENCJI ZABYTKÓW

1. Obiekt

STANOWISKO ARCHEOLOGICZNE
PUNKT OS.

2. Datowanie

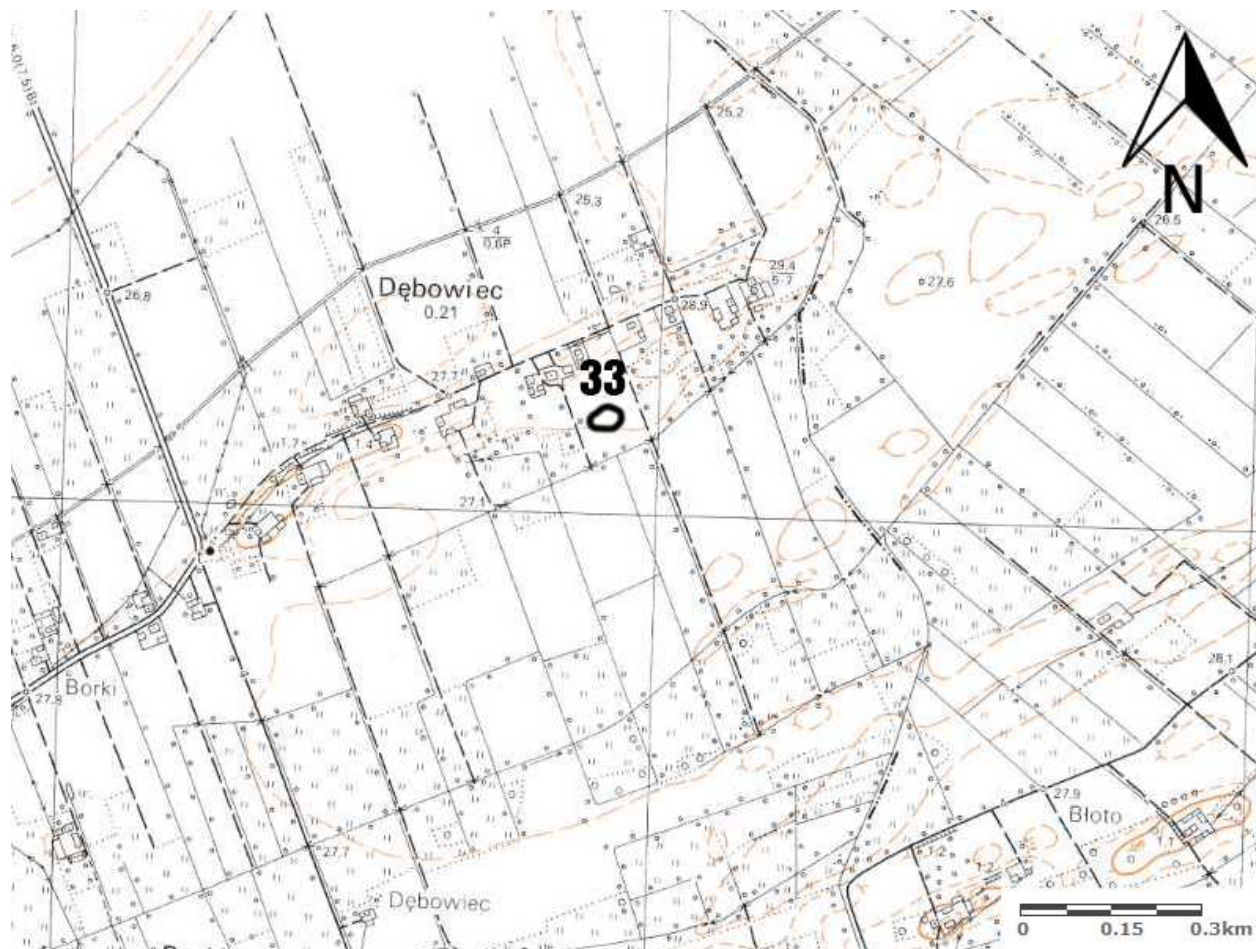
PSR-NOW

3. Miejscowość

86-070
DĘBOWIEC

4. Lokalizacja

WG MAPY



5. Lokalizacja archeologiczna

Nr obszaru AZP 35-41

Nr stanowiska na obszarze 33

Nr stanowiska w miejscowości 016

6. Przynależność Administracyjna

województwo

KUJAWSKO-POMORSKIE

powiat gmina

BYDGOSKI DĄBROWA CHEŁMIŃSKA

7. Formy ochrony

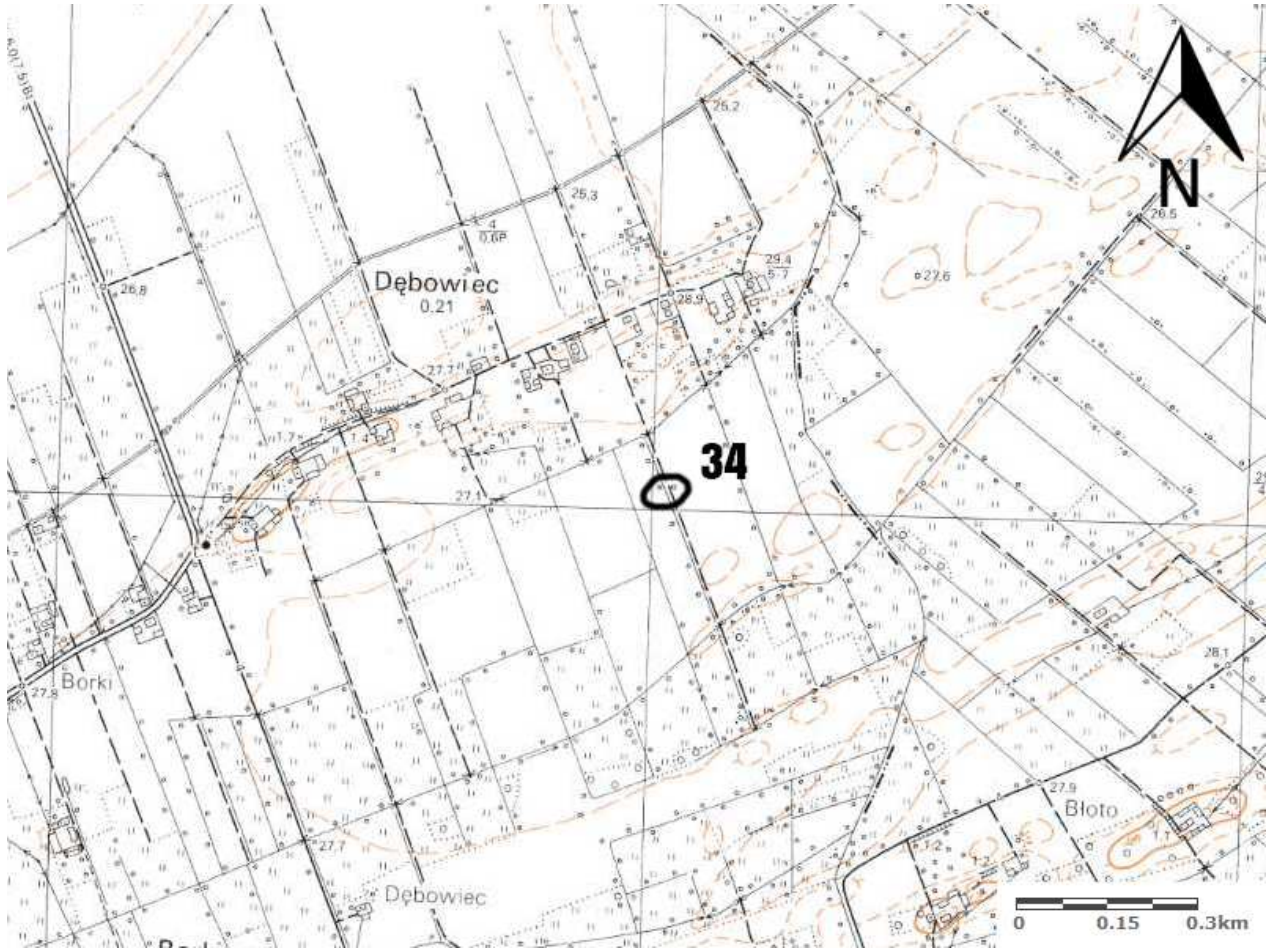
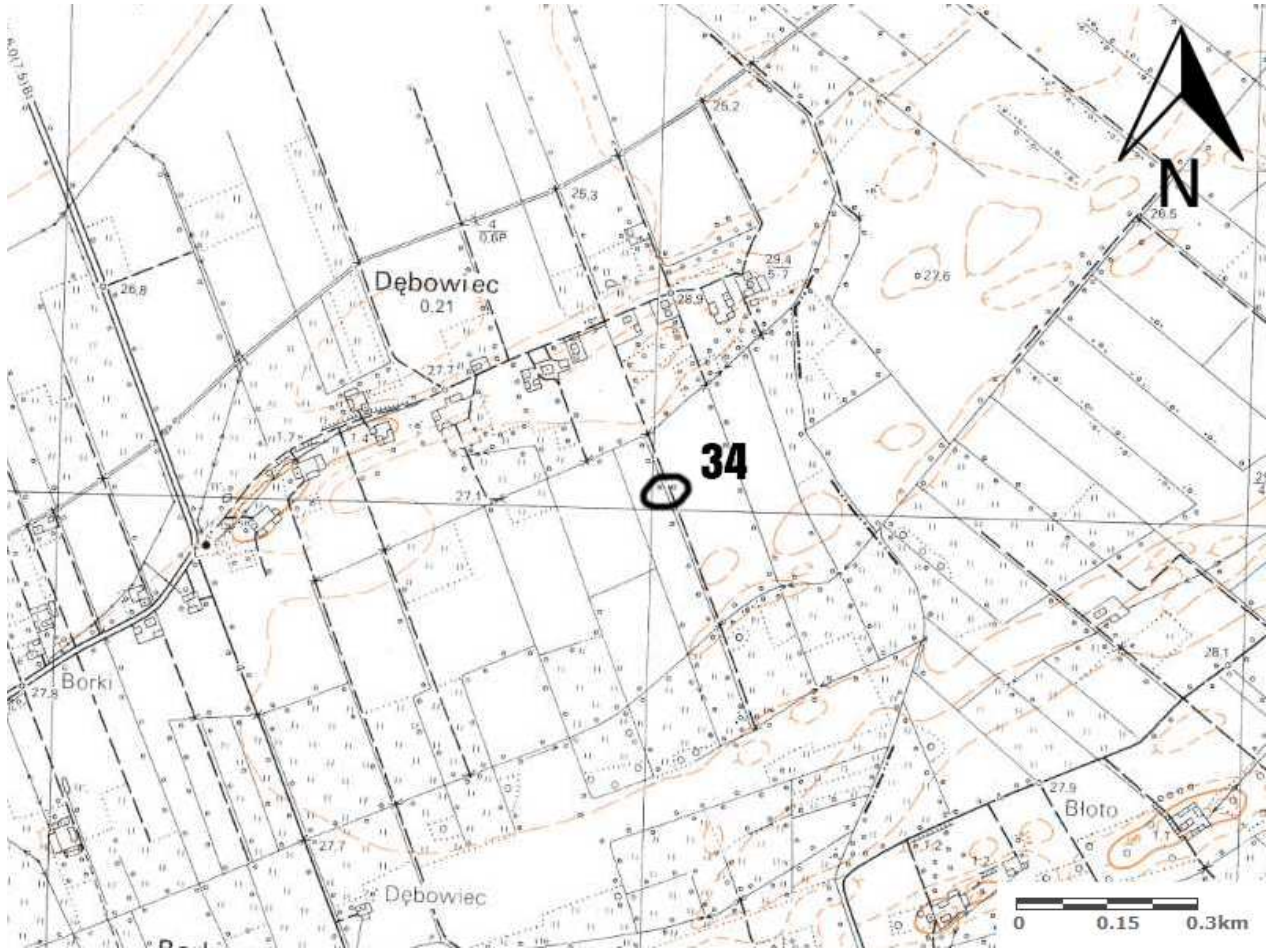

8. Opracowanie karty (autor, data, podpis)

Roksana Konieczna
Joanna Walkowiak

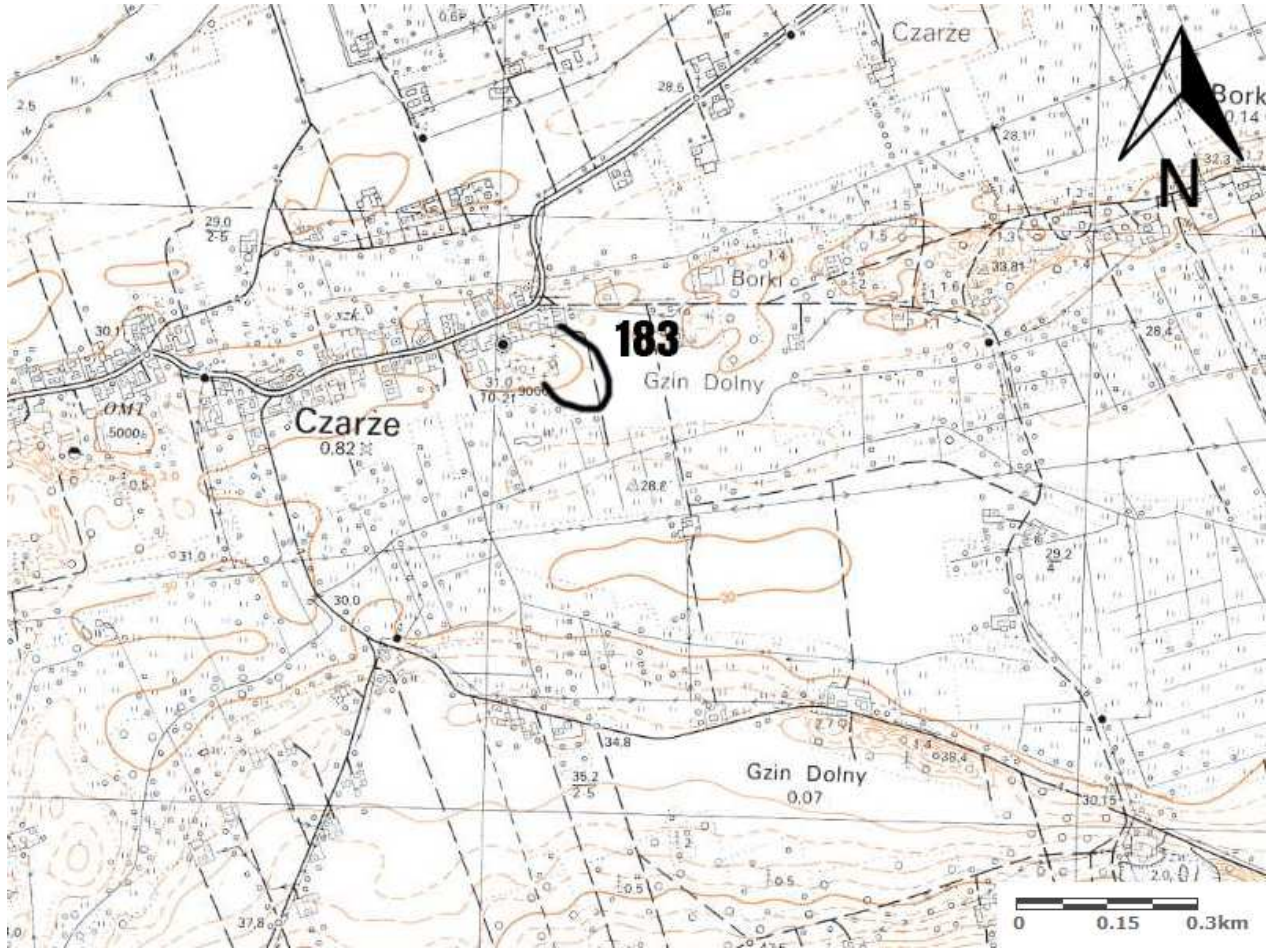

26.11.2014



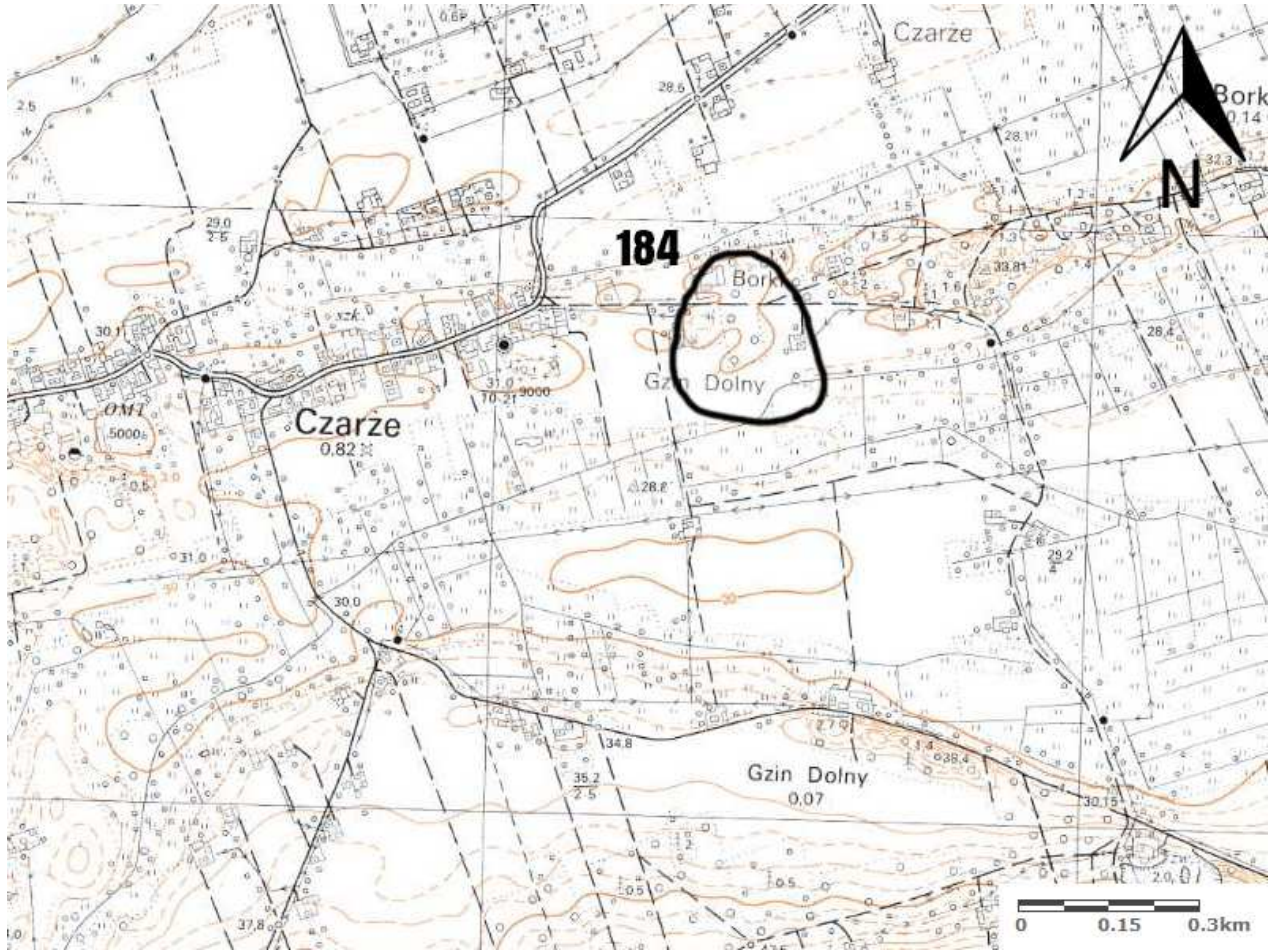

KARTA GMINNEJ EWIDENCJI ZABYTKÓW

<p>1. Obiekt STANOWISKO ARCHEOLOGICZNE PUNKT OS.</p>	<p>2. Datowanie PSR-NOW</p>	<p>3. Miejscowość 86-070 DĘBOWIEC</p>	<p>4. Lokalizacja WG MAPY</p>
		<p>5. Lokalizacja archeologiczna</p> <p>Nr obszaru AZP 35-41</p> <p>Nr stanowiska na obszarze 34</p> <p>Nr stanowiska w miejscowości 017</p>	
		<p>6. Przynależność Administracyjna</p> <p>województwo KUJAWSKO-POMORSKIE</p> <p>powiat gmina BYDGOSKI DĄBROWA CHEŁMIŃSKA</p>	
		<p>7. Formy ochrony</p>	
		<p>8. Opracowanie karty (autor, data, podpis)</p> <p>Roksana Konieczna Joanna Walkowiak</p> <p>26.11.2014</p>	
			

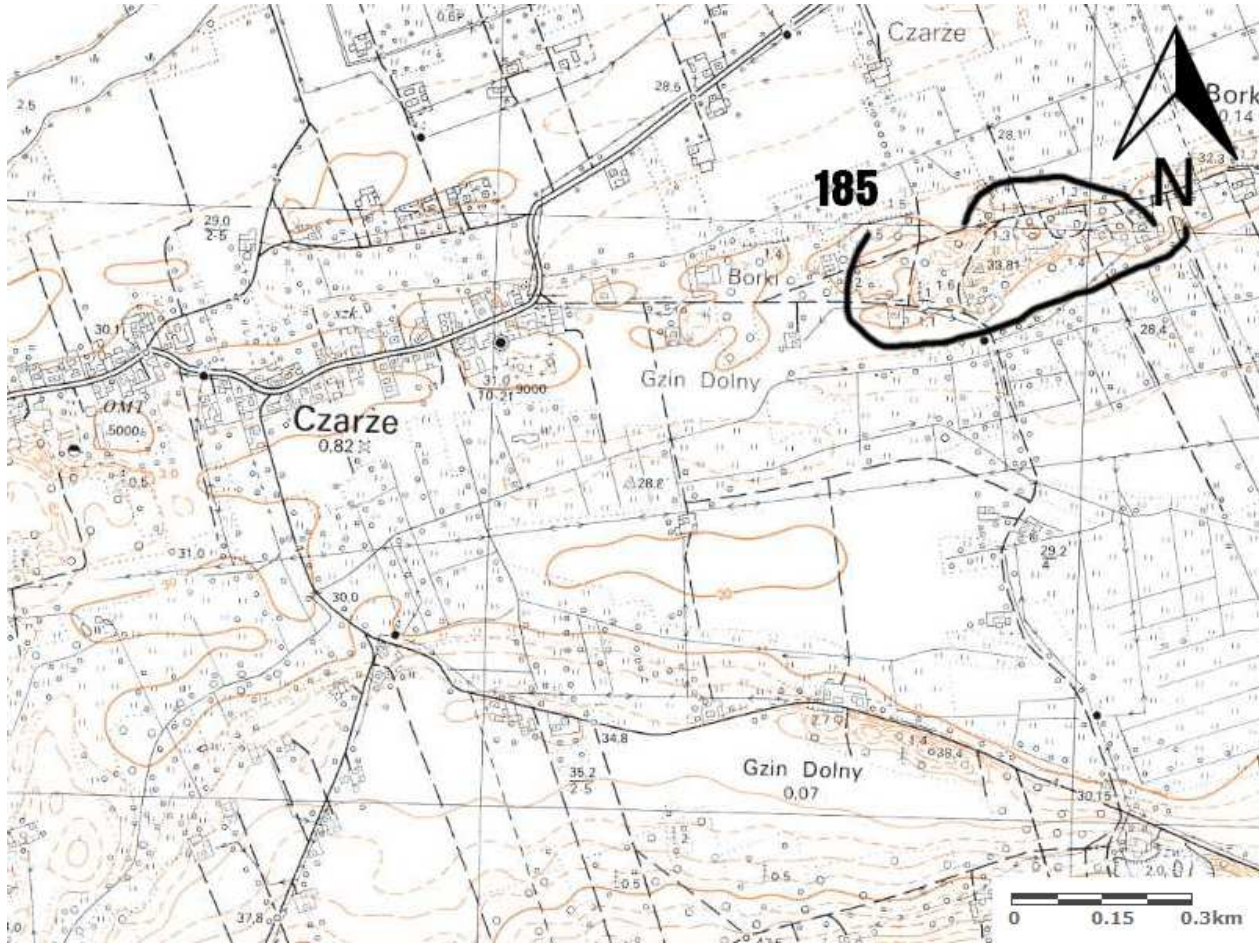

KARTA GMINNEJ EWIDENCJI ZABYTKÓW

<p>1. Obiekt</p> <p>STANOWISKO ARCHEOLOGICZNE ŚLAD OS. / PUNKT OS.</p>	<p>2. Datowanie</p> <p>KPL, WSR / KŁ, PSR</p>	<p>3. Miejscowość</p> <p>86-070 GZIN DOLNY</p>	<p>4. Lokalizacja</p> <p>WG MAPY</p>
		<p>5. Lokalizacja archeologiczna</p> <p>Nr obszaru AZP 35-40</p> <p>Nr stanowiska na obszarze 183</p> <p>Nr stanowiska w miejscowości 001</p>	
		<p>6. Przynależność Administracyjna</p> <p>województwo KUJAWSKO-POMORSKIE</p> <p>powiat gmina BYDGOSKI DĄBROWA CHEŁMIŃSKA</p>	
		<p>7. Formy ochrony</p>	
		<p>8. Opracowanie karty (autor, data, podpis)</p> <p>Roksana Konieczna Joanna Walkowiak</p> <p style="text-align: right;">26.11.2014</p> <div style="text-align: right;">  </div>	

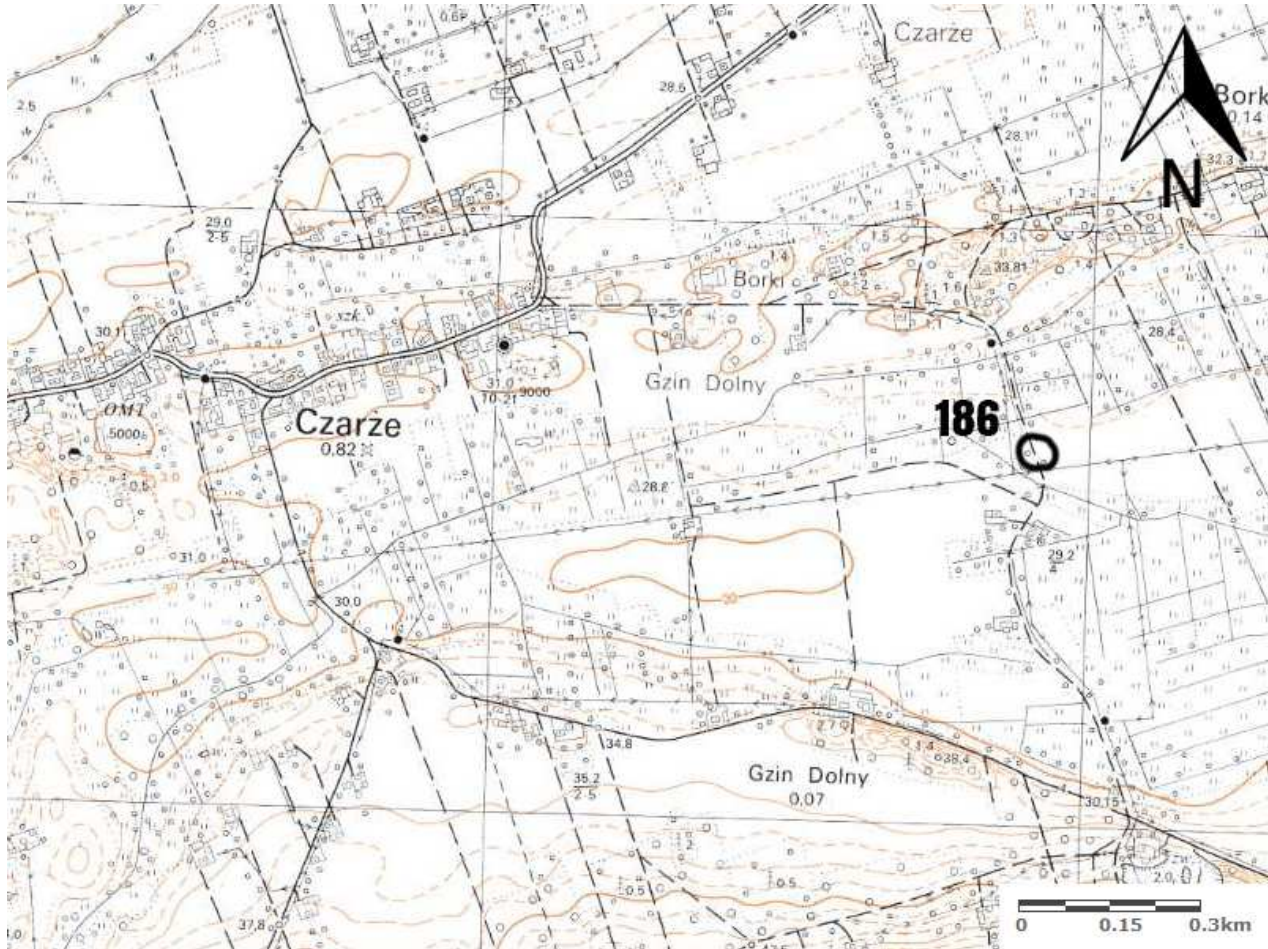

KARTA GMINNEJ EWIDENCJI ZABYTEKÓW

<p>1. Obiekt</p> <p>STANOWISKO ARCHEOLOGICZNE CMENTARZYSKO, OSADA</p>	<p>2. Datowanie</p> <p>KŁ, PSR-NOW</p>	<p>3. Miejscowość</p> <p>86-070 GZIN DOLNY</p>	<p>4. Lokalizacja</p> <p>WG MAPY</p>
		<p>5. Lokalizacja archeologiczna</p> <p>Nr obszaru AZP 35-40</p> <p>Nr stanowiska na obszarze 184</p> <p>Nr stanowiska w miejscowości 002</p>	
		<p>6. Przynależność Administracyjna</p> <p>województwo KUJAWSKO-POMORSKIE</p> <p>powiat gmina BYDGOSKI DĄBROWA CHEŁMIŃSKA</p>	
		<p>7. Formy ochrony</p>	
		<p>8. Opracowanie karty (autor, data, podpis)</p> <p>Roksana Konieczna Joanna Walkowiak</p> <p style="text-align: right;">26.11.2014</p> <div style="text-align: right;">  </div>	

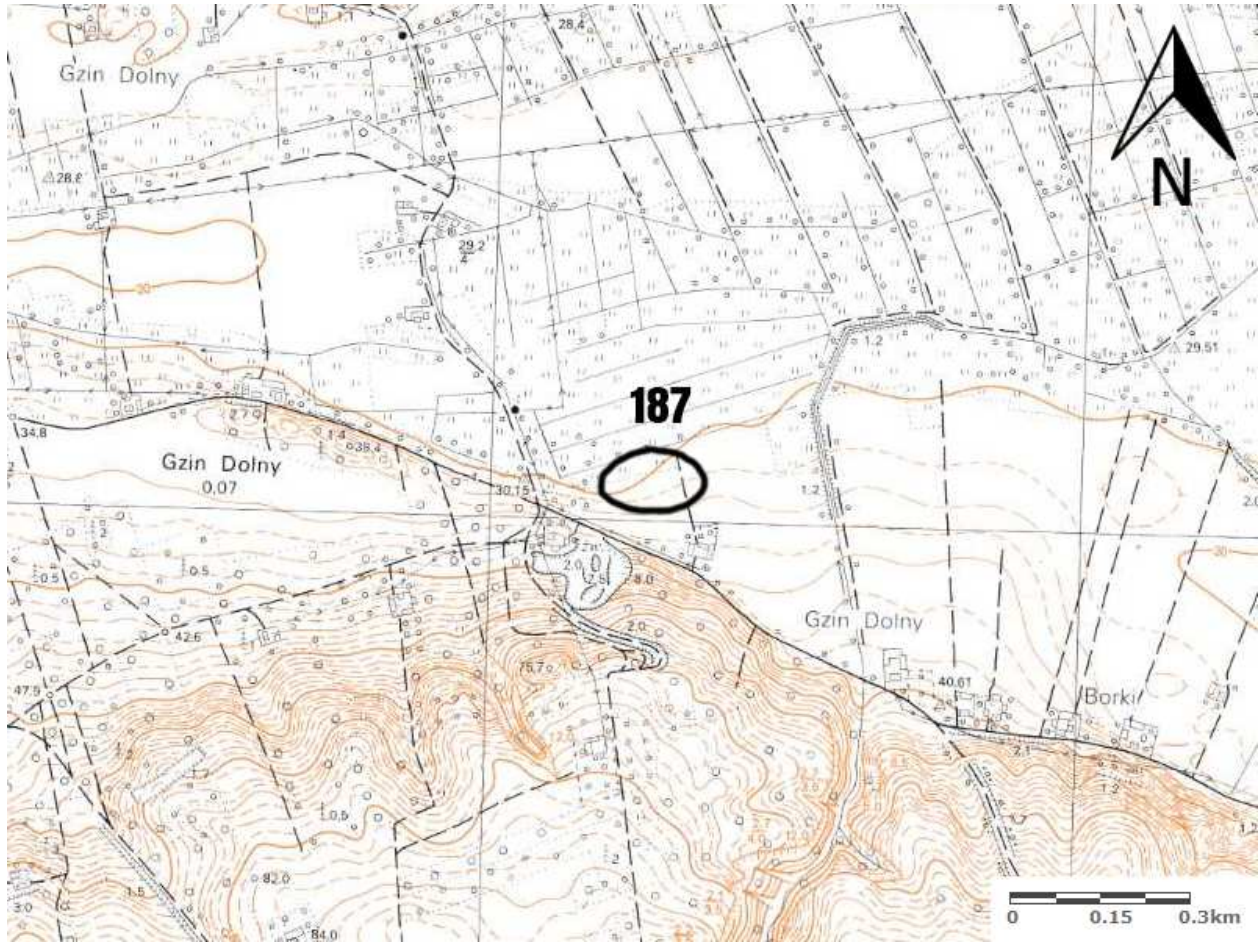
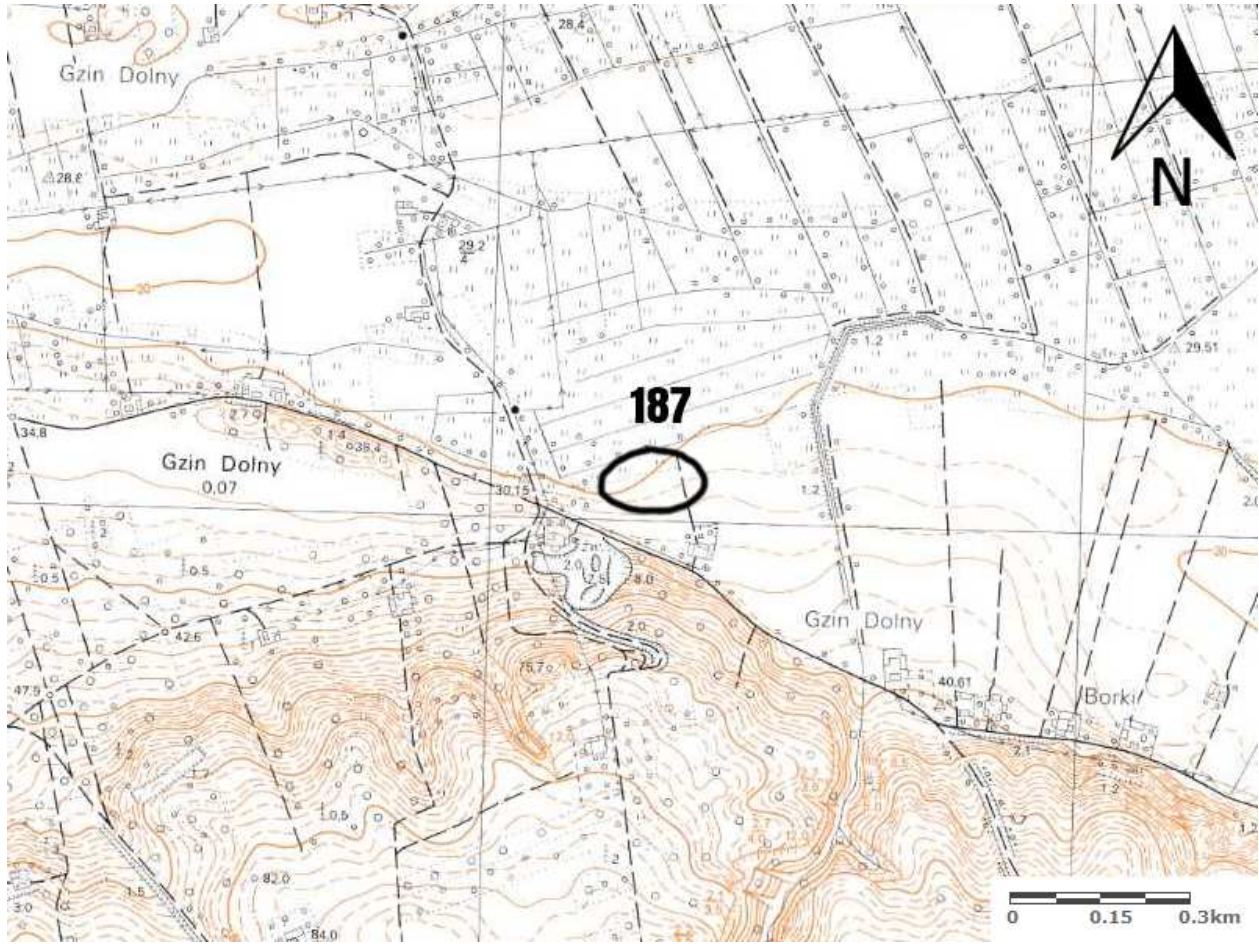

KARTA GMINNEJ EWIDENCJI ZABYTEKÓW

<p>1. Obiekt STANOWISKO ARCHEOLOGICZNE OSADA</p>	<p>2. Datowanie PSR-NOW</p>	<p>3. Miejscowość 86-070 GZIN DOLNY</p>	<p>4. Lokalizacja WG MAPY</p>
		<p>5. Lokalizacja archeologiczna</p> <p>Nr obszaru AZP 35-40</p> <p>Nr stanowiska na obszarze 185</p> <p>Nr stanowiska w miejscowości 003</p>	
		<p>6. Przynależność Administracyjna</p> <p>województwo KUJAWSKO-POMORSKIE</p> <p>powiat gmina BYDGOSKI DĄBROWA CHEŁMIŃSKA</p>	
		<p>7. Formy ochrony</p>	
		<p>8. Opracowanie karty (autor, data, podpis)</p> <p>Roksana Konieczna Joanna Walkowiak</p> <p style="text-align: right;">26.11.2014</p> <div style="text-align: right;">  </div>	

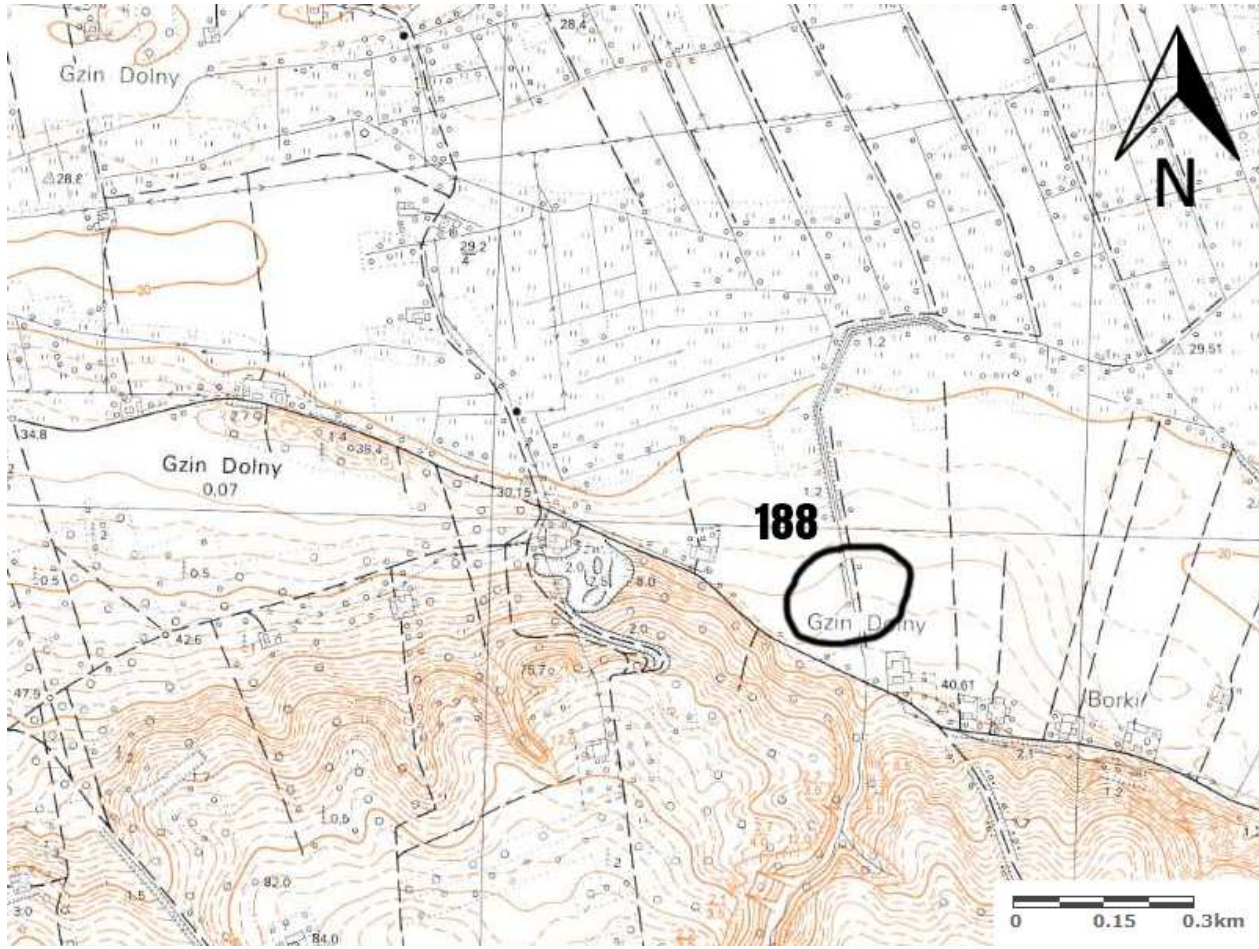
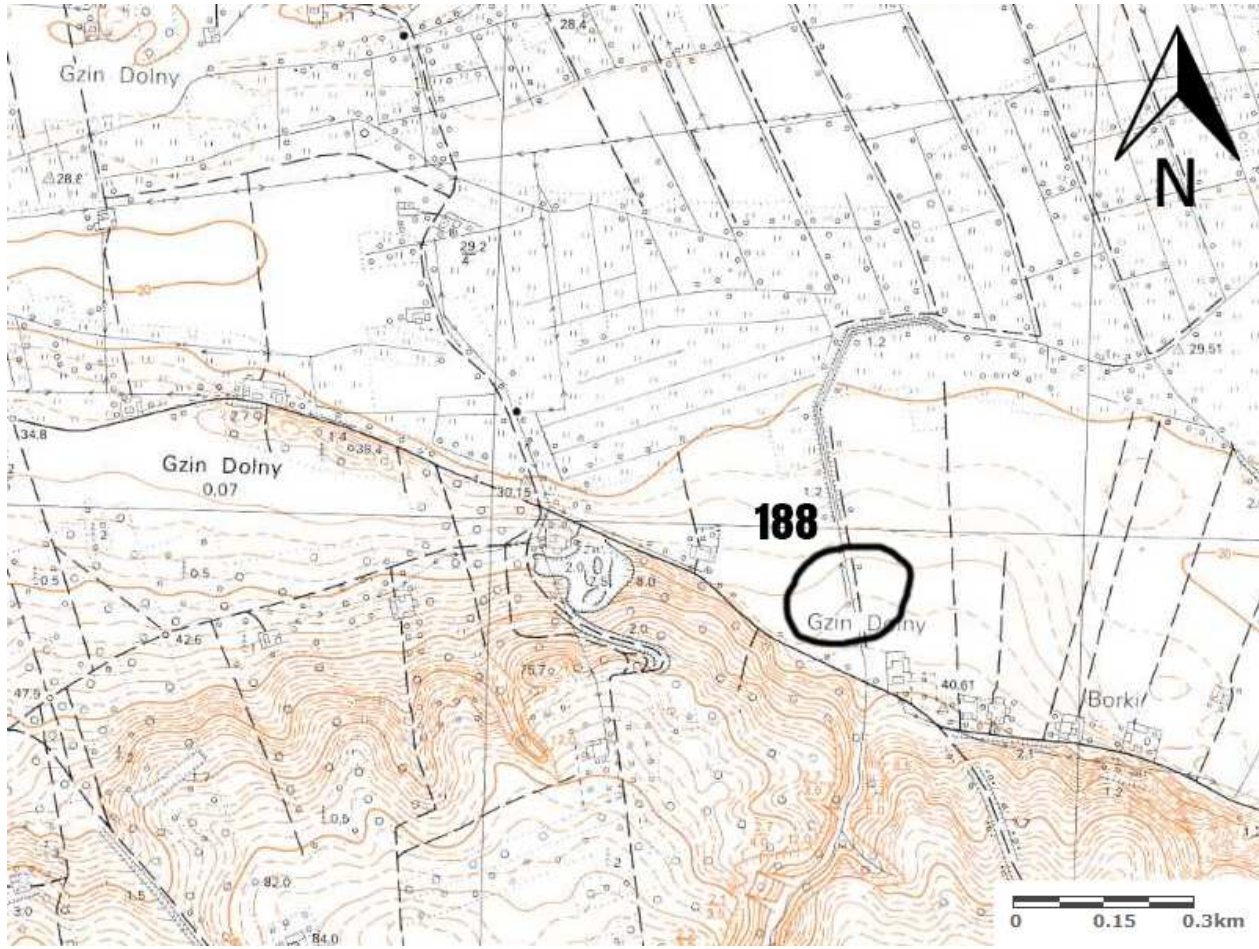

KARTA GMINNEJ EWIDENCJI ZABYTEKÓW

<p>1. Obiekt STANOWISKO ARCHEOLOGICZNE ŚLAD OS., PUNKT OS.</p>	<p>2. Datowanie KŁ, PSR-NOW</p>	<p>3. Miejscowość 86-070 GZIN DOLNY</p>	<p>4. Lokalizacja WG MAPY</p>
		<p>5. Lokalizacja archeologiczna</p> <p>Nr obszaru AZP 35-40</p> <p>Nr stanowiska na obszarze 186</p> <p>Nr stanowiska w miejscowości 004</p>	
		<p>6. Przynależność Administracyjna</p> <p>województwo KUJAWSKO-POMORSKIE</p> <p>powiat gmina BYDGOSKI DĄBROWA CHEŁMIŃSKA</p>	
		<p>7. Formy ochrony</p>	
		<p>8. Opracowanie karty (autor, data, podpis)</p> <p>Roksana Konieczna Joanna Walkowiak</p> <p style="text-align: right;">26.11.2014</p> <div style="text-align: right;">  </div>	

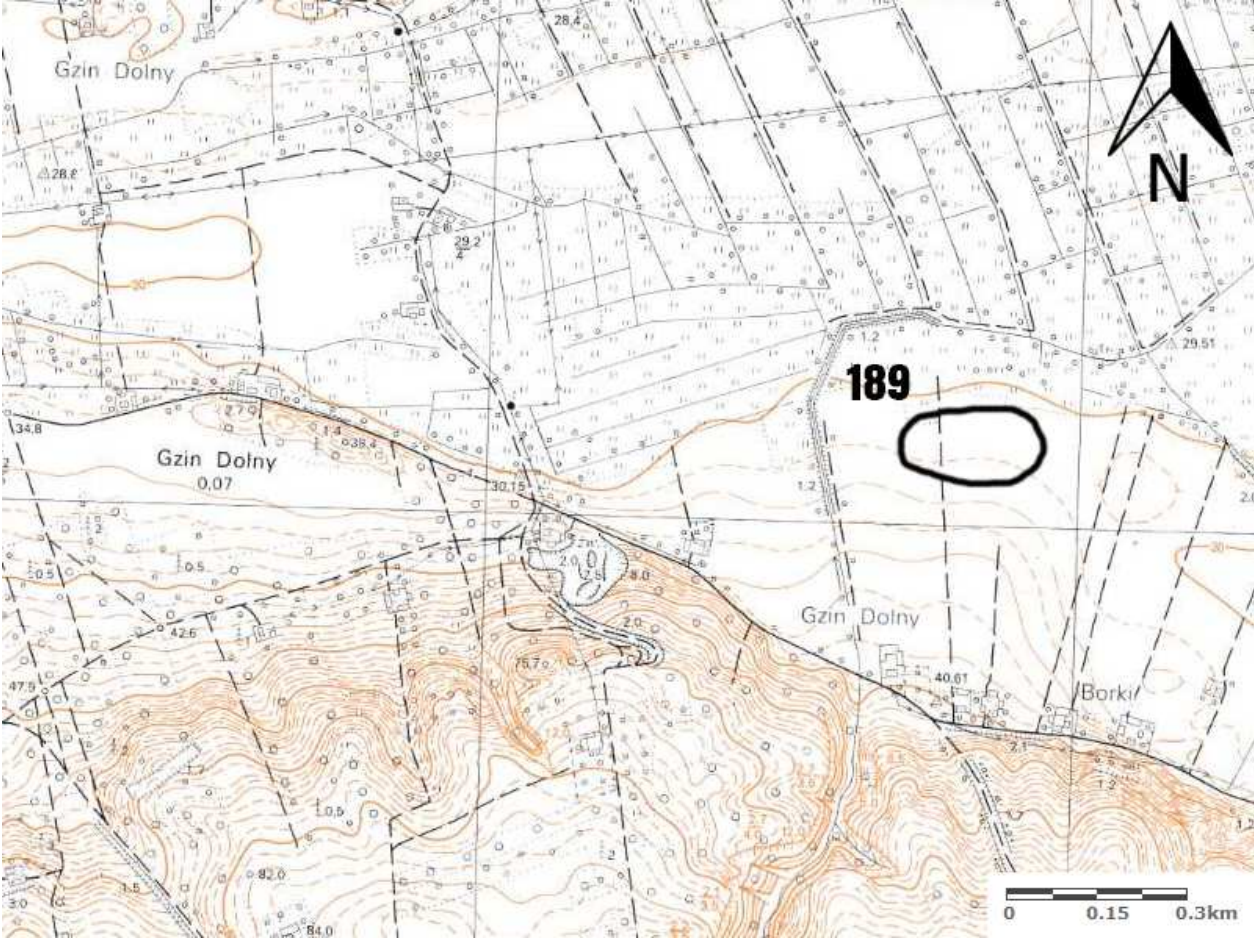

KARTA GMINNEJ EWIDENCJI ZABYTEKÓW

<p>1. Obiekt STANOWISKO ARCHEOLOGICZNE PUNKT OS.</p>	<p>2. Datowanie WSR, PSR-NOW</p>	<p>3. Miejscowość 86-070 GZIN DOLNY</p>	<p>4. Lokalizacja WG MAPY</p>
		<p>5. Lokalizacja archeologiczna</p> <p>Nr obszaru AZP 35-40</p> <p>Nr stanowiska na obszarze 187</p> <p>Nr stanowiska w miejscowości 005</p>	
		<p>6. Przynależność Administracyjna</p> <p>województwo KUJAWSKO-POMORSKIE</p> <p>powiat gmina BYDGOSKI DĄBROWA CHEŁMIŃSKA</p>	
		<p>7. Formy ochrony</p>	
		<p>8. Opracowanie karty (autor, data, podpis)</p> <p>Roksana Konieczna Joanna Walkowiak</p> <p style="text-align: right;">26.11.2014</p> <div style="text-align: right;">  </div>	

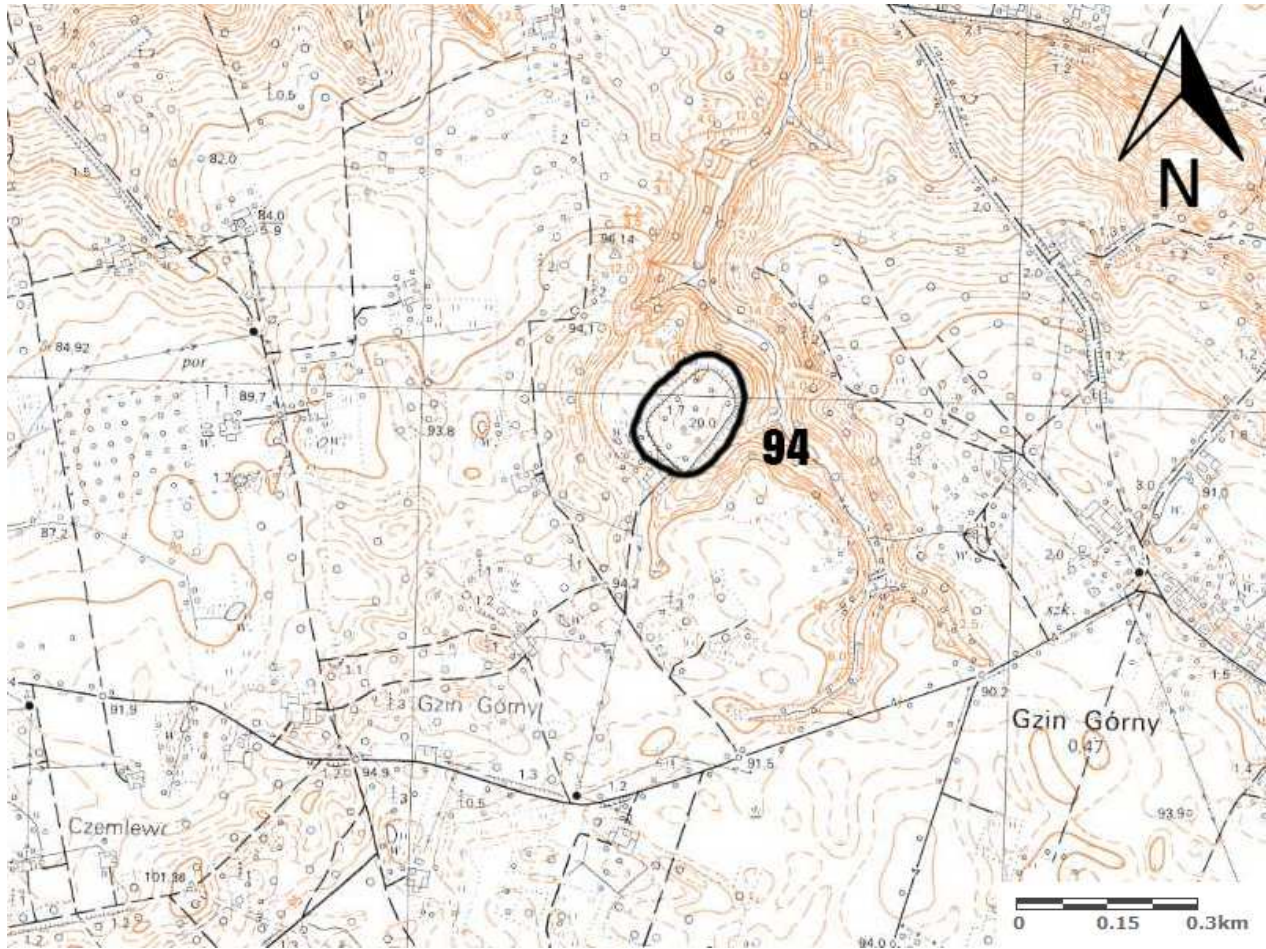

KARTA GMINNEJ EWIDENCJI ZABYTEKÓW

<p>1. Obiekt STANOWISKO ARCHEOLOGICZNE PUNKT OS., ŚLAD OS.</p>	<p>2. Datowanie WSR, PSR</p>	<p>3. Miejscowość 86-070 GZIN DOLNY</p>	<p>4. Lokalizacja WG MAPY</p>
		<p>5. Lokalizacja archeologiczna</p> <p>Nr obszaru AZP 35-40</p> <p>Nr stanowiska na obszarze 188</p> <p>Nr stanowiska w miejscowości 006</p>	
		<p>6. Przynależność Administracyjna</p> <p>województwo KUJAWSKO-POMORSKIE</p> <p>powiat gmina BYDGOSKI DĄBROWA CHEŁMIŃSKA</p>	
		<p>7. Formy ochrony</p>	
		<p>8. Opracowanie karty (autor, data, podpis)</p> <p>Roksana Konieczna Joanna Walkowiak</p> <p style="text-align: right;">26.11.2014</p>	
			

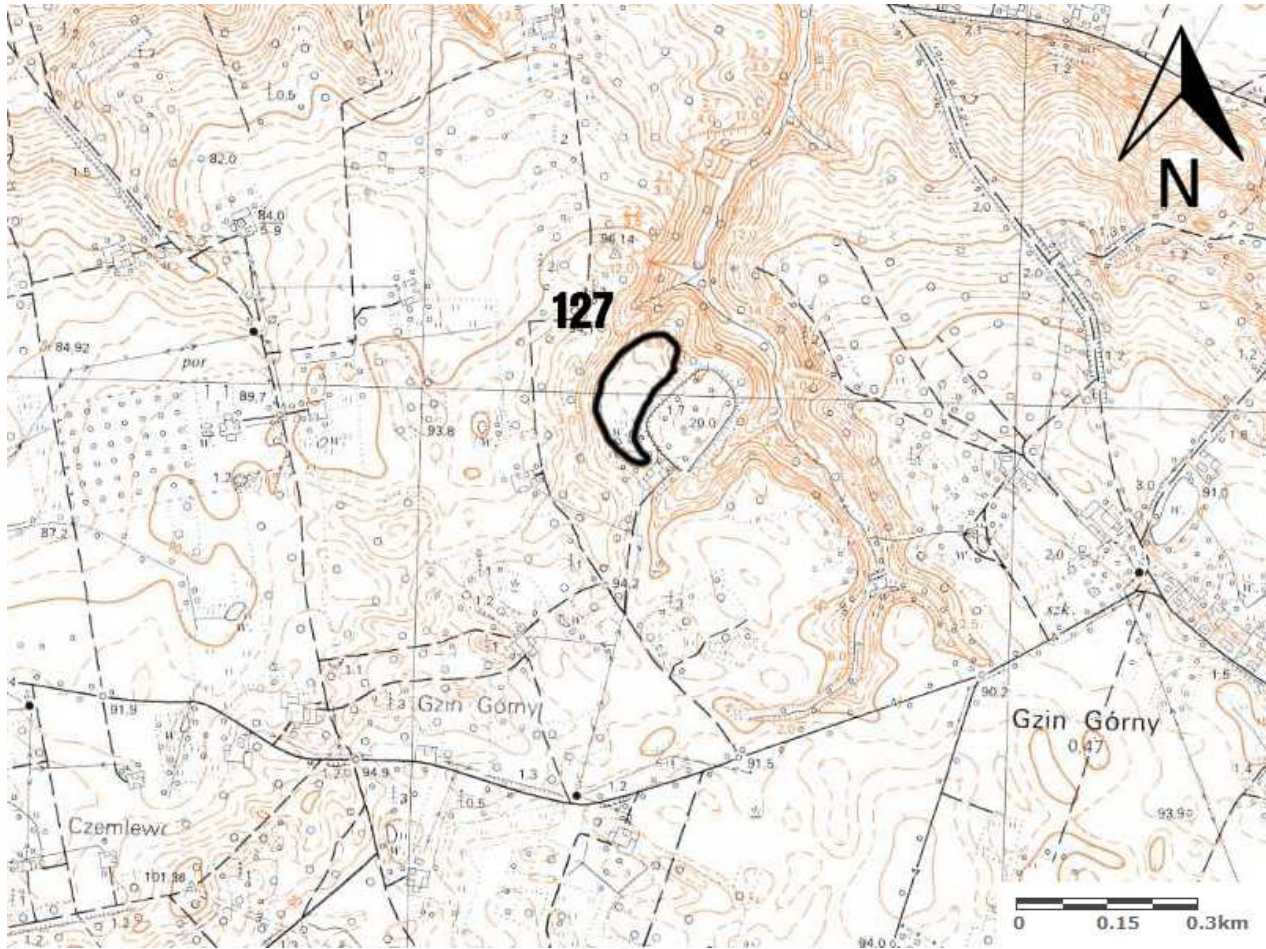

KARTA GMINNEJ EWIDENCJI ZABYTEKÓW

<p>1. Obiekt</p> <p>STANOWISKO ARCHEOLOGICZNE ŚLAD OS. / PUNKT OS.</p>	<p>2. Datowanie</p> <p>NE / KŁ, WSR , PSR</p>	<p>3. Miejscowość</p> <p>86-070 GZIN DOLNY</p>	<p>4. Lokalizacja</p> <p>WG MAPY</p>
		<p>5. Lokalizacja archeologiczna</p> <p>Nr obszaru AZP 35-40</p> <p>Nr stanowiska na obszarze 189</p> <p>Nr stanowiska w miejscowości 007</p>	
		<p>6. Przynależność Administracyjna</p> <p>województwo KUJAWSKO-POMORSKIE</p> <p>powiat gmina</p> <p>BYDGOSKI DĄBROWA CHEŁMIŃSKA</p>	
		<p>7. Formy ochrony</p>	
		<p>8. Opracowanie karty (autor, data, podpis)</p> <p>Roksana Konieczna Joanna Walkowiak</p> <p style="text-align: right;">26.11.2014</p> <div style="text-align: right;">  </div>	

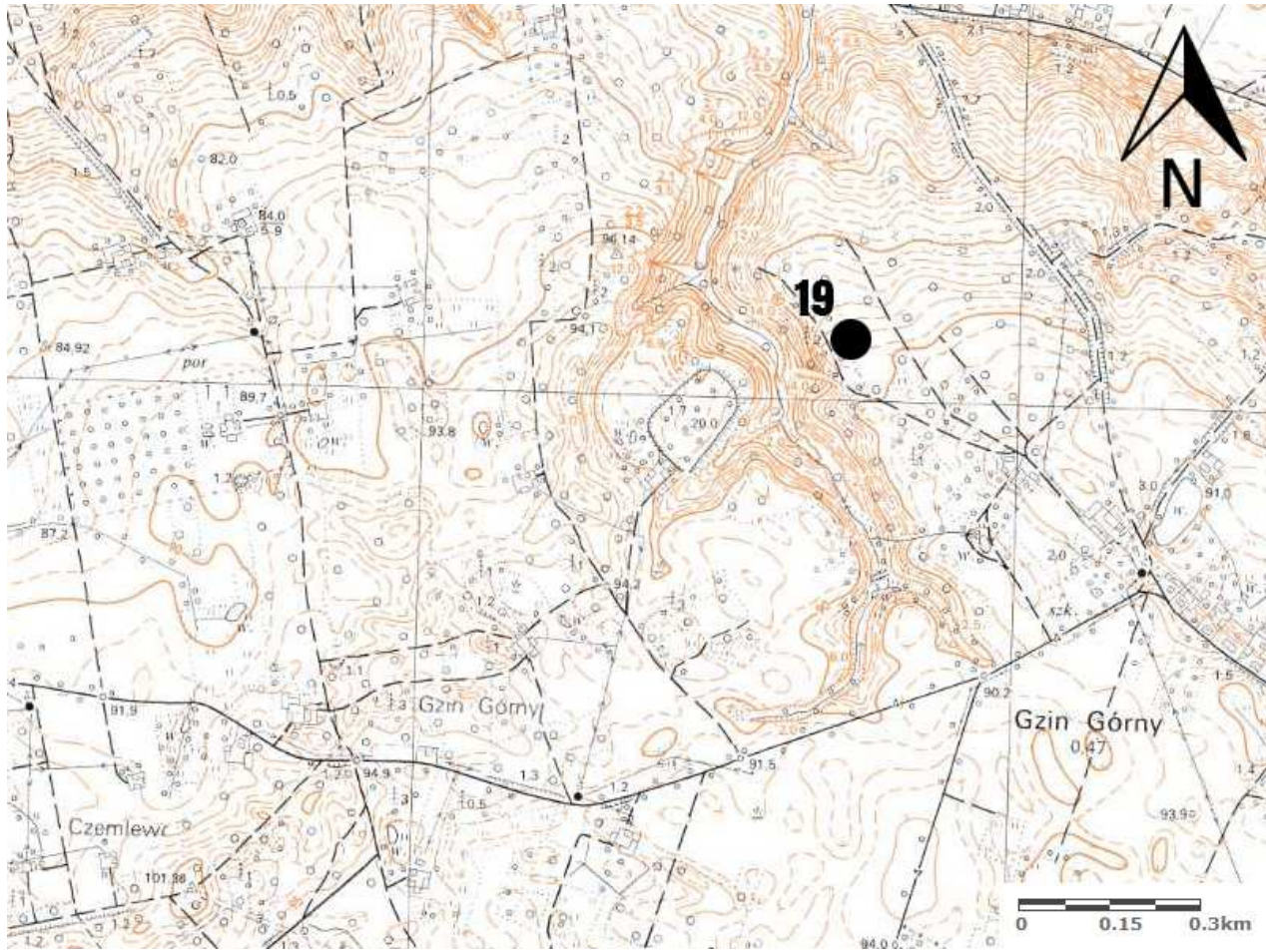

KARTA GMINNEJ EWIDENCJI ZABYTKÓW

<p>1. Obiekt STANOWISKO ARCHEOLOGICZNE GRODZISKO</p>	<p>2. Datowanie KŁ</p>	<p>3. Miejscowość 86-070 GZIN GÓRNY</p>	<p>4. Lokalizacja WG MAPY</p>
		<p>5. Lokalizacja archeologiczna</p> <p>Nr obszaru AZP 36-40</p> <p>Nr stanowiska na obszarze 94</p> <p>Nr stanowiska w miejscowości 001</p>	
		<p>6. Przynależność Administracyjna</p> <p>województwo KUJAWSKO-POMORSKIE</p> <p>powiat gmina BYDGOSKI DĄBROWA CHEŁMIŃSKA</p>	
		<p>7. Formy ochrony</p> <p>Numer rejestru C/36</p>	
		<p>8. Opracowanie karty (autor, data, podpis)</p> <p>Roksana Konieczna Joanna Walkowiak</p> <p style="text-align: right;">26.11.2014</p> <div style="text-align: right;">  </div>	

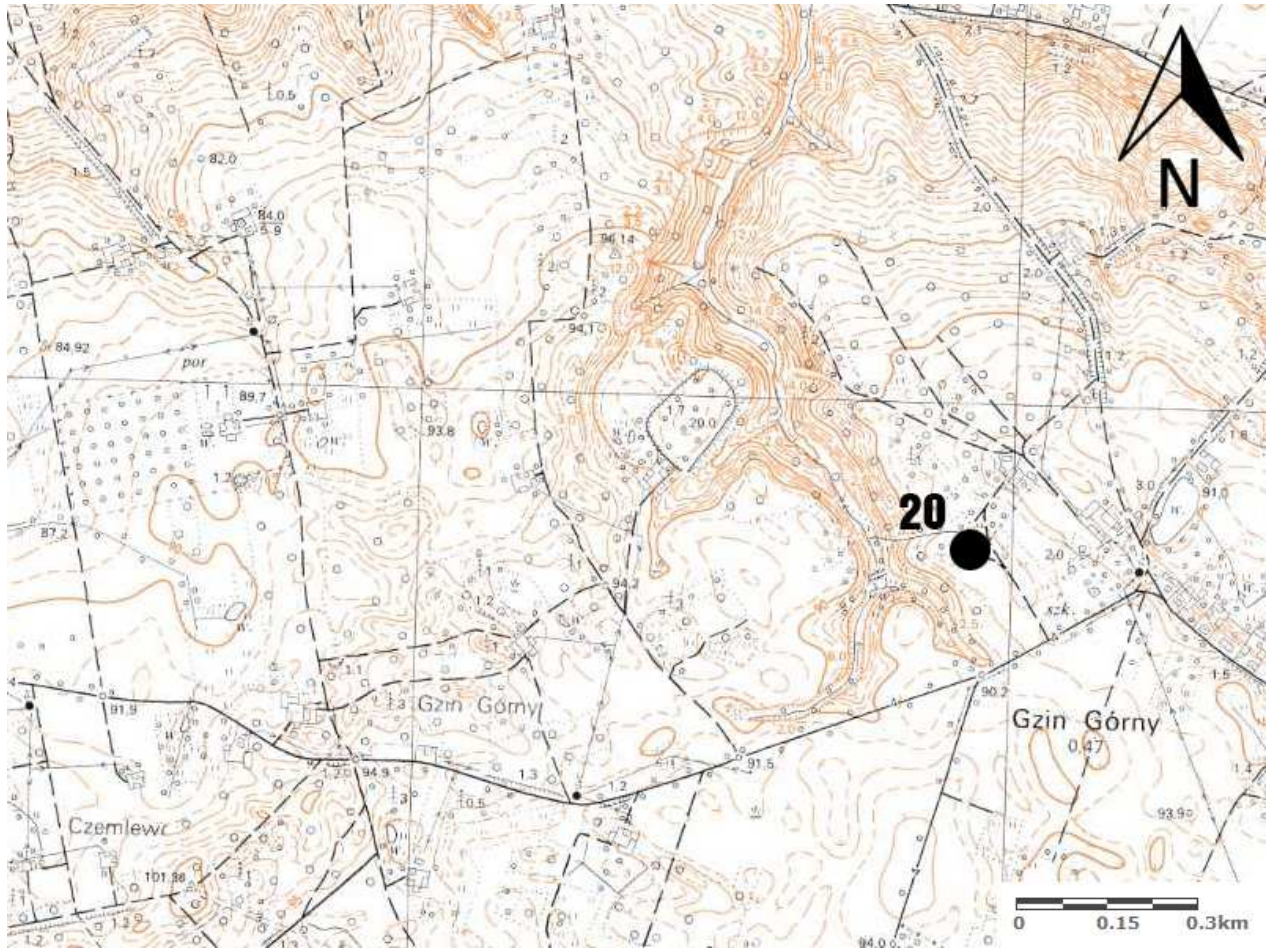
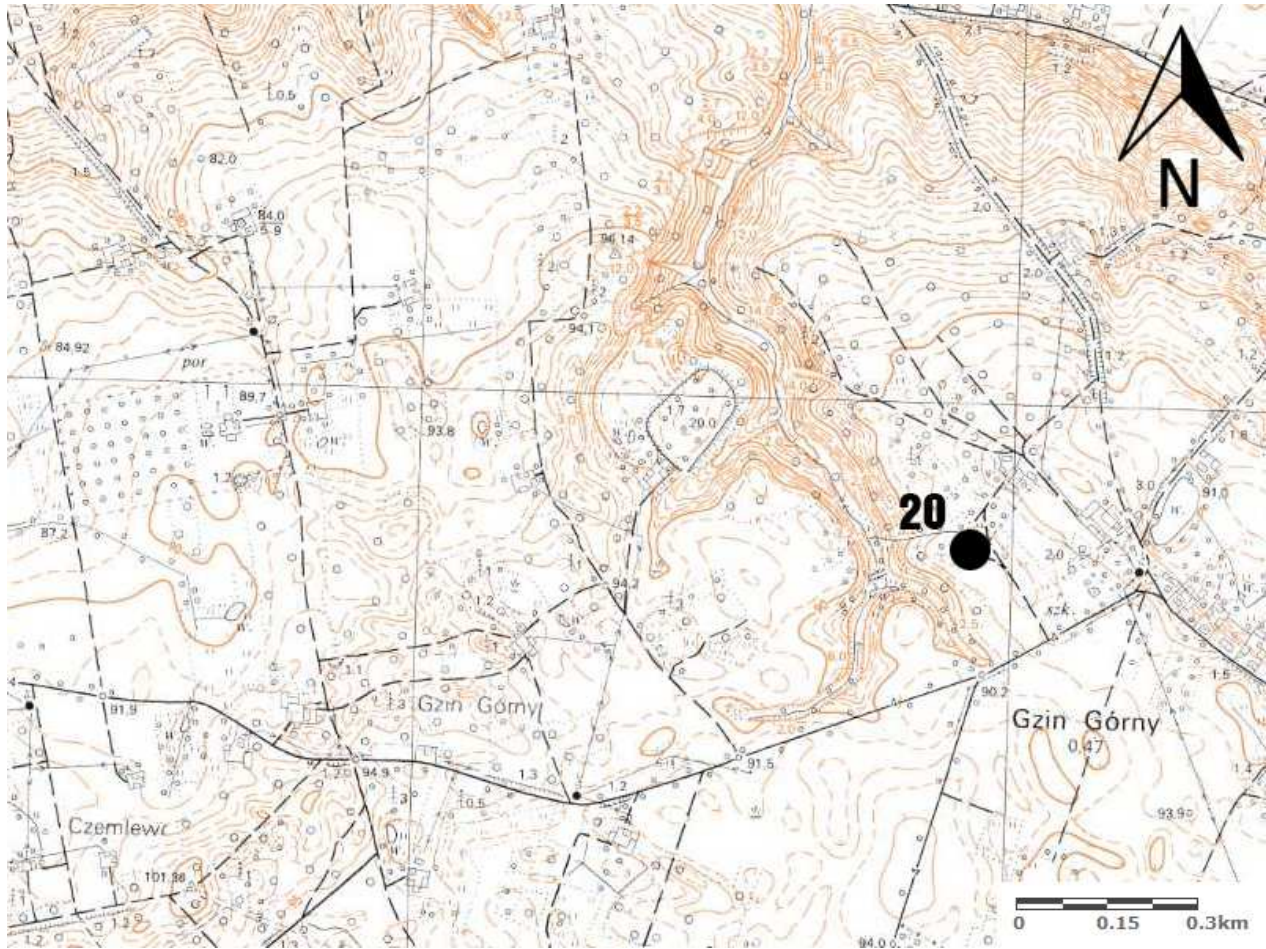
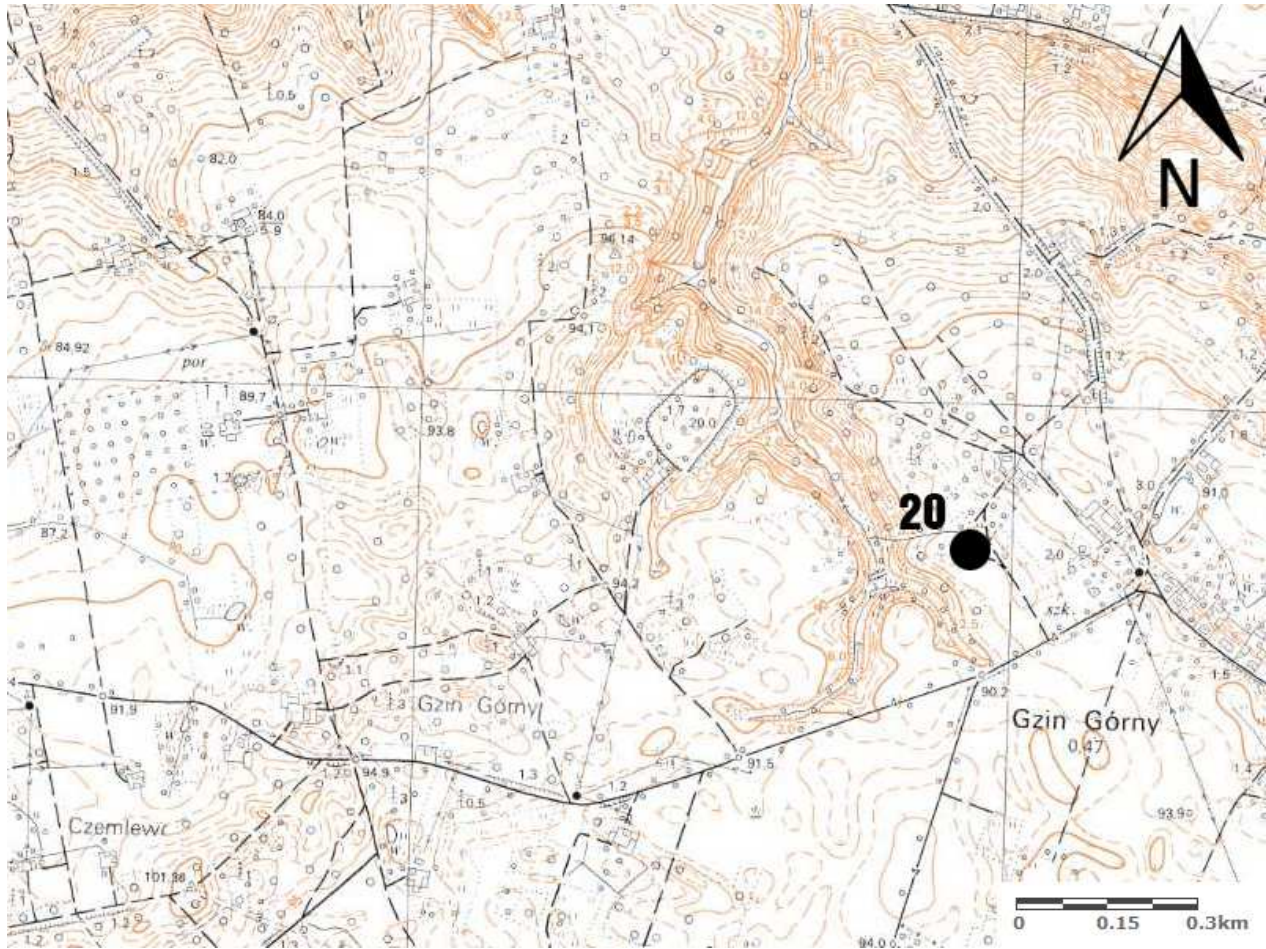
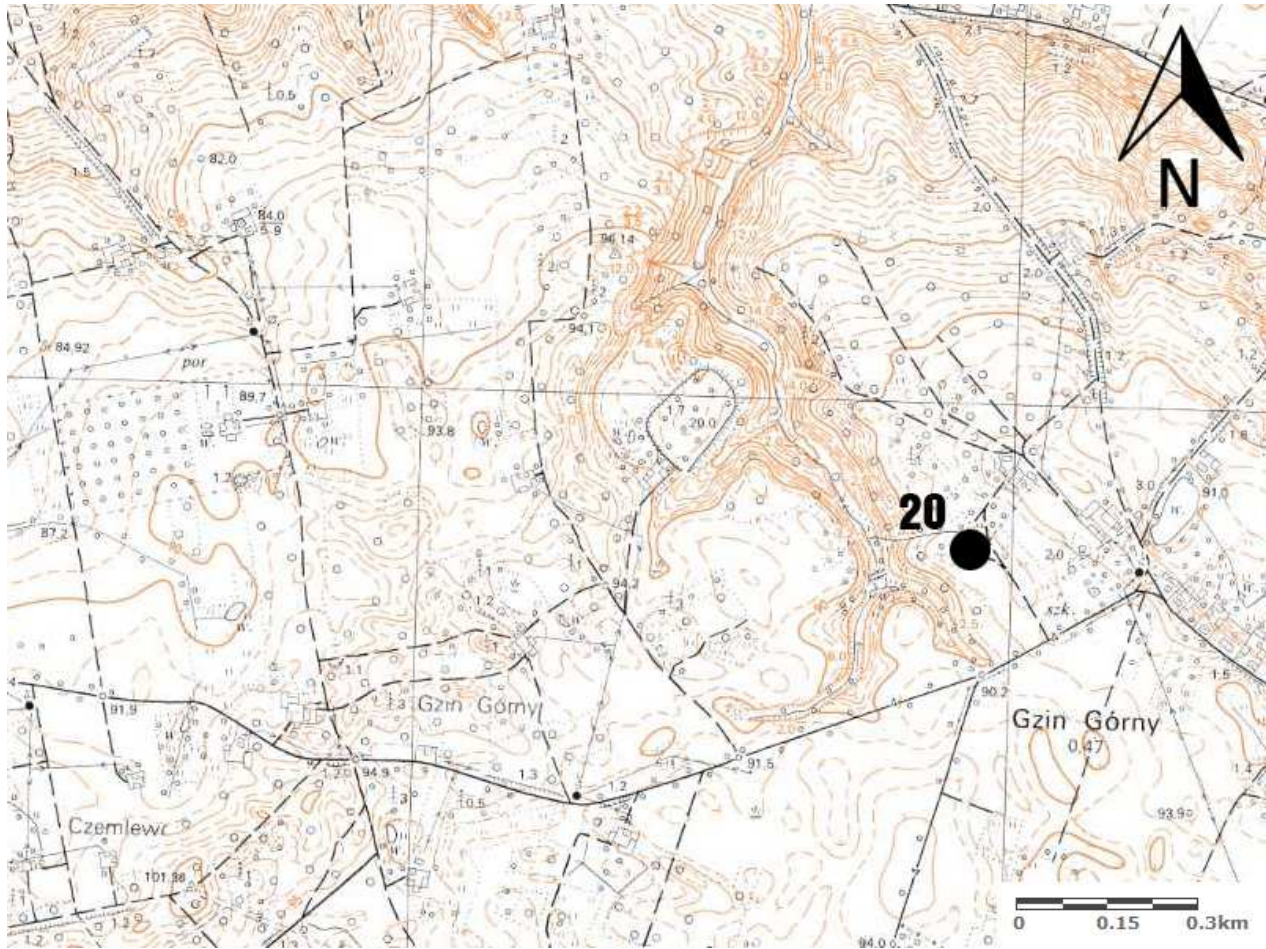
KARTA GMINNEJ EWIDENCJI ZABYTKÓW

<p>1. Obiekt STANOWISKO ARCHEOLOGICZNE OSADA</p>	<p>2. Datowanie KŁ</p>	<p>3. Miejscowość 86-070 GZIN GÓRNY</p>	<p>4. Lokalizacja WG MAPY</p>
		<p>5. Lokalizacja archeologiczna</p> <p>Nr obszaru AZP 36-40</p> <p>Nr stanowiska na obszarze 127</p> <p>Nr stanowiska w miejscowości 002</p>	
		<p>6. Przynależność Administracyjna</p> <p>województwo KUJAWSKO-POMORSKIE</p> <p>powiat gmina BYDGOSKI DĄBROWA CHEŁMIŃSKA</p>	
		<p>7. Formy ochrony</p>	
		<p>8. Opracowanie karty (autor, data, podpis)</p> <p>Roksana Konieczna Joanna Walkowiak</p> <p style="text-align: right;">26.11.2014</p> <div style="text-align: right;">  </div>	

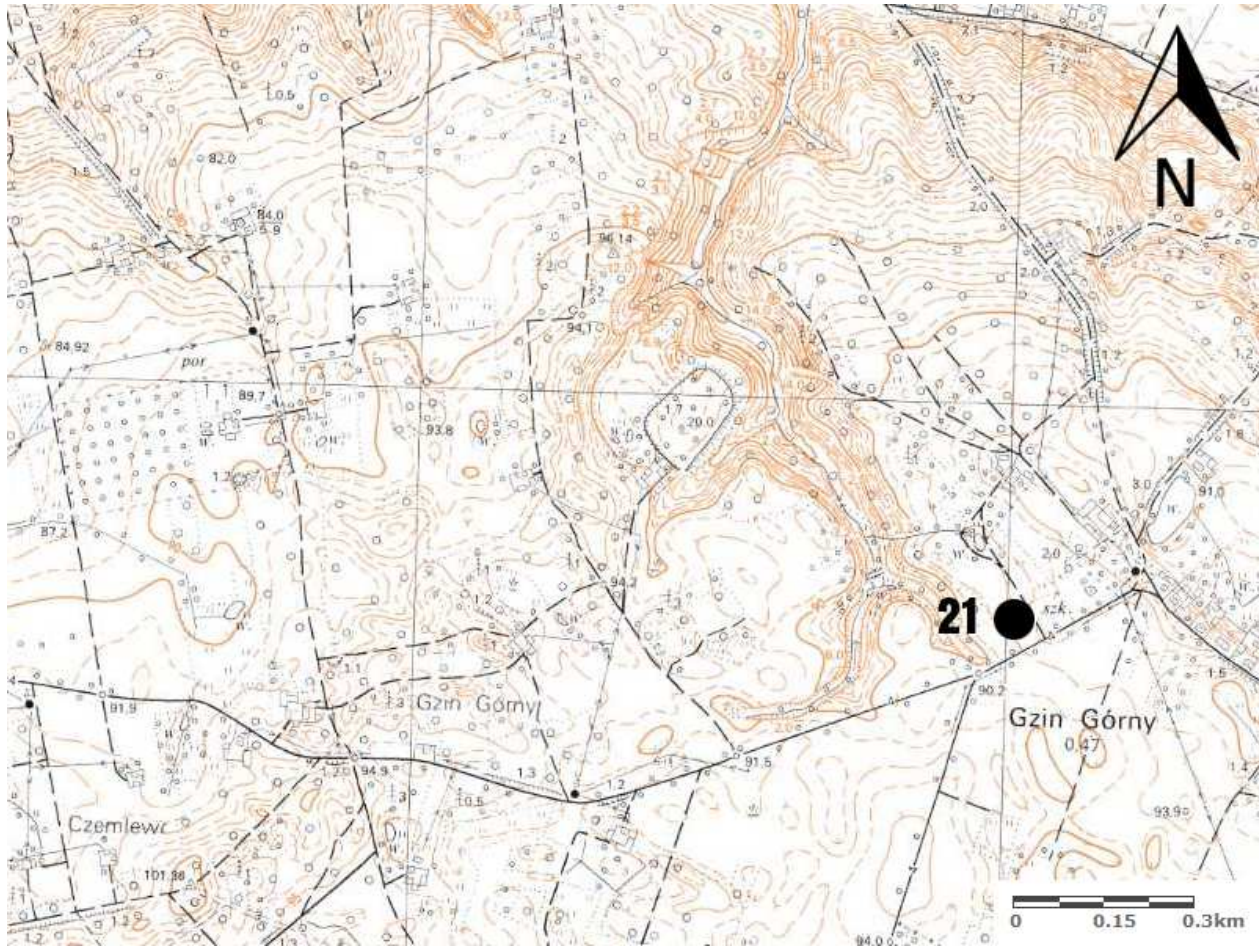

KARTA GMINNEJ EWIDENCJI ZABYTEKÓW

<p>1. Obiekt STANOWISKO ARCHEOLOGICZNE ŚLAD OS., PUNKT OS.</p>	<p>2. Datowanie KŁ, PSR</p>	<p>3. Miejscowość 86-070 GZIN GÓRNY</p>	<p>4. Lokalizacja WG MAPY</p>
 <p>The image is a topographic map of the Gzin Góry area. It features contour lines indicating elevation, with values ranging from approximately 80 to 100 meters. A black dot labeled '19' marks the location of an archaeological site. The map includes labels for 'Gzin Góry' and 'Czemlewo'. A north arrow is located in the upper right quadrant, and a scale bar at the bottom indicates distances of 0, 0.15, and 0.3 km.</p>		<p>5. Lokalizacja archeologiczna</p> <p>Nr obszaru AZP 36-40</p> <p>Nr stanowiska na obszarze 19</p> <p>Nr stanowiska w miejscowości 003</p>	
		<p>6. Przynależność Administracyjna</p> <p>województwo KUJAWSKO-POMORSKIE</p> <p>powiat gmina BYDGOSKI DĄBROWA CHEŁMIŃSKA</p>	
		<p>7. Formy ochrony</p>	
		<p>8. Opracowanie karty (autor, data, podpis)</p> <p>Roksana Konieczna Joanna Walkowiak</p> <p style="text-align: right;">26.11.2014</p> <div style="text-align: right;">  <p>Greenkey <small>Rozwiązania dla środowiska</small></p> </div>	



KARTA GMINNEJ EWIDENCJI ZABYTEKÓW

<p>1. Obiekt STANOWISKO ARCHEOLOGICZNE PUNKT OS., ŚLAD OS.</p>	<p>2. Datowanie WSR, KŁ</p>	<p>3. Miejscowość 86-070 GZIN GÓRNY</p>	<p>4. Lokalizacja WG MAPY</p>
		<p>5. Lokalizacja archeologiczna</p>	
		<p>Nr obszaru AZP</p>	<p>36-40</p>
		<p>Nr stanowiska na obszarze</p>	<p>20</p>
		<p>Nr stanowiska w miejscowości</p>	<p>004</p>
		<p>6. Przynależność Administracyjna</p>	
		<p>województwo KUJAWSKO-POMORSKIE</p>	
		<p>powiat</p>	<p>gmina</p>
		<p>7. Formy ochrony</p>	
		<p>8. Opracowanie karty (autor, data, podpis)</p>	
		<p>Roksana Konieczna Joanna Walkowiak</p>	
		<p>26.11.2014</p>	

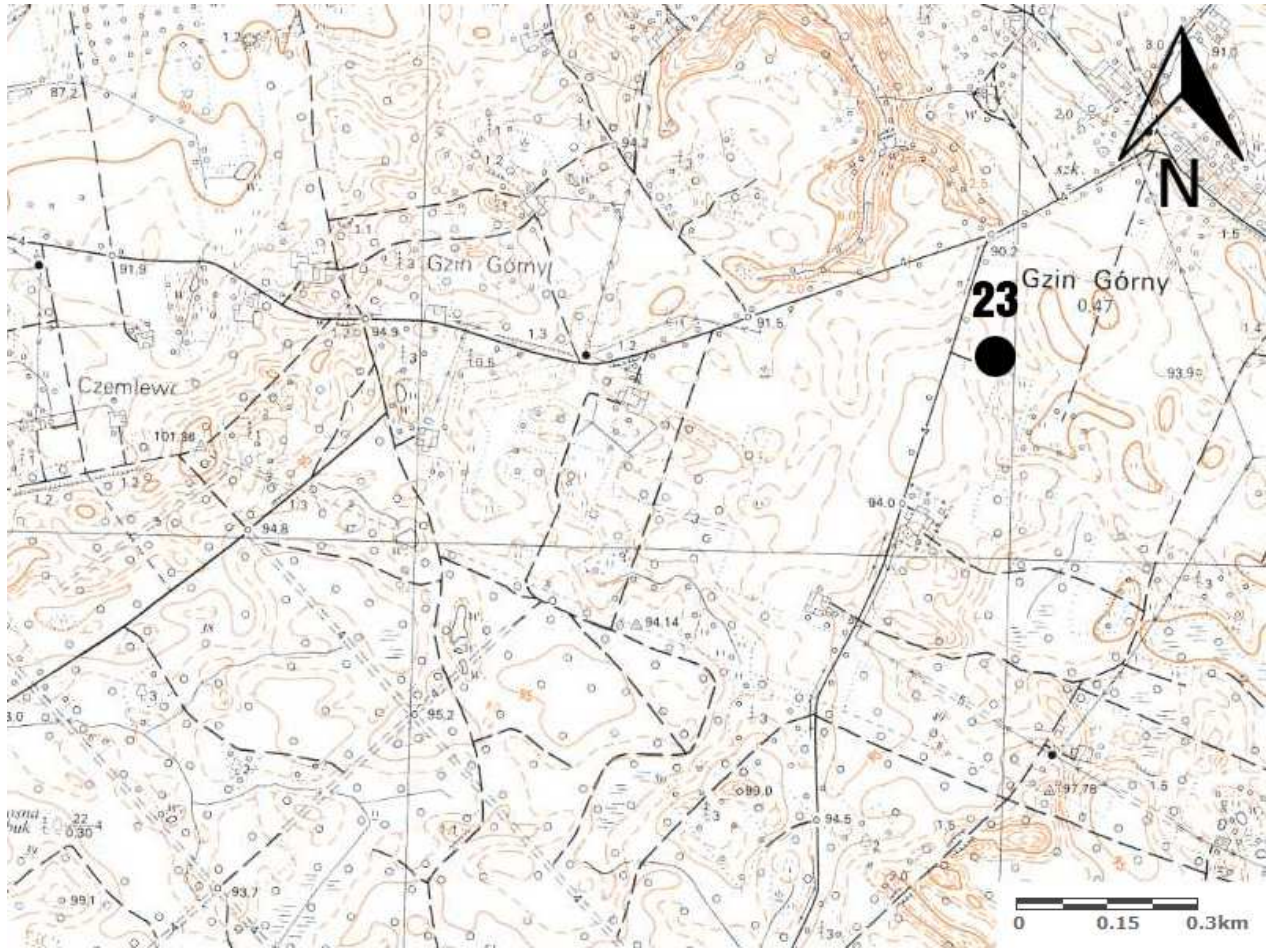

KARTA GMINNEJ EWIDENCJI ZABYTKÓW

<p>1. Obiekt STANOWISKO ARCHEOLOGICZNE PUNKT OS.</p>	<p>2. Datowanie KŁ, WSR, PSR</p>	<p>3. Miejscowość 86-070 GZIN GÓRNY</p>	<p>4. Lokalizacja WG MAPY</p>
		<p>5. Lokalizacja archeologiczna</p> <p>Nr obszaru AZP 36-40</p> <p>Nr stanowiska na obszarze 21</p> <p>Nr stanowiska w miejscowości 005</p>	
		<p>6. Przynależność Administracyjna</p> <p>województwo KUJAWSKO-POMORSKIE</p> <p>powiat gmina BYDGOSKI DĄBROWA CHEŁMIŃSKA</p>	
		<p>7. Formy ochrony</p>	
		<p>8. Opracowanie karty (autor, data, podpis)</p> <p>Roksana Konieczna Joanna Walkowiak</p> <p style="text-align: right;">26.11.2014</p> <div style="text-align: right;">  </div>	

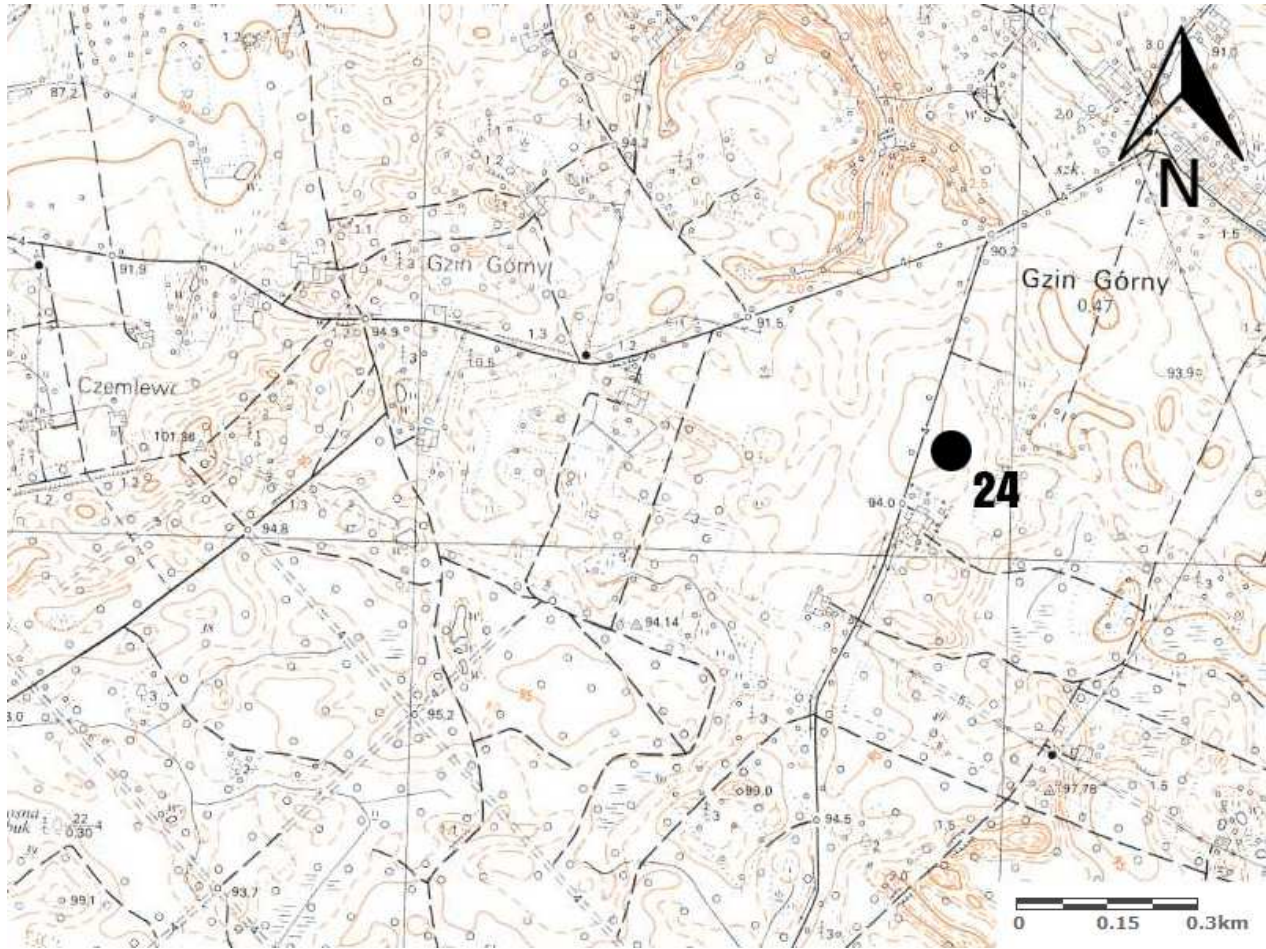

KARTA GMINNEJ EWIDENCJI ZABYTEKÓW

<p>1. Obiekt STANOWISKO ARCHEOLOGICZNE ŚLAD OS., PUNKT OS.</p>	<p>2. Datowanie KŁ, PSR</p>	<p>3. Miejscowość 86-070 GZIN GÓRNY</p>	<p>4. Lokalizacja WG MAPY</p>
		<p>5. Lokalizacja archeologiczna</p> <p>Nr obszaru AZP 36-40</p> <p>Nr stanowiska na obszarze 22</p> <p>Nr stanowiska w miejscowości 006</p>	
		<p>6. Przynależność Administracyjna</p> <p>województwo KUJAWSKO-POMORSKIE</p> <p>powiat gmina BYDGOSKI DĄBROWA CHEŁMIŃSKA</p>	
		<p>7. Formy ochrony</p>	
		<p>8. Opracowanie karty (autor, data, podpis)</p> <p>Roksana Konieczna Joanna Walkowiak</p> <p style="text-align: right;">26.11.2014</p> <div style="text-align: right;">  </div>	

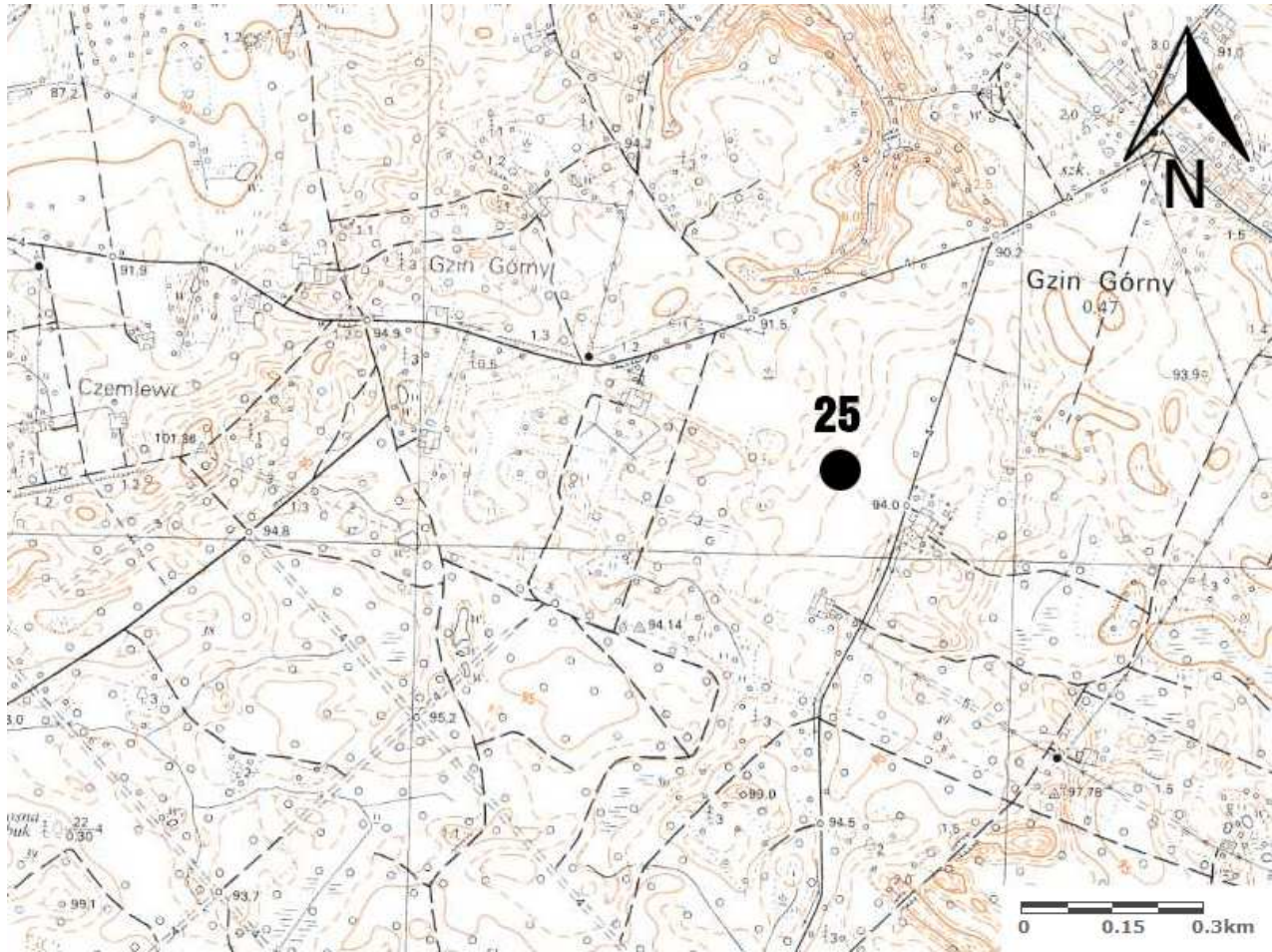

KARTA GMINNEJ EWIDENCJI ZABYTEKÓW

<p>1. Obiekt STANOWISKO ARCHEOLOGICZNE ŚLAD OS., PUNKT OS.</p>	<p>2. Datowanie KP, SR</p>	<p>3. Miejscowość 86-070 GZIN GÓRNY</p>	<p>4. Lokalizacja WG MAPY</p>
		<p>5. Lokalizacja archeologiczna</p> <p>Nr obszaru AZP 36-40</p> <p>Nr stanowiska na obszarze 23</p> <p>Nr stanowiska w miejscowości 007</p>	
		<p>6. Przynależność Administracyjna</p> <p>województwo KUJAWSKO-POMORSKIE</p> <p>powiat gmina BYDGOSKI DĄBROWA CHEŁMIŃSKA</p>	
		<p>7. Formy ochrony</p>	
		<p>8. Opracowanie karty (autor, data, podpis)</p> <p>Roksana Konieczna Joanna Walkowiak</p> <p style="text-align: right;">26.11.2014</p> <div style="text-align: right;">  </div>	

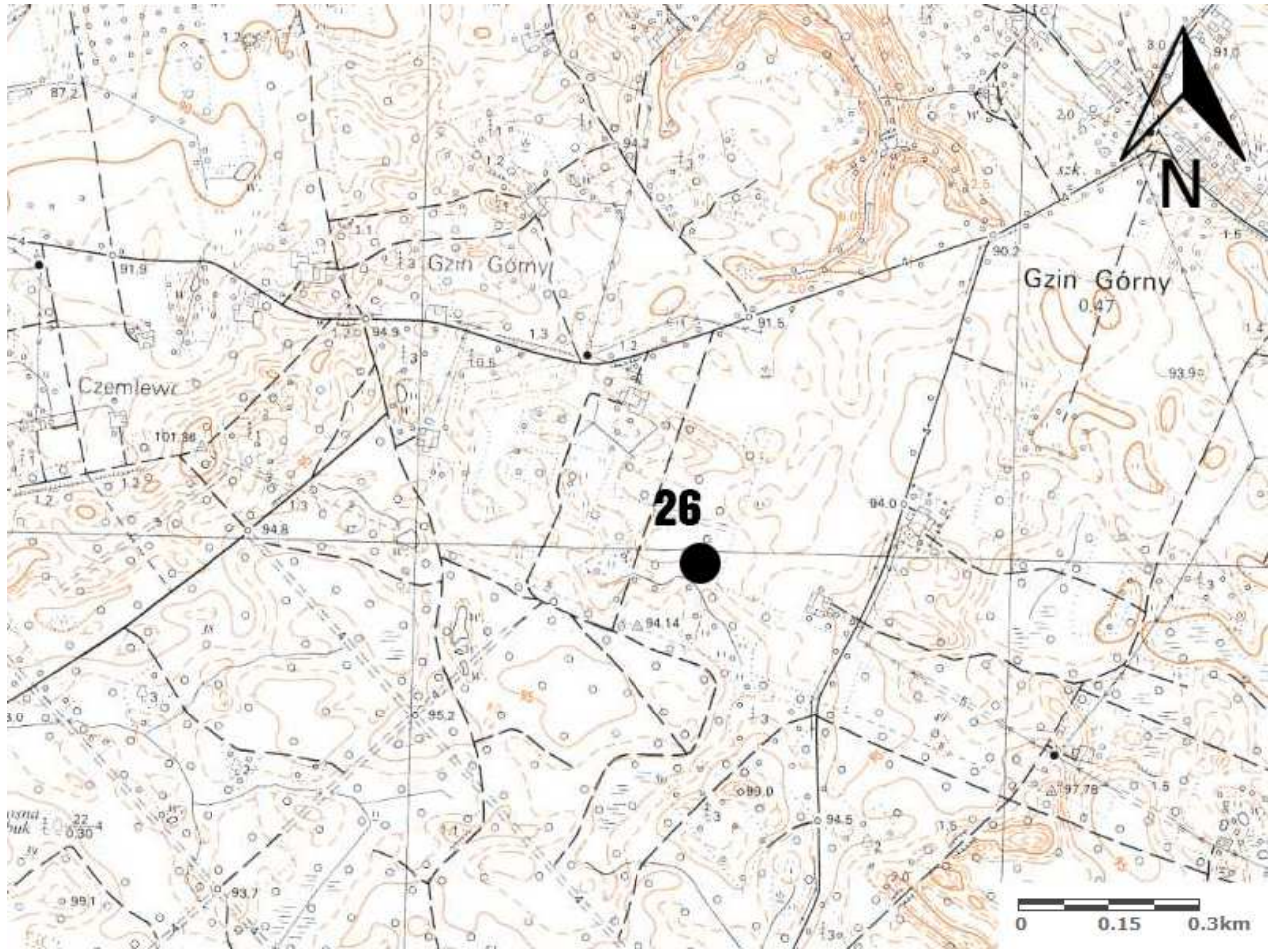

KARTA GMINNEJ EWIDENCJI ZABYTEKÓW

<p>1. Obiekt STANOWISKO ARCHEOLOGICZNE PUNKT OS., ŚLAD OS.</p>	<p>2. Datowanie KŁ, PSR</p>	<p>3. Miejscowość 86-070 GZIN GÓRNY</p>	<p>4. Lokalizacja WG MAPY</p>
		<p>5. Lokalizacja archeologiczna</p> <p>Nr obszaru AZP 36-40</p> <p>Nr stanowiska na obszarze 24</p> <p>Nr stanowiska w miejscowości 008</p>	
		<p>6. Przynależność Administracyjna</p> <p>województwo KUJAWSKO-POMORSKIE</p> <p>powiat gmina BYDGOSKI DĄBROWA CHEŁMIŃSKA</p>	
		<p>7. Formy ochrony</p>	
		<p>8. Opracowanie karty (autor, data, podpis)</p> <p>Roksana Konieczna Joanna Walkowiak</p> <p style="text-align: right;">26.11.2014</p> <div style="text-align: right;">  </div>	

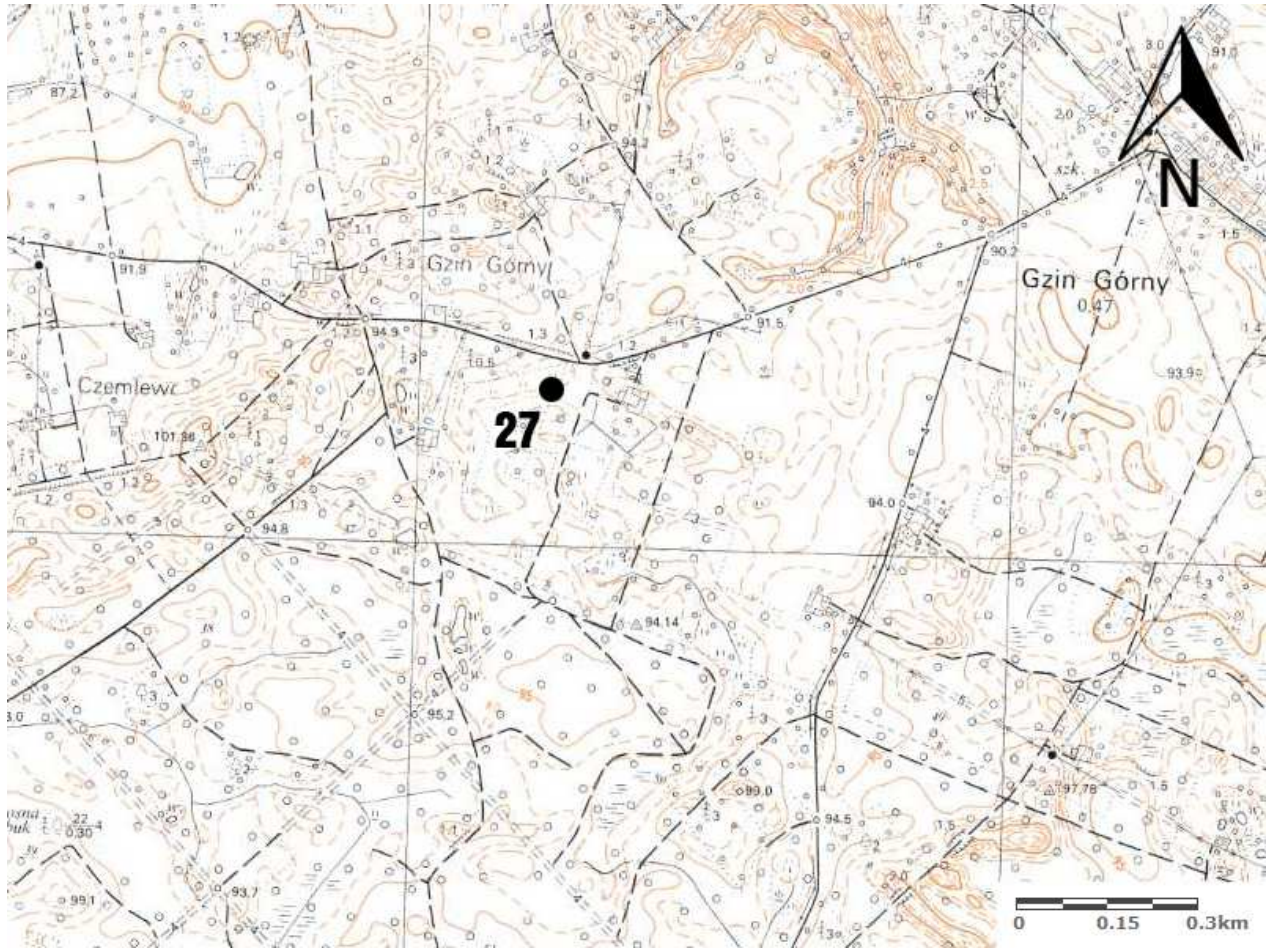

KARTA GMINNEJ EWIDENCJI ZABYTKÓW

<p>1. Obiekt STANOWISKO ARCHEOLOGICZNE PUNKT OS.</p>	<p>2. Datowanie KPL</p>	<p>3. Miejscowość 86-070 GZIN GÓRNY</p>	<p>4. Lokalizacja WG MAPY</p>
		<p>5. Lokalizacja archeologiczna</p> <p>Nr obszaru AZP 36-40</p> <p>Nr stanowiska na obszarze 25</p> <p>Nr stanowiska w miejscowości 009</p>	
		<p>6. Przynależność Administracyjna</p> <p>województwo KUJAWSKO-POMORSKIE</p> <p>powiat gmina BYDGOSKI DĄBROWA CHEŁMIŃSKA</p>	
		<p>7. Formy ochrony</p>	
		<p>8. Opracowanie karty (autor, data, podpis)</p> <p>Roksana Konieczna Joanna Walkowiak</p> <p style="text-align: right;">26.11.2014</p> <div style="text-align: right;">  <p style="font-size: small;">Rozwiązania dla środowiska</p> </div>	

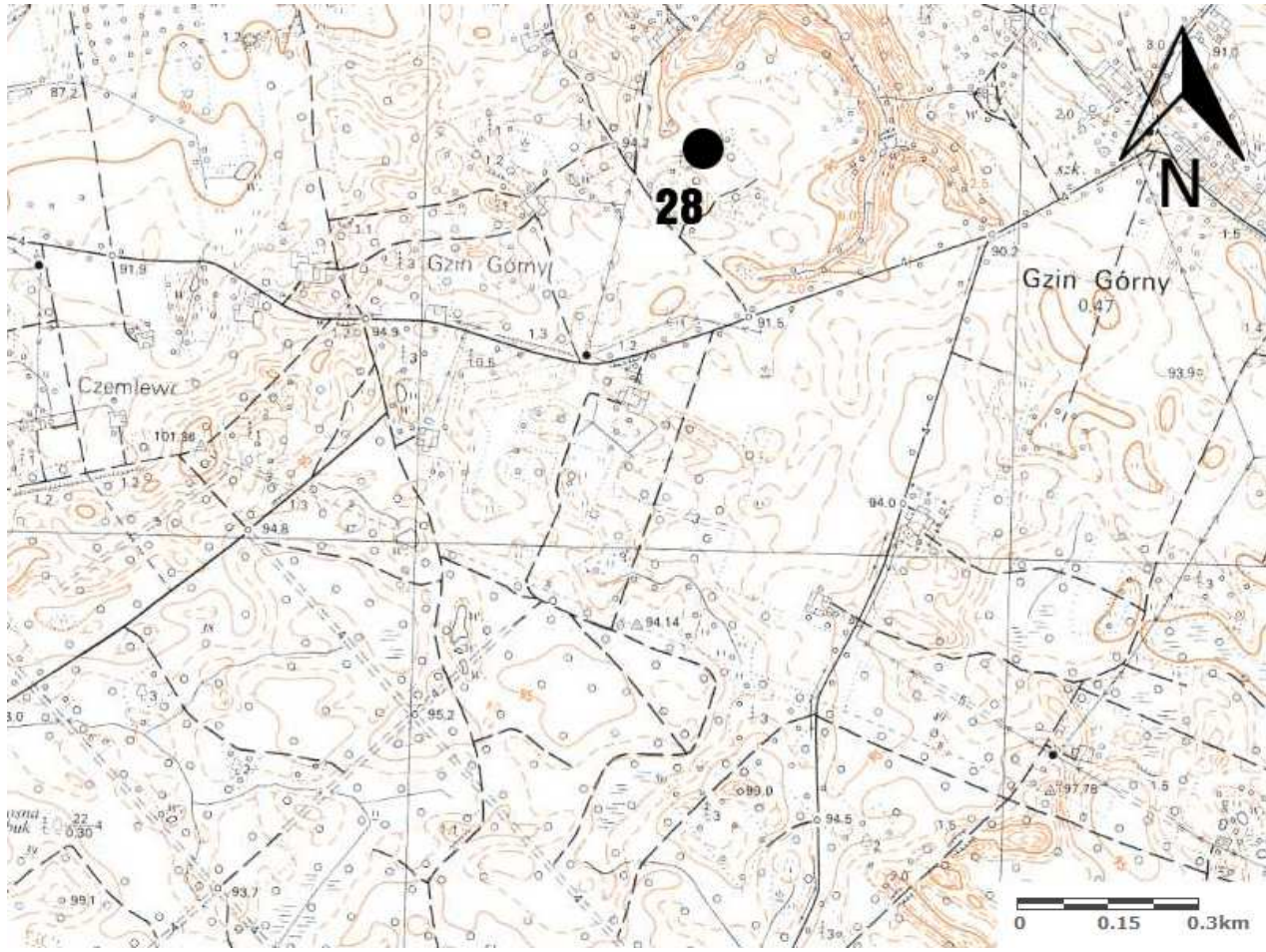

KARTA GMINNEJ EWIDENCJI ZABYTEKÓW

<p>1. Obiekt STANOWISKO ARCHEOLOGICZNE PUNKT OS.</p>	<p>2. Datowanie KP</p>	<p>3. Miejscowość 86-070 GZIN GÓRNY</p>	<p>4. Lokalizacja WG MAPY</p>
		<p>5. Lokalizacja archeologiczna</p> <p>Nr obszaru AZP 36-40</p> <p>Nr stanowiska na obszarze 26</p> <p>Nr stanowiska w miejscowości 010</p>	
		<p>6. Przynależność Administracyjna</p> <p>województwo KUJAWSKO-POMORSKIE</p> <p>powiat gmina BYDGOSKI DĄBROWA CHEŁMIŃSKA</p>	
		<p>7. Formy ochrony</p>	
		<p>8. Opracowanie karty (autor, data, podpis)</p> <p>Roksana Konieczna Joanna Walkowiak</p> <p style="text-align: right;">26.11.2014</p> <div style="text-align: right;">  </div>	

KARTA GMINNEJ EWIDENCJI ZABYTEKÓW

<p>1. Obiekt STANOWISKO ARCHEOLOGICZNE PUNKT OS.</p>	<p>2. Datowanie PSR</p>	<p>3. Miejscowość 86-070 GZIN GÓRNY</p>	<p>4. Lokalizacja WG MAPY</p>
		<p>5. Lokalizacja archeologiczna</p> <p>Nr obszaru AZP 36-40</p> <p>Nr stanowiska na obszarze 27</p> <p>Nr stanowiska w miejscowości 011</p>	
		<p>6. Przynależność Administracyjna</p> <p>województwo KUJAWSKO-POMORSKIE</p> <p>powiat gmina BYDGOSKI DĄBROWA CHEŁMIŃSKA</p>	
		<p>7. Formy ochrony</p>	
		<p>8. Opracowanie karty (autor, data, podpis)</p> <p>Roksana Konieczna Joanna Walkowiak</p> <p style="text-align: right;">26.11.2014</p> <div style="text-align: right;">  </div>	

KARTA GMINNEJ EWIDENCJI ZABYTKÓW

<p>1. Obiekt STANOWISKO ARCHEOLOGICZNE ŚLAD OS.</p>	<p>2. Datowanie KŁ</p>	<p>3. Miejscowość 86-070 GZIN GÓRNY</p>	<p>4. Lokalizacja WG MAPY</p>
		<p>5. Lokalizacja archeologiczna</p> <p>Nr obszaru AZP 36-40</p> <p>Nr stanowiska na obszarze 28</p> <p>Nr stanowiska w miejscowości 012</p>	
		<p>6. Przynależność Administracyjna</p> <p>województwo KUJAWSKO-POMORSKIE</p> <p>powiat gmina BYDGOSKI DĄBROWA CHEŁMIŃSKA</p>	
		<p>7. Formy ochrony</p>	
		<p>8. Opracowanie karty (autor, data, podpis)</p> <p>Roksana Konieczna Joanna Walkowiak</p> <p style="text-align: right;">26.11.2014</p> <div style="text-align: right;">  </div>	

KARTA GMINNEJ EWIDENCJI ZABYTEKÓW

1. Obiekt

STANOWISKO ARCHEOLOGICZNE
OSADA

2. Datowanie

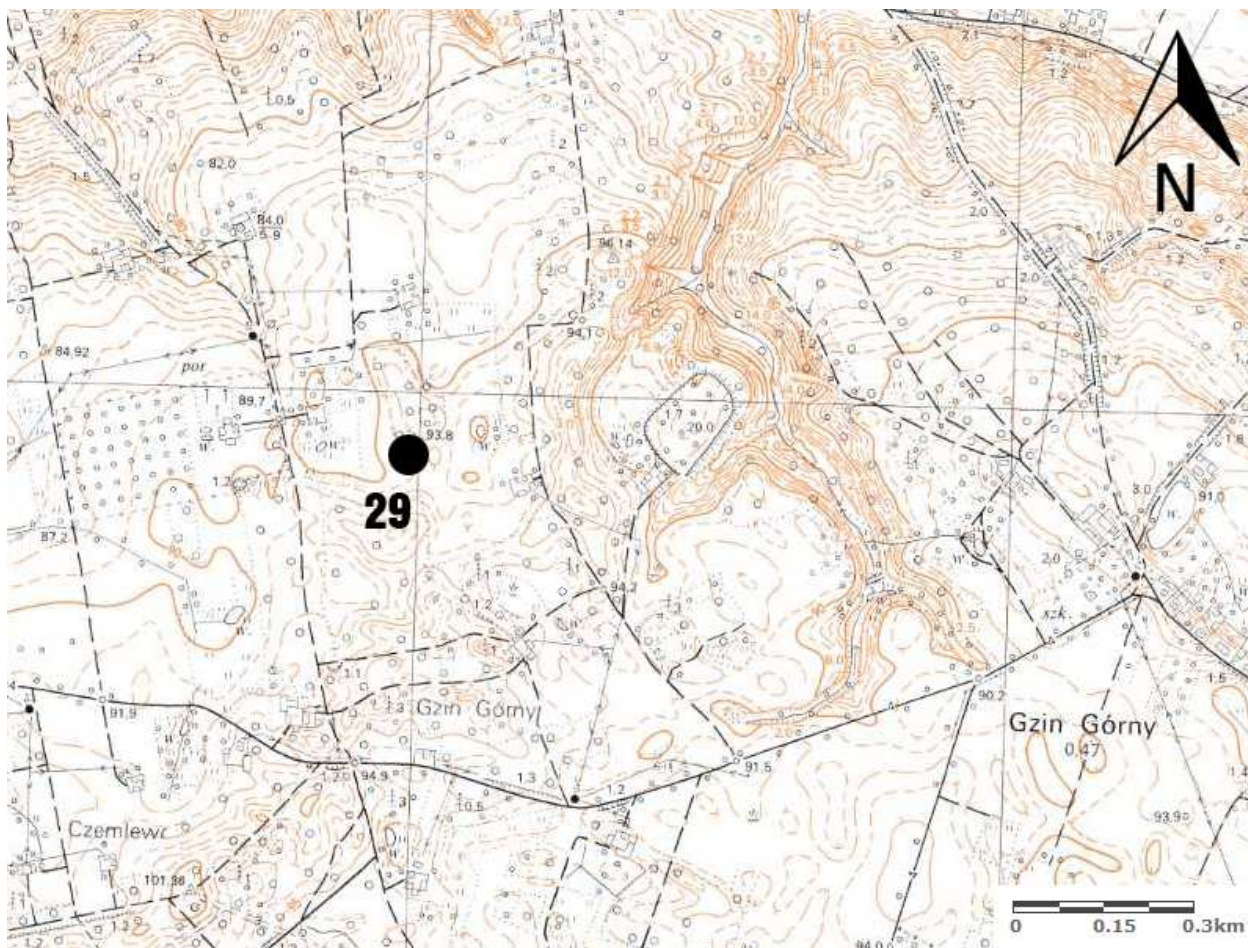
KŁ

3. Miejscowość

86-070
GZIN GÓRNY

4. Lokalizacja

WG MAPY



5. Lokalizacja archeologiczna

Nr obszaru AZP 36-40

Nr stanowiska na
obszarze 29

Nr stanowiska w
miejscowości 013

6. Przynależność Administracyjna

województwo

KUJAWSKO-POMORSKIE

powiat gmina

BYDGOSKI DĄBROWA CHEŁMIŃSKA

7. Formy ochrony

8. Opracowanie karty (autor, data, podpis)

Roksana Konieczna
Joanna Walkowiak

26.11.2014

KARTA GMINNEJ EWIDENCJI ZABYTEKÓW

1. Obiekt

STANOWISKO ARCHEOLOGICZNE
OSADA

2. Datowanie

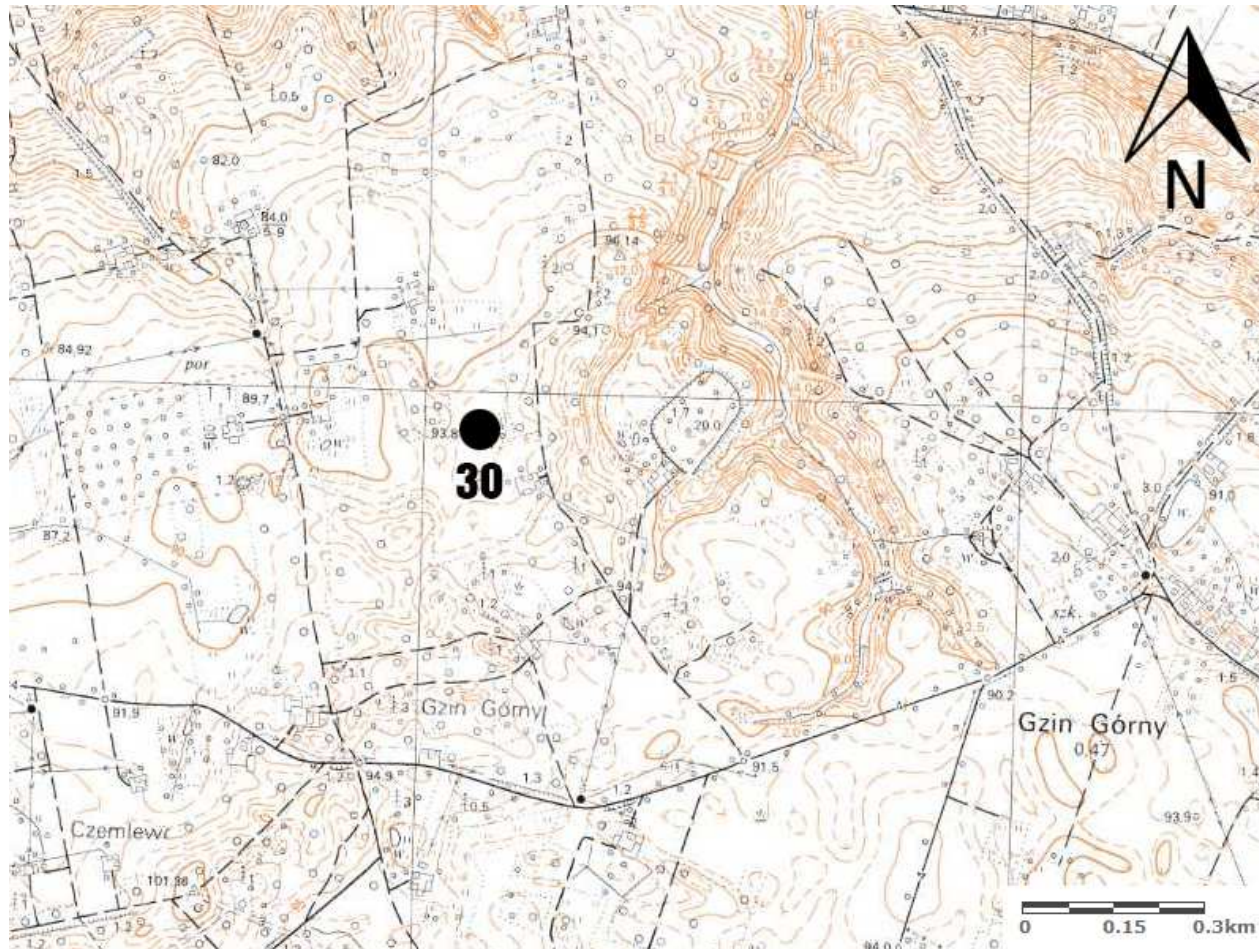
KŁ

3. Miejscowość

86-070
GZIN GÓRNY

4. Lokalizacja

WG MAPY



5. Lokalizacja archeologiczna

Nr obszaru AZP 36-40

Nr stanowiska na obszarze 30

Nr stanowiska w miejscowości 014

6. Przynależność Administracyjna

województwo

KUJAWSKO-POMORSKIE

powiat gmina

BYDGOSKI DĄBROWA CHEŁMIŃSKA

7. Formy ochrony

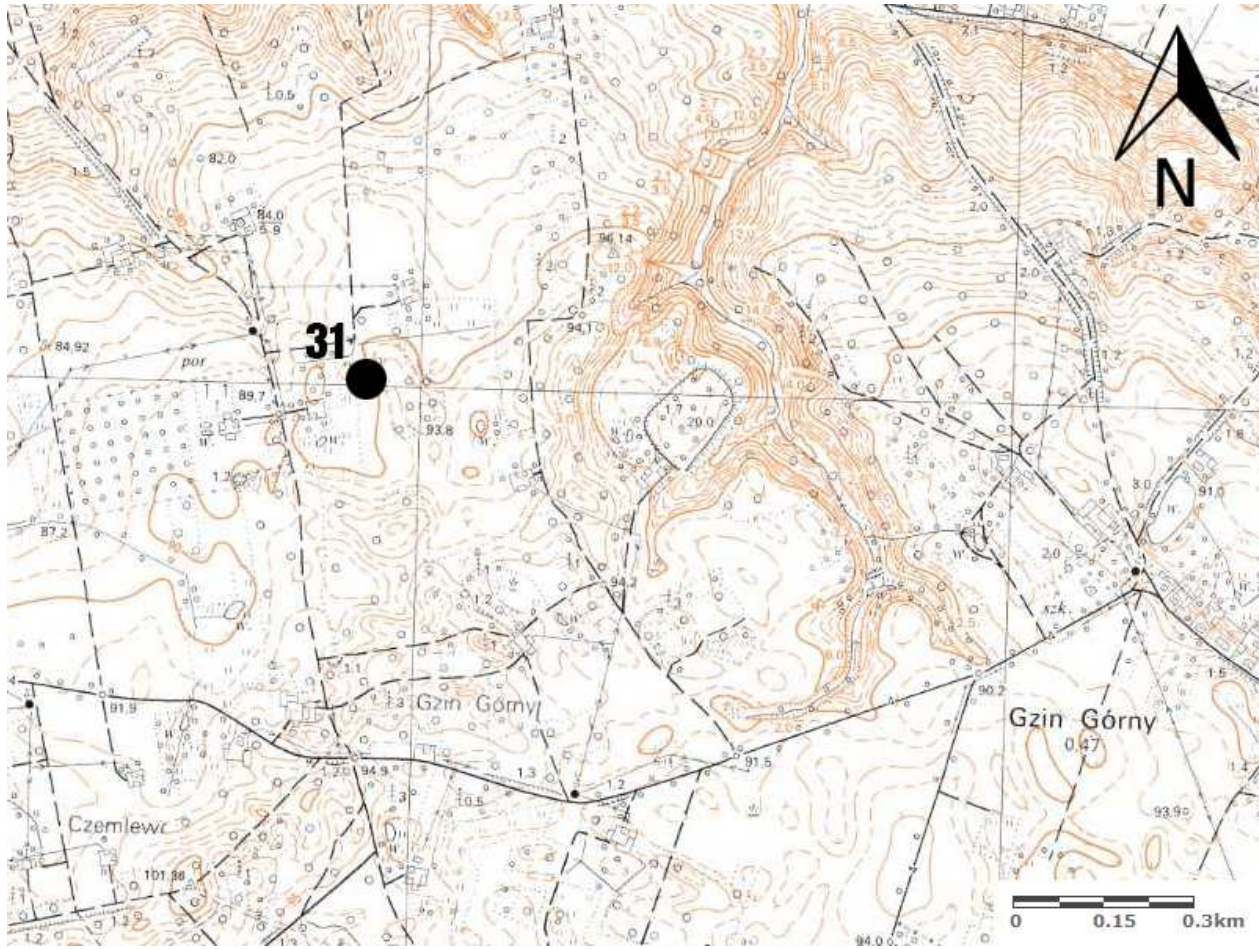

8. Opracowanie karty (autor, data, podpis)

Roksana Konieczna
Joanna Walkowiak

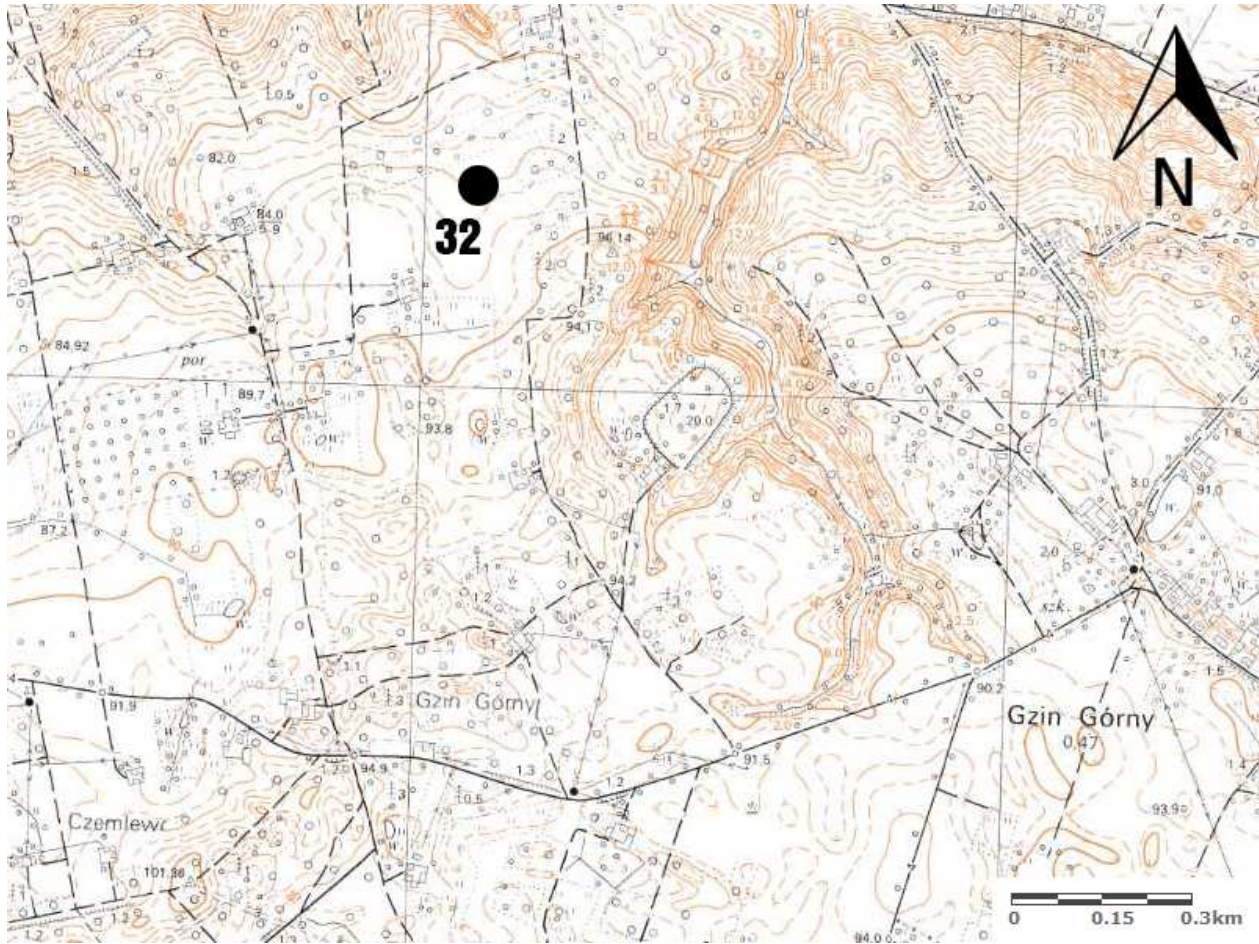

26.11.2014



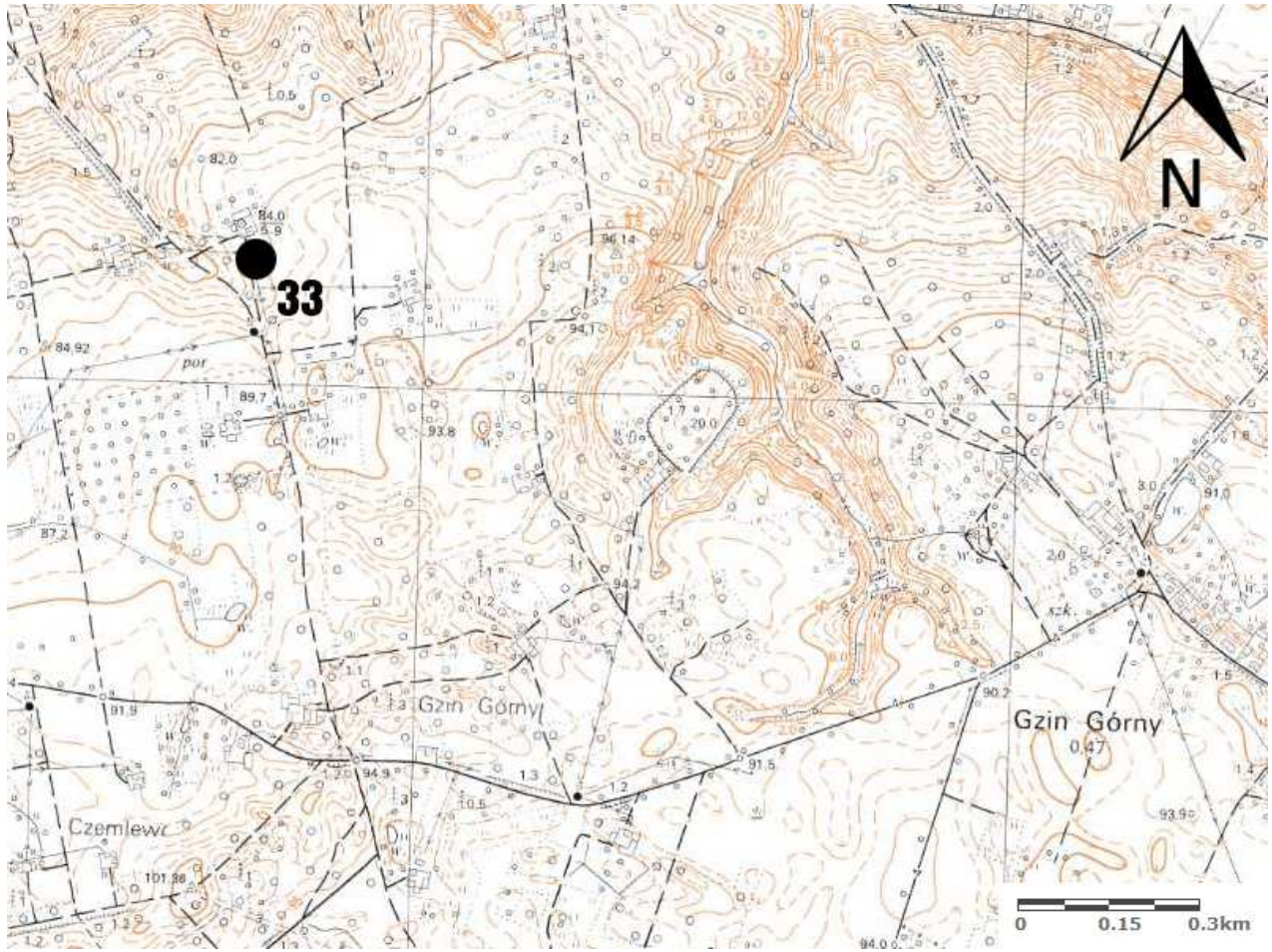

KARTA GMINNEJ EWIDENCJI ZABYTKÓW

<p>1. Obiekt STANOWISKO ARCHEOLOGICZNE ŚLAD OS.</p>	<p>2. Datowanie KŁ</p>	<p>3. Miejscowość 86-070 GZIN GÓRNY</p>	<p>4. Lokalizacja WG MAPY</p>
		<p>5. Lokalizacja archeologiczna</p> <p>Nr obszaru AZP 36-40</p> <p>Nr stanowiska na obszarze 31</p> <p>Nr stanowiska w miejscowości 015</p>	
		<p>6. Przynależność Administracyjna</p> <p>województwo KUJAWSKO-POMORSKIE</p> <p>powiat gmina BYDGOSKI DĄBROWA CHEŁMIŃSKA</p>	
		<p>7. Formy ochrony</p>	
		<p>8. Opracowanie karty (autor, data, podpis)</p> <p>Roksana Konieczna Joanna Walkowiak</p> <p style="text-align: right;">26.11.2014</p> <div style="text-align: right;">  </div>	

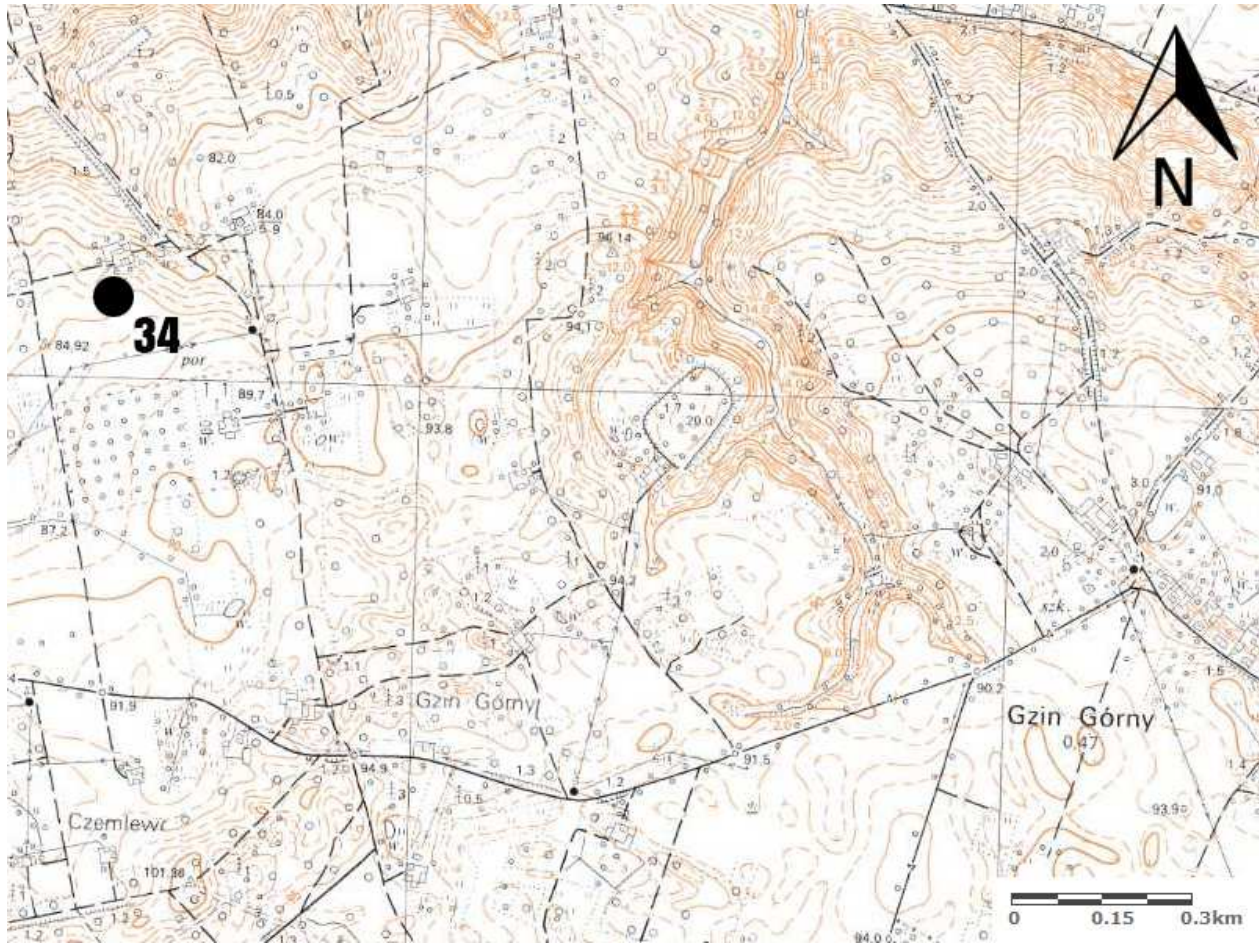

KARTA GMINNEJ EWIDENCJI ZABYTEKÓW

<p>1. Obiekt</p> <p>STANOWISKO ARCHEOLOGICZNE ŚLAD OS., PUNKT OS.</p>	<p>2. Datowanie</p> <p>KŁ, PSR</p>	<p>3. Miejscowość</p> <p>86-070 GZIN GÓRNY</p>	<p>4. Lokalizacja</p> <p>WG MAPY</p>
		<p>5. Lokalizacja archeologiczna</p> <p>Nr obszaru AZP 36-40</p> <p>Nr stanowiska na obszarze 32</p> <p>Nr stanowiska w miejscowości 016</p>	
		<p>6. Przynależność Administracyjna</p> <p>województwo KUJAWSKO-POMORSKIE</p> <p>powiat gmina BYDGOSKI DĄBROWA CHEŁMIŃSKA</p>	
		<p>7. Formy ochrony</p>	
		<p>8. Opracowanie karty (autor, data, podpis)</p> <p>Roksana Konieczna Joanna Walkowiak</p> <p style="text-align: right;">26.11.2014</p> <div style="text-align: right;">  </div>	

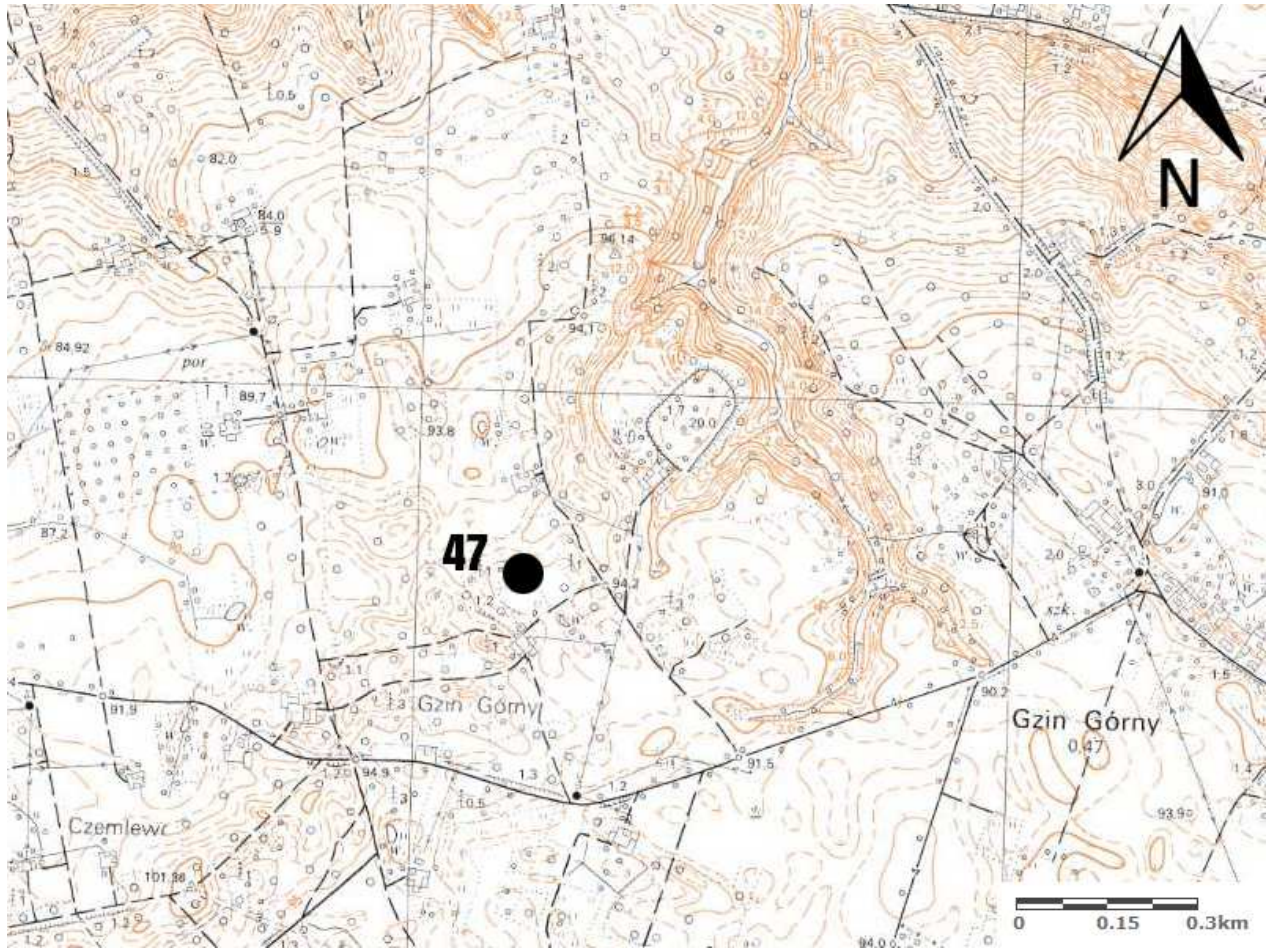

KARTA GMINNEJ EWIDENCJI ZABYTKÓW

<p>1. Obiekt STANOWISKO ARCHEOLOGICZNE OSADA</p>	<p>2. Datowanie PSR</p>	<p>3. Miejscowość 86-070 GZIN GÓRNY</p>	<p>4. Lokalizacja WG MAPY</p>
		<p>5. Lokalizacja archeologiczna</p> <p>Nr obszaru AZP 36-40</p> <p>Nr stanowiska na obszarze 33</p> <p>Nr stanowiska w miejscowości 017</p>	
		<p>6. Przynależność Administracyjna</p> <p>województwo KUJAWSKO-POMORSKIE</p> <p>powiat gmina BYDGOSKI DĄBROWA CHEŁMIŃSKA</p>	
		<p>7. Formy ochrony</p>	
		<p>8. Opracowanie karty (autor, data, podpis)</p> <p>Roksana Konieczna Joanna Walkowiak</p> <p style="text-align: right;">26.11.2014</p> <div style="text-align: right;">  </div>	

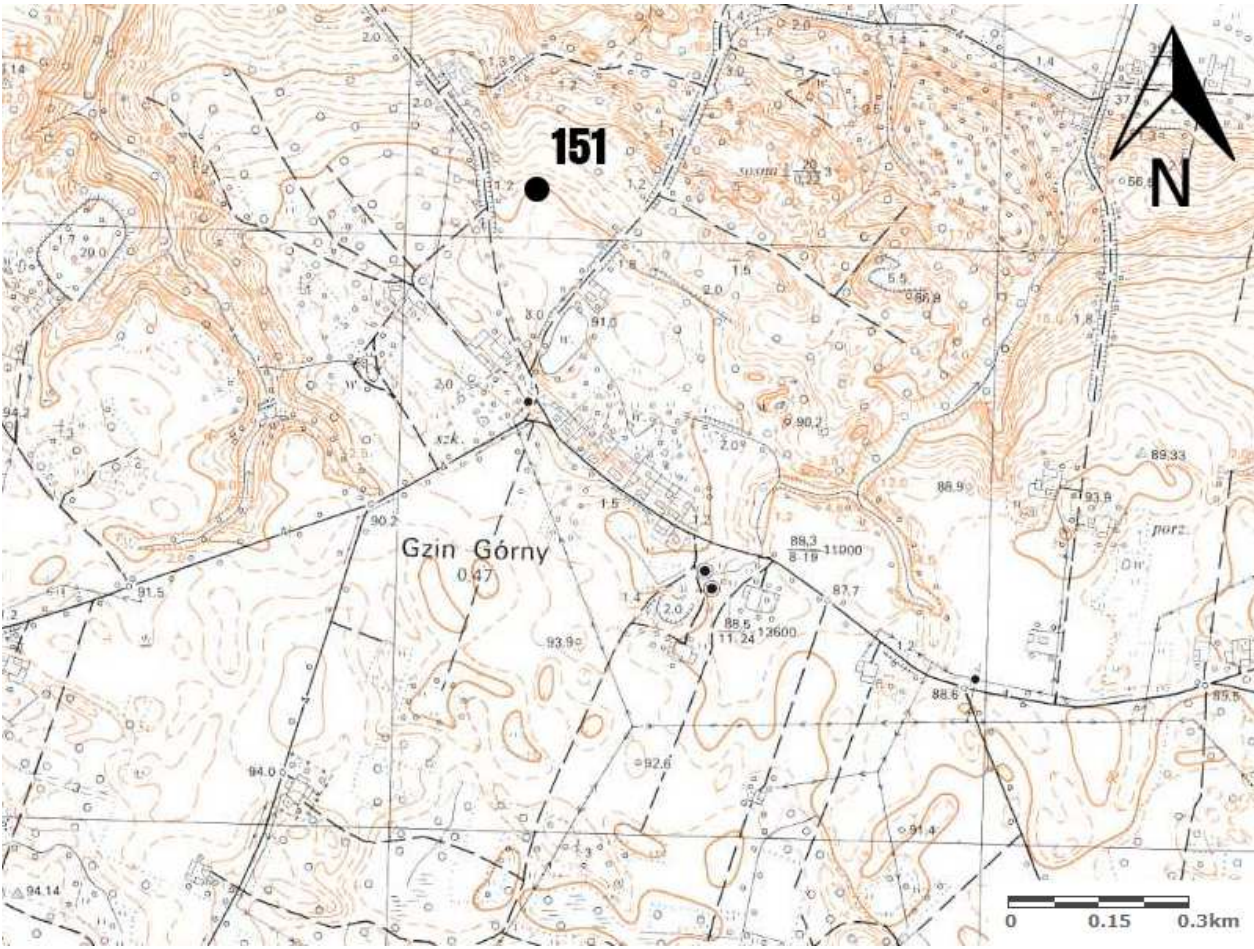

KARTA GMINNEJ EWIDENCJI ZABYTEKÓW

<p>1. Obiekt STANOWISKO ARCHEOLOGICZNE PUNKT OS.</p>	<p>2. Datowanie PSR</p>	<p>3. Miejscowość 86-070 GZIN GÓRNY</p>	<p>4. Lokalizacja WG MAPY</p>
		<p>5. Lokalizacja archeologiczna</p> <p>Nr obszaru AZP 36-40</p> <p>Nr stanowiska na obszarze 34</p> <p>Nr stanowiska w miejscowości 018</p>	
		<p>6. Przynależność Administracyjna</p> <p>województwo KUJAWSKO-POMORSKIE</p> <p>powiat gmina BYDGOSKI DĄBROWA CHEŁMIŃSKA</p>	
		<p>7. Formy ochrony</p>	
		<p>8. Opracowanie karty (autor, data, podpis)</p> <p>Roksana Konieczna Joanna Walkowiak</p> <p style="text-align: right;">26.11.2014</p> <div style="text-align: right;">  </div>	

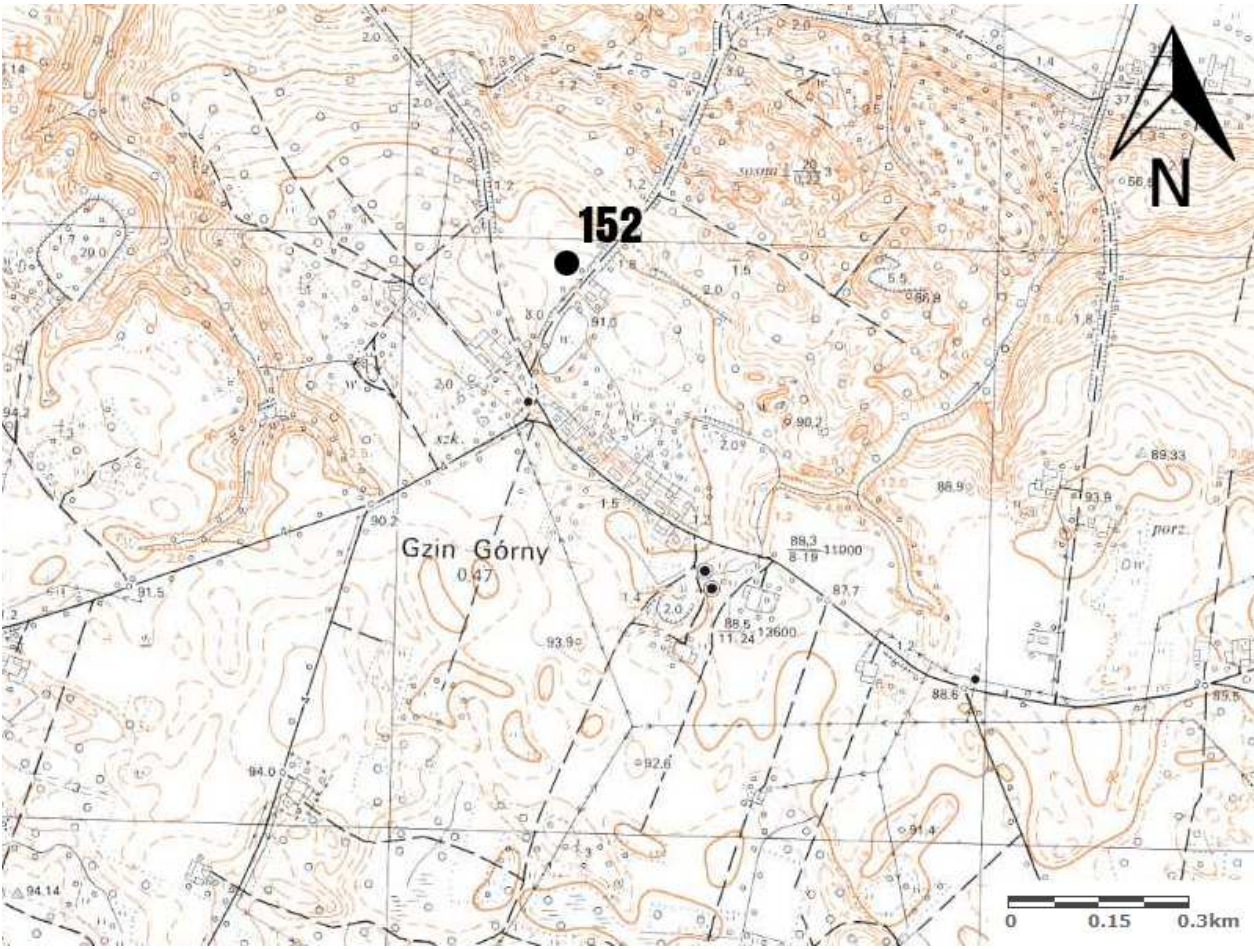

KARTA GMINNEJ EWIDENCJI ZABYTEKÓW

<p>1. Obiekt STANOWISKO ARCHEOLOGICZNE ŚLAD OS.</p>	<p>2. Datowanie NOW</p>	<p>3. Miejscowość 86-070 GZIN GÓRNY</p>	<p>4. Lokalizacja WG MAPY</p>
 <p>The map shows a topographic view of the Gzin Górny area. A black dot with the number '47' is placed on a contour line, indicating the location of the archaeological site. The map includes contour lines, roads, and place names like 'Gzin Górny' and 'Czemlewr'. A north arrow and a scale bar (0 to 0.3 km) are also present.</p>		<p>5. Lokalizacja archeologiczna</p> <p>Nr obszaru AZP 36-40</p> <p>Nr stanowiska na obszarze 47</p> <p>Nr stanowiska w miejscowości 019</p>	
		<p>6. Przynależność Administracyjna</p> <p>województwo KUJAWSKO-POMORSKIE</p> <p>powiat gmina BYDGOSKI DĄBROWA CHEŁMIŃSKA</p>	
		<p>7. Formy ochrony</p>	
		<p>8. Opracowanie karty (autor, data, podpis)</p> <p>Roksana Konieczna Joanna Walkowiak</p> <p style="text-align: right;">26.11.2014</p> <div style="text-align: right;">  <p>Greenkey <small>Rozwiązania dla środowiska</small></p> </div>	

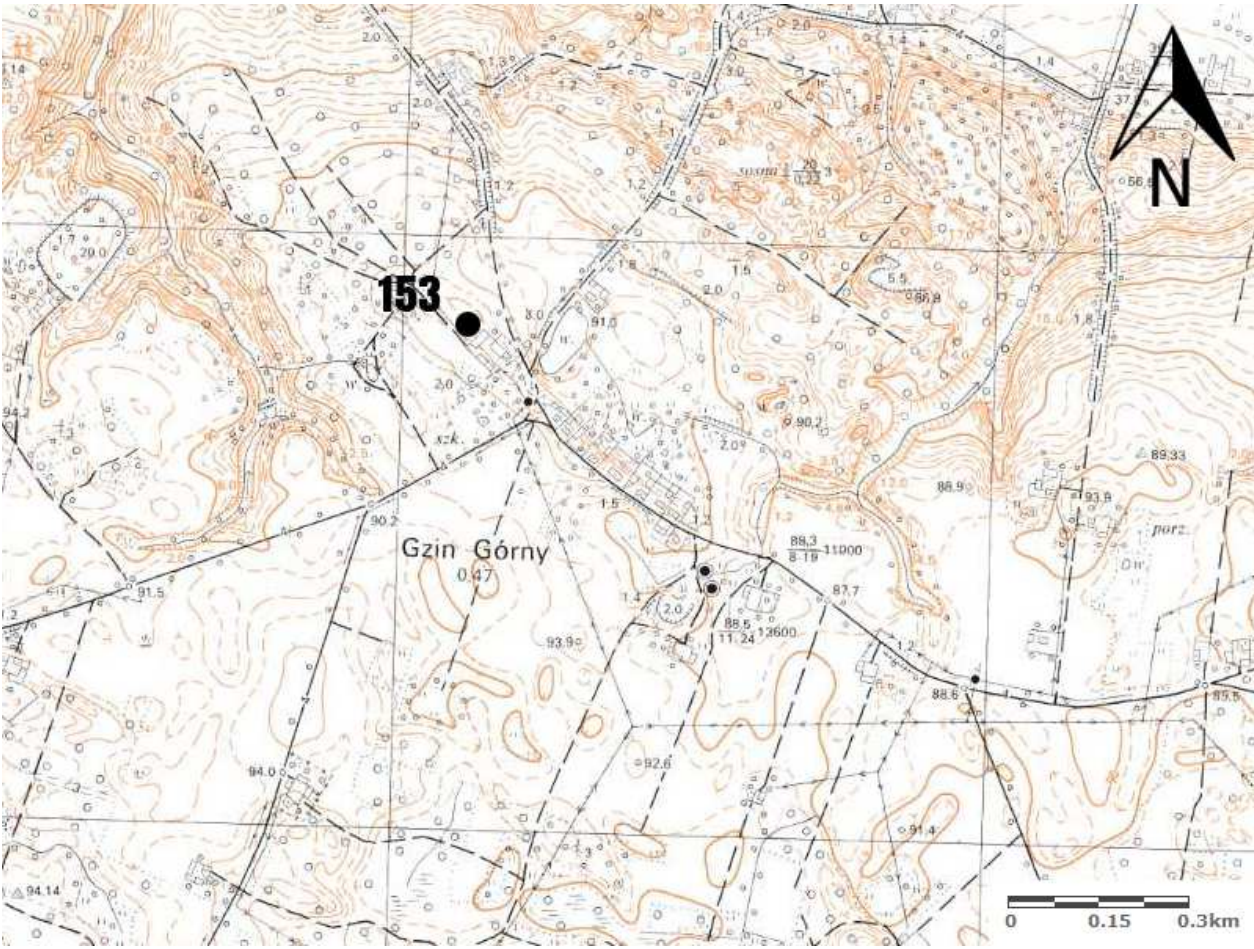

KARTA GMINNEJ EWIDENCJI ZABYTEKÓW

<p>1. Obiekt STANOWISKO ARCHEOLOGICZNE OSADA</p>	<p>2. Datowanie HA-LA, PSR</p>	<p>3. Miejscowość 86-070 GZIN GÓRNY</p>	<p>4. Lokalizacja WG MAPY</p>
		<p>5. Lokalizacja archeologiczna</p> <p>Nr obszaru AZP 36-41</p> <p>Nr stanowiska na obszarze 151</p> <p>Nr stanowiska w miejscowości 020</p>	
		<p>6. Przynależność Administracyjna</p> <p>województwo KUJAWSKO-POMORSKIE</p> <p>powiat gmina BYDGOSKI DĄBROWA CHEŁMIŃSKA</p>	
		<p>7. Formy ochrony</p>	
		<p>8. Opracowanie karty (autor, data, podpis)</p> <p>Roksana Konieczna Joanna Walkowiak</p> <p style="text-align: right;">26.11.2014</p> <div style="text-align: right;">  </div>	

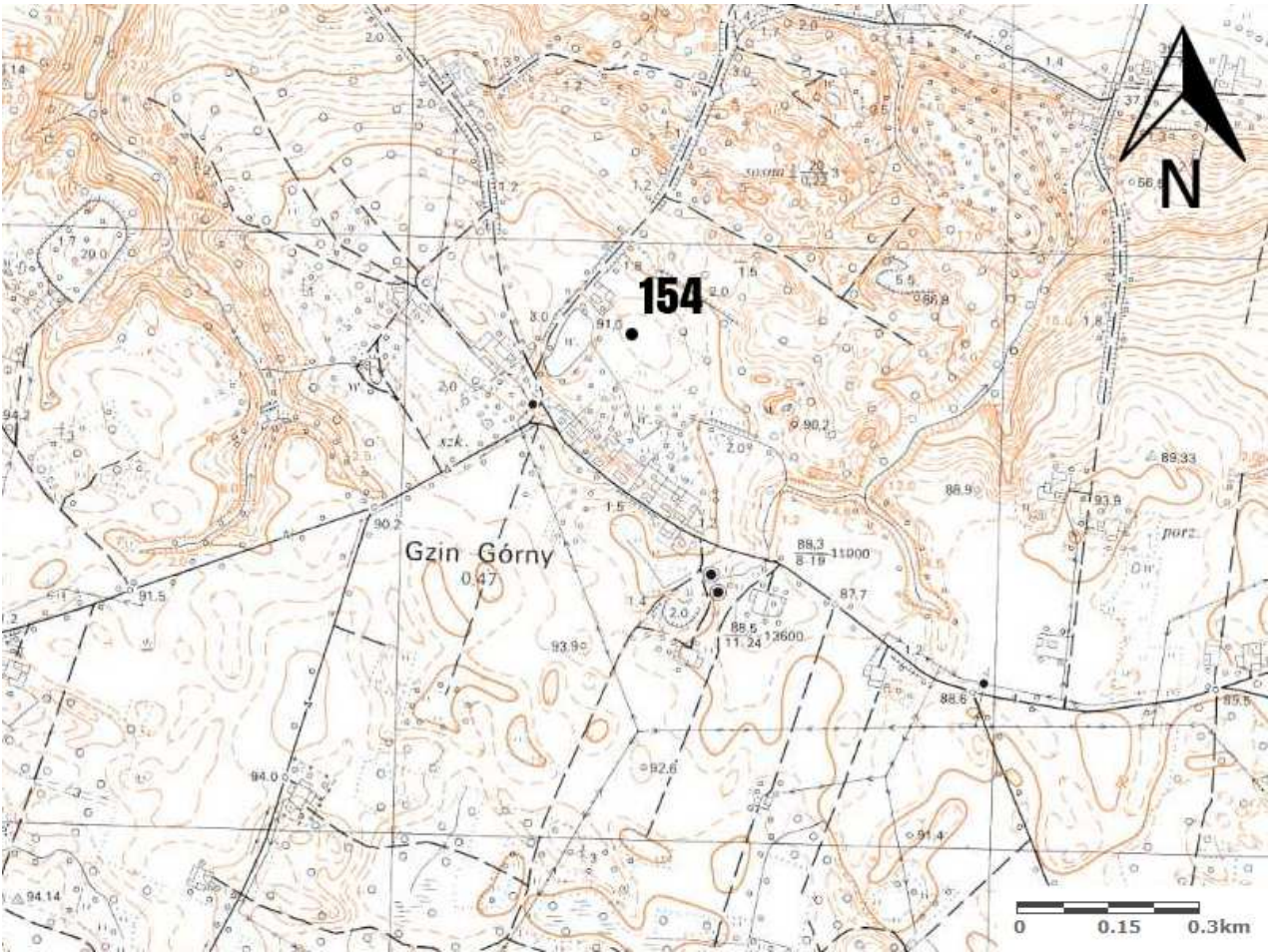

KARTA GMINNEJ EWIDENCJI ZABYTEKÓW

<p>1. Obiekt STANOWISKO ARCHEOLOGICZNE OSADA, ŚLAD OS.</p>	<p>2. Datowanie HA-LA, PSR-NOW</p>	<p>3. Miejscowość 86-070 GZIN GÓRNY</p>	<p>4. Lokalizacja WG MAPY</p>
		<p>5. Lokalizacja archeologiczna</p> <p>Nr obszaru AZP 36-41</p> <p>Nr stanowiska na obszarze 152</p> <p>Nr stanowiska w miejscowości 021</p>	
		<p>6. Przynależność Administracyjna</p> <p>województwo KUJAWSKO-POMORSKIE</p> <p>powiat gmina BYDGOSKI DĄBROWA CHEŁMIŃSKA</p>	
		<p>7. Formy ochrony</p>	
		<p>8. Opracowanie karty (autor, data, podpis)</p> <p>Roksana Konieczna Joanna Walkowiak</p> <p style="text-align: right;">26.11.2014</p> <div style="text-align: right;">  </div>	

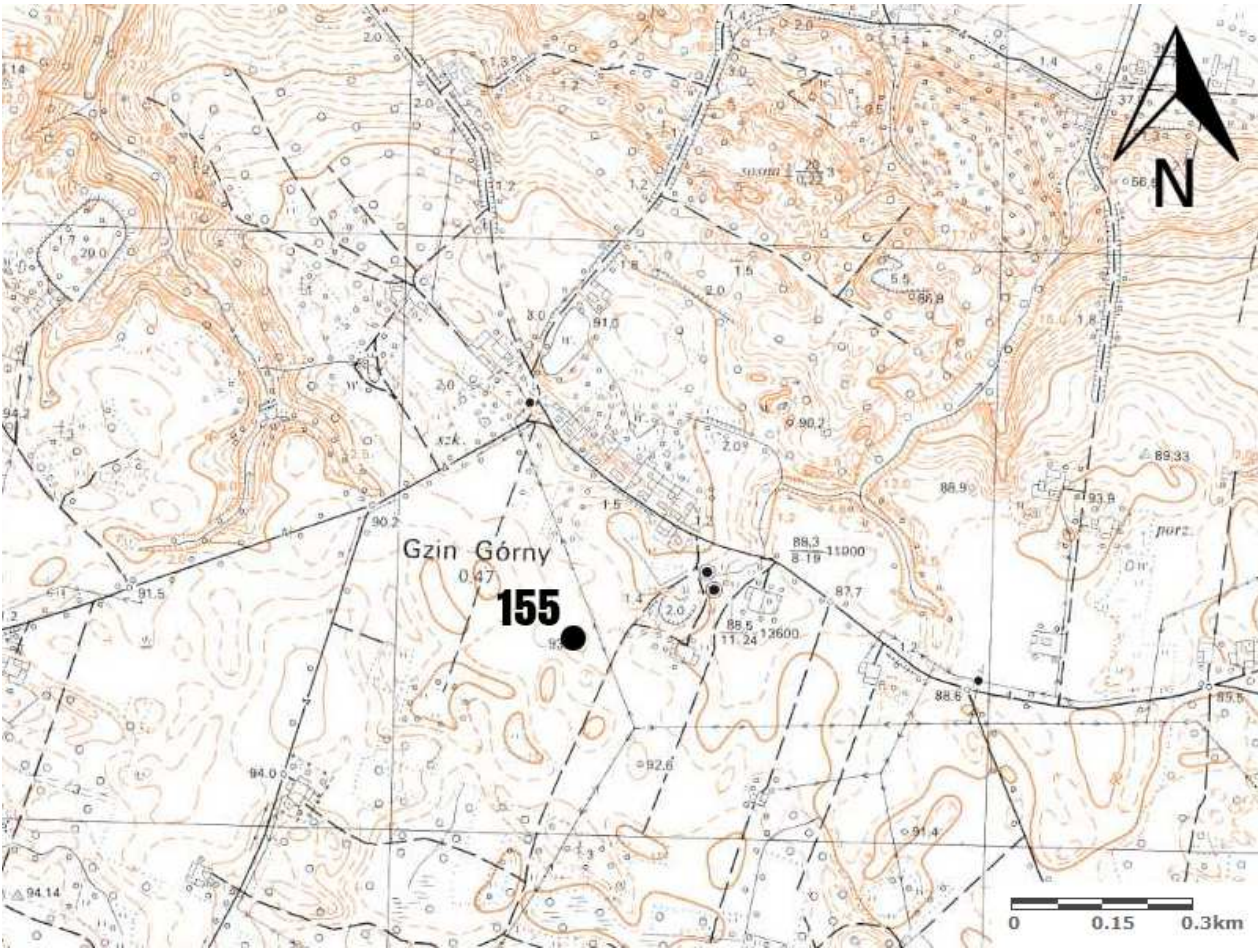

KARTA GMINNEJ EWIDENCJI ZABYTEKÓW

<p>1. Obiekt STANOWISKO ARCHEOLOGICZNE OSADA</p>	<p>2. Datowanie PSR</p>	<p>3. Miejscowość 86-070 GZIN GÓRNY</p>	<p>4. Lokalizacja WG MAPY</p>
		<p>5. Lokalizacja archeologiczna</p> <p>Nr obszaru AZP 36-41</p> <p>Nr stanowiska na obszarze 153</p> <p>Nr stanowiska w miejscowości 022</p>	
		<p>6. Przynależność Administracyjna</p> <p>województwo KUJAWSKO-POMORSKIE</p> <p>powiat gmina BYDGOSKI DĄBROWA CHEŁMIŃSKA</p>	
		<p>7. Formy ochrony</p>	
		<p>8. Opracowanie karty (autor, data, podpis)</p> <p>Roksana Konieczna Joanna Walkowiak</p> <p style="text-align: right;">26.11.2014</p> <div style="text-align: right;">  </div>	

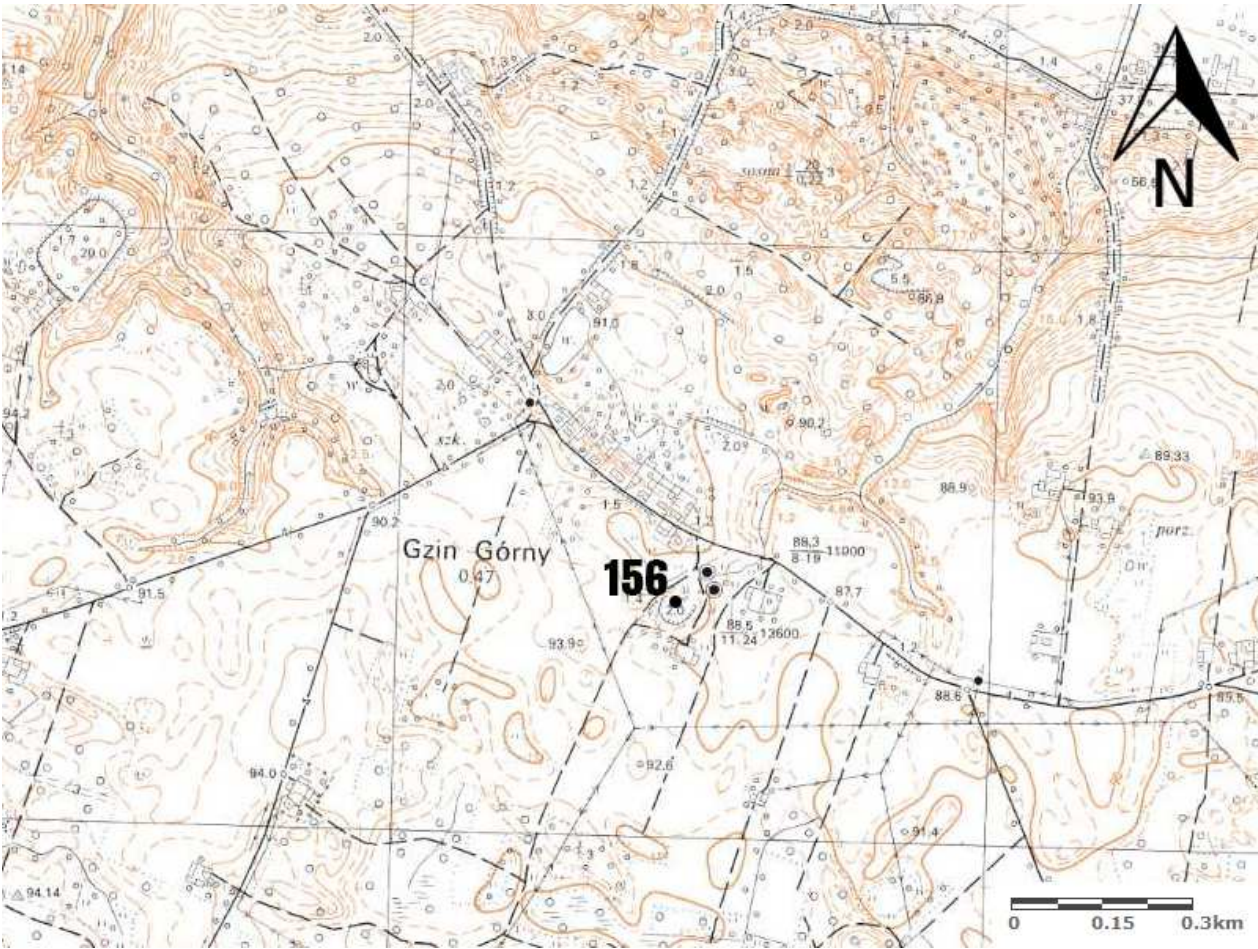

KARTA GMINNEJ EWIDENCJI ZABYTEKÓW

<p>1. Obiekt STANOWISKO ARCHEOLOGICZNE ŚLAD OS.</p>	<p>2. Datowanie NE</p>	<p>3. Miejscowość 86-070 GZIN GÓRNY</p>	<p>4. Lokalizacja WG MAPY</p>
		<p>5. Lokalizacja archeologiczna</p> <p>Nr obszaru AZP 36-41</p> <p>Nr stanowiska na obszarze 154</p> <p>Nr stanowiska w miejscowości 023</p>	
		<p>6. Przynależność Administracyjna</p> <p>województwo KUJAWSKO-POMORSKIE</p> <p>powiat gmina BYDGOSKI DĄBROWA CHEŁMIŃSKA</p>	
		<p>7. Formy ochrony</p>	
		<p>8. Opracowanie karty (autor, data, podpis)</p> <p>Roksana Konieczna Joanna Walkowiak</p> <p style="text-align: right;">26.11.2014</p> <div style="text-align: right;">  </div>	

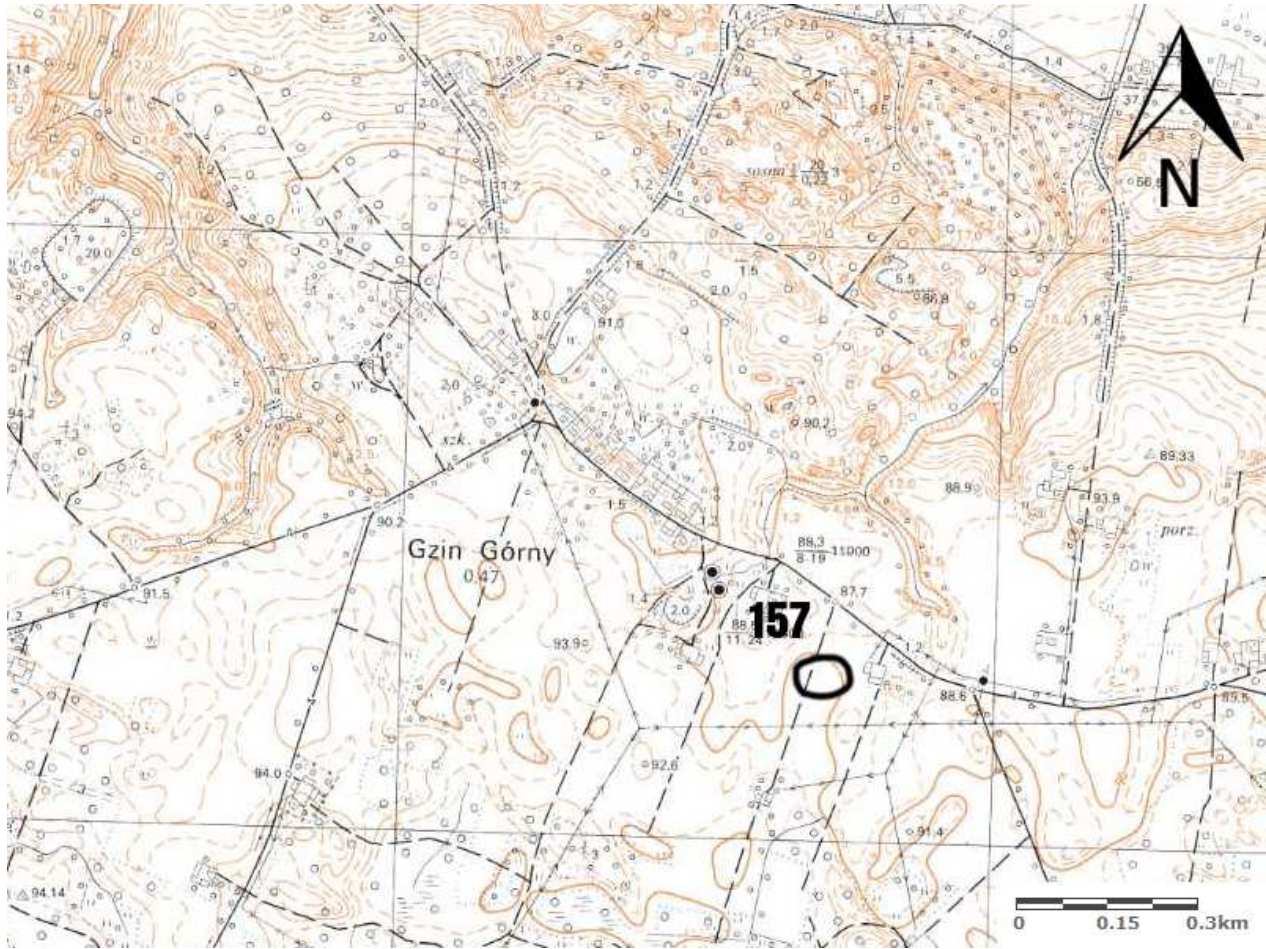

KARTA GMINNEJ EWIDENCJI ZABYTKÓW

<p>1. Obiekt STANOWISKO ARCHEOLOGICZNE OSADA</p>	<p>2. Datowanie WSR, PSR</p>	<p>3. Miejscowość 86-070 GZIN GÓRNY</p>	<p>4. Lokalizacja WG MAPY</p>
		<p>5. Lokalizacja archeologiczna</p> <p>Nr obszaru AZP 36-41</p> <p>Nr stanowiska na obszarze 155</p> <p>Nr stanowiska w miejscowości 024</p>	
		<p>6. Przynależność Administracyjna</p> <p>województwo KUJAWSKO-POMORSKIE</p> <p>powiat gmina BYDGOSKI DĄBROWA CHEŁMIŃSKA</p>	
		<p>7. Formy ochrony</p>	
		<p>8. Opracowanie karty (autor, data, podpis)</p> <p>Roksana Konieczna Joanna Walkowiak</p> <p style="text-align: right;">26.11.2014</p> <div style="text-align: right;">  </div>	

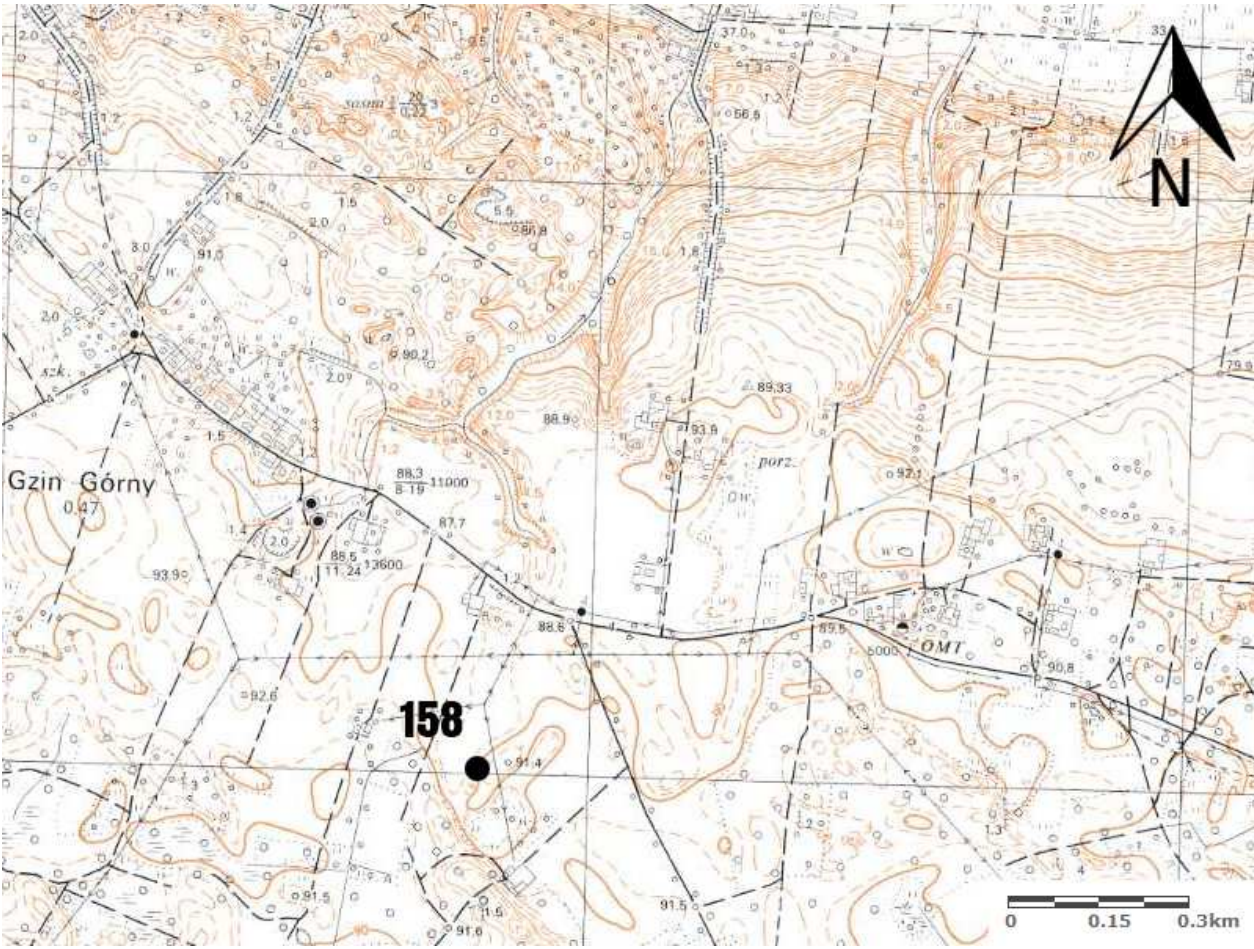

KARTA GMINNEJ EWIDENCJI ZABYTKÓW

<p>1. Obiekt STANOWISKO ARCHEOLOGICZNE ŚLAD OS.</p>	<p>2. Datowanie HA-LA</p>	<p>3. Miejscowość 86-070 GZIN GÓRNY</p>	<p>4. Lokalizacja WG MAPY</p>
		<p>5. Lokalizacja archeologiczna</p> <p>Nr obszaru AZP 36-41</p> <p>Nr stanowiska na obszarze 156</p> <p>Nr stanowiska w miejscowości 025</p>	
		<p>6. Przynależność Administracyjna</p> <p>województwo KUJAWSKO-POMORSKIE</p> <p>powiat gmina BYDGOSKI DĄBROWA CHEŁMIŃSKA</p>	
		<p>7. Formy ochrony</p>	
		<p>8. Opracowanie karty (autor, data, podpis)</p> <p>Roksana Konieczna Joanna Walkowiak</p> <p style="text-align: right;">26.11.2014</p> <div style="text-align: right;">  </div>	

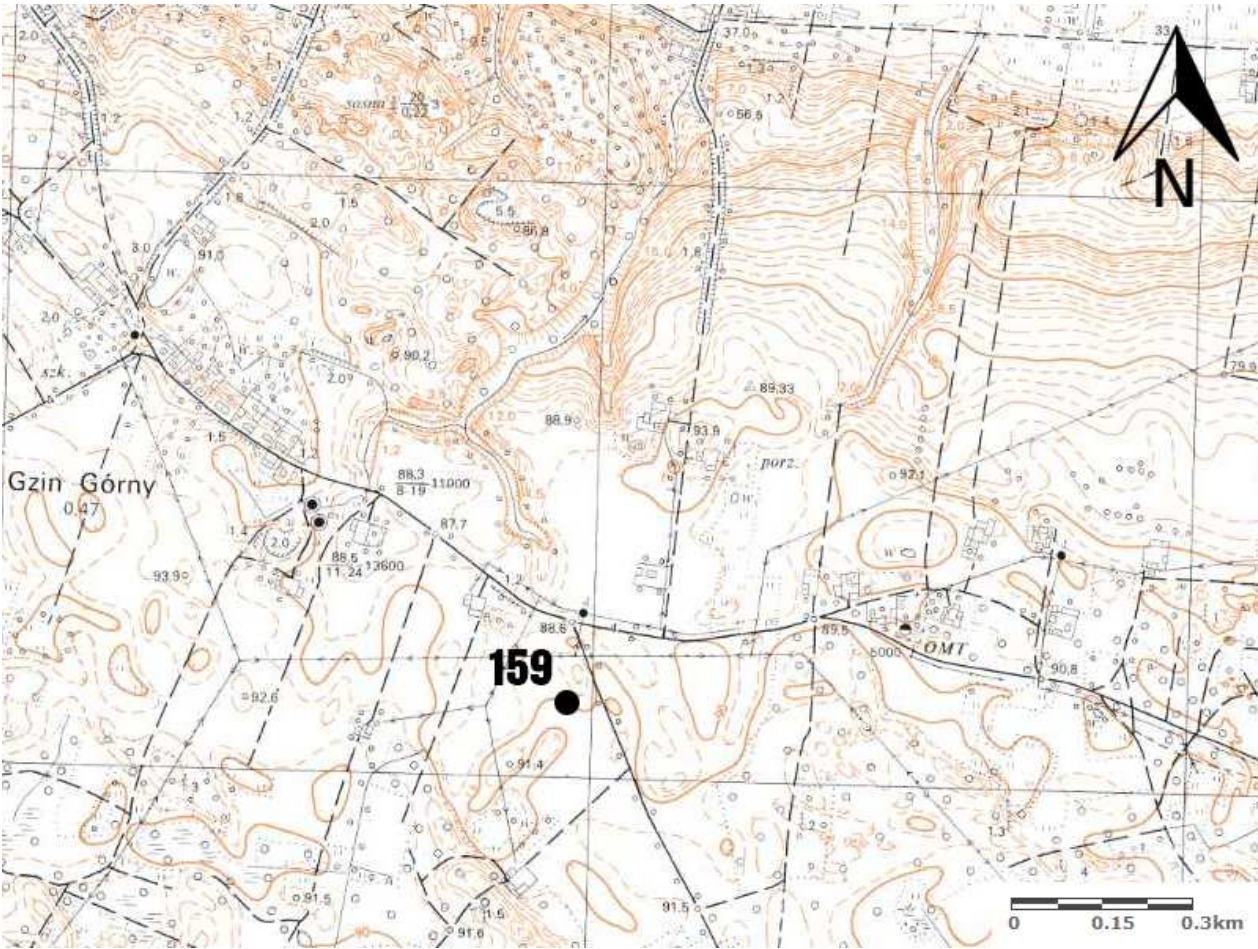

KARTA GMINNEJ EWIDENCJI ZABYTKÓW

<p>1. Obiekt STANOWISKO ARCHEOLOGICZNE OSADA</p>	<p>2. Datowanie WSR, PSR</p>	<p>3. Miejscowość 86-070 GZIN GÓRNY</p>	<p>4. Lokalizacja WG MAPY</p>
		<p>5. Lokalizacja archeologiczna</p> <p>Nr obszaru AZP 36-41</p> <p>Nr stanowiska na obszarze 157</p> <p>Nr stanowiska w miejscowości 026</p>	
		<p>6. Przynależność Administracyjna</p> <p>województwo KUJAWSKO-POMORSKIE</p> <p>powiat gmina BYDGOSKI DĄBROWA CHEŁMIŃSKA</p>	
		<p>7. Formy ochrony</p>	
		<p>8. Opracowanie karty (autor, data, podpis)</p> <p>Roksana Konieczna Joanna Walkowiak</p> <p style="text-align: right;">26.11.2014</p> <div style="text-align: right;">  </div>	

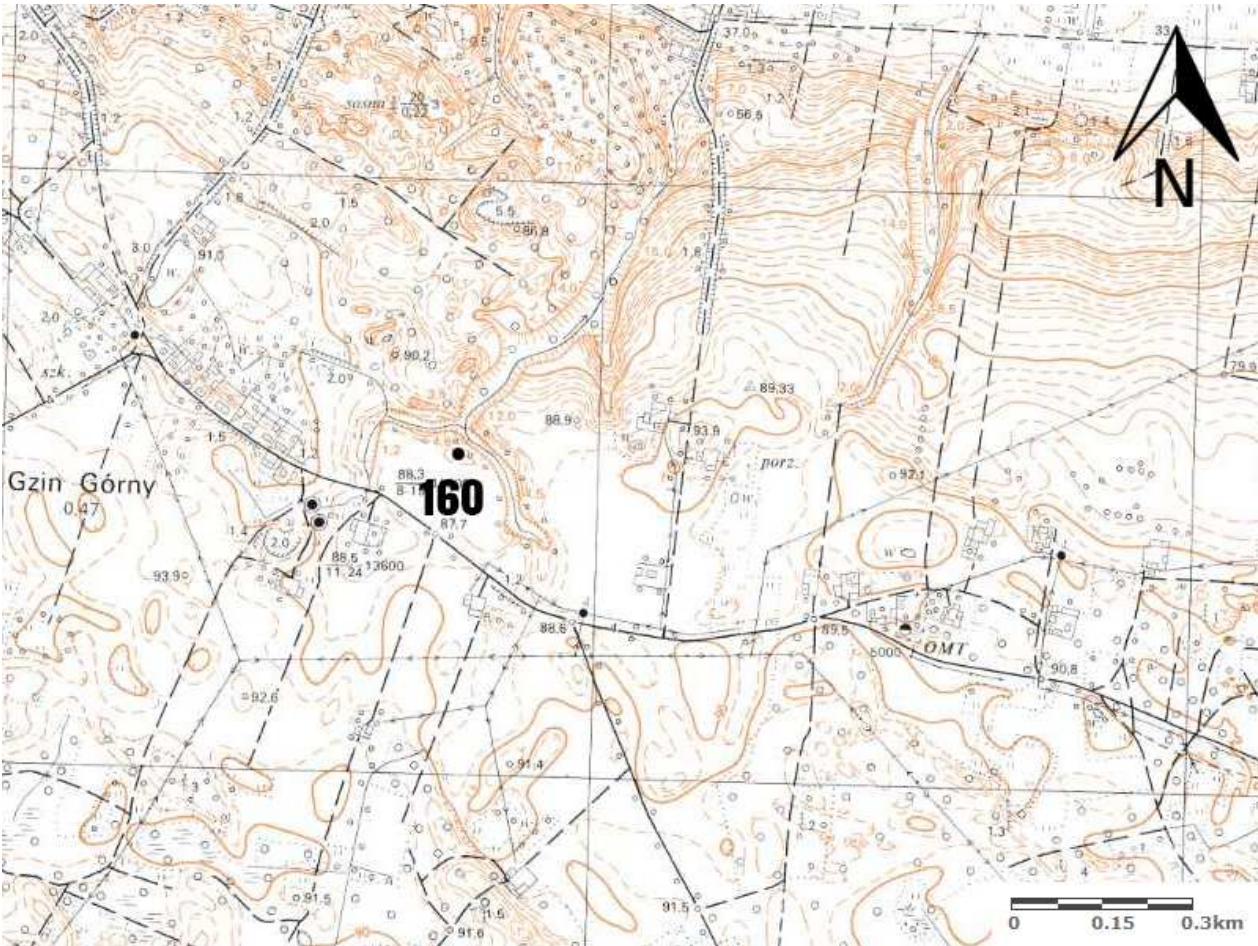

KARTA GMINNEJ EWIDENCJI ZABYTEKÓW

<p>1. Obiekt STANOWISKO ARCHEOLOGICZNE ŚLAD OS.</p>	<p>2. Datowanie KPL, HA-LA</p>	<p>3. Miejscowość 86-070 GZIN GÓRNY</p>	<p>4. Lokalizacja WG MAPY</p>
		<p>5. Lokalizacja archeologiczna</p> <p>Nr obszaru AZP 36-41</p> <p>Nr stanowiska na obszarze 158</p> <p>Nr stanowiska w miejscowości 027</p>	
		<p>6. Przynależność Administracyjna</p> <p>województwo KUJAWSKO-POMORSKIE</p> <p>powiat gmina BYDGOSKI DĄBROWA CHEŁMIŃSKA</p>	
		<p>7. Formy ochrony</p>	
		<p>8. Opracowanie karty (autor, data, podpis)</p> <p>Roksana Konieczna Joanna Walkowiak</p> <p style="text-align: right;">26.11.2014</p> <div style="text-align: right;">  </div>	

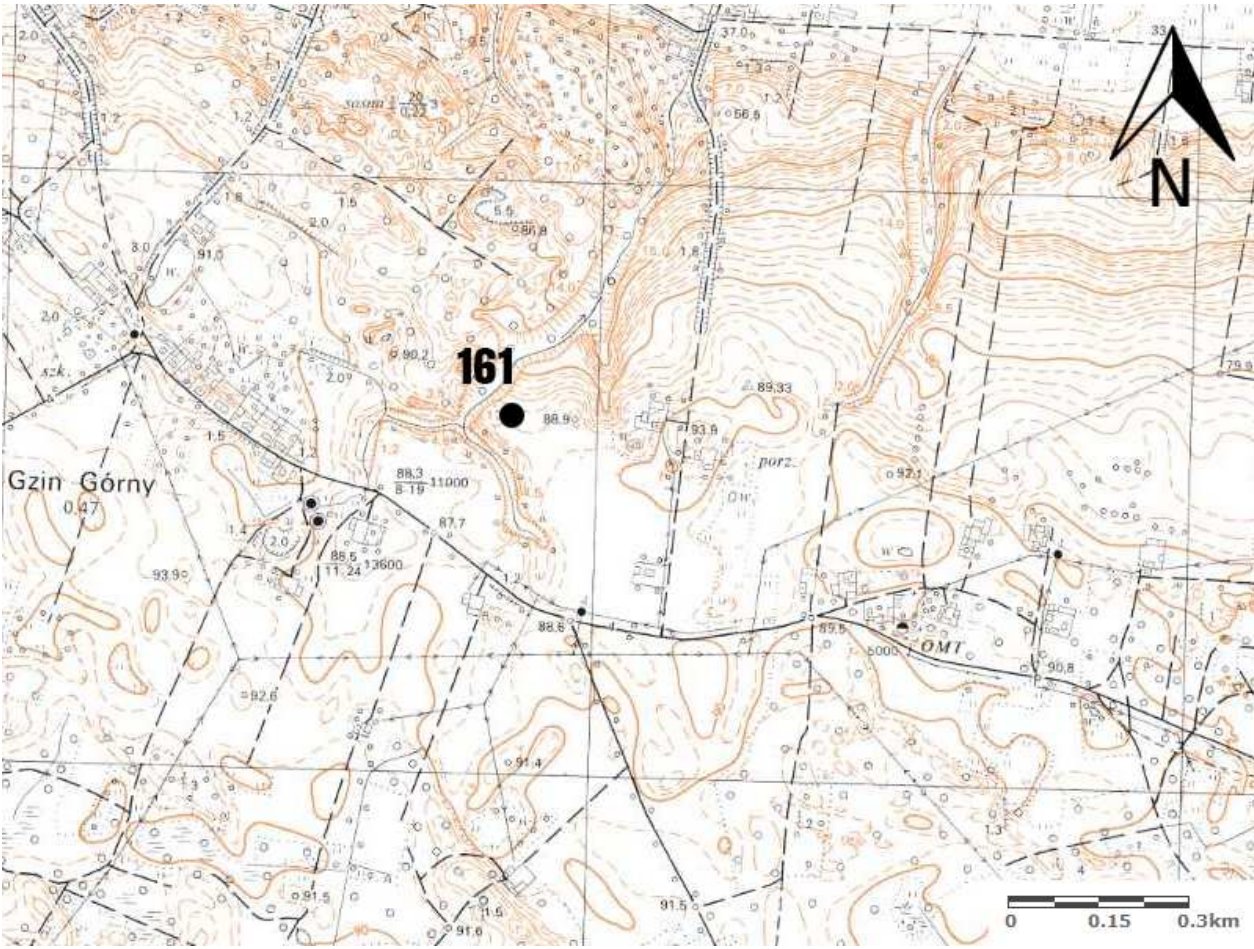

KARTA GMINNEJ EWIDENCJI ZABYTKÓW

<p>1. Obiekt STANOWISKO ARCHEOLOGICZNE ŚLAD OS.</p>	<p>2. Datowanie WSR, PSR</p>	<p>3. Miejscowość 86-070 GZIN GÓRNY</p>	<p>4. Lokalizacja WG MAPY</p>
		<p>5. Lokalizacja archeologiczna</p> <p>Nr obszaru AZP 36-41</p> <p>Nr stanowiska na obszarze 159</p> <p>Nr stanowiska w miejscowości 028</p>	
		<p>6. Przynależność Administracyjna</p> <p>województwo KUJAWSKO-POMORSKIE</p> <p>powiat gmina BYDGOSKI DĄBROWA CHEŁMIŃSKA</p>	
		<p>7. Formy ochrony</p>	
		<p>8. Opracowanie karty (autor, data, podpis)</p> <p>Roksana Konieczna Joanna Walkowiak</p> <p style="text-align: right;">26.11.2014</p> <div style="text-align: right;">  </div>	

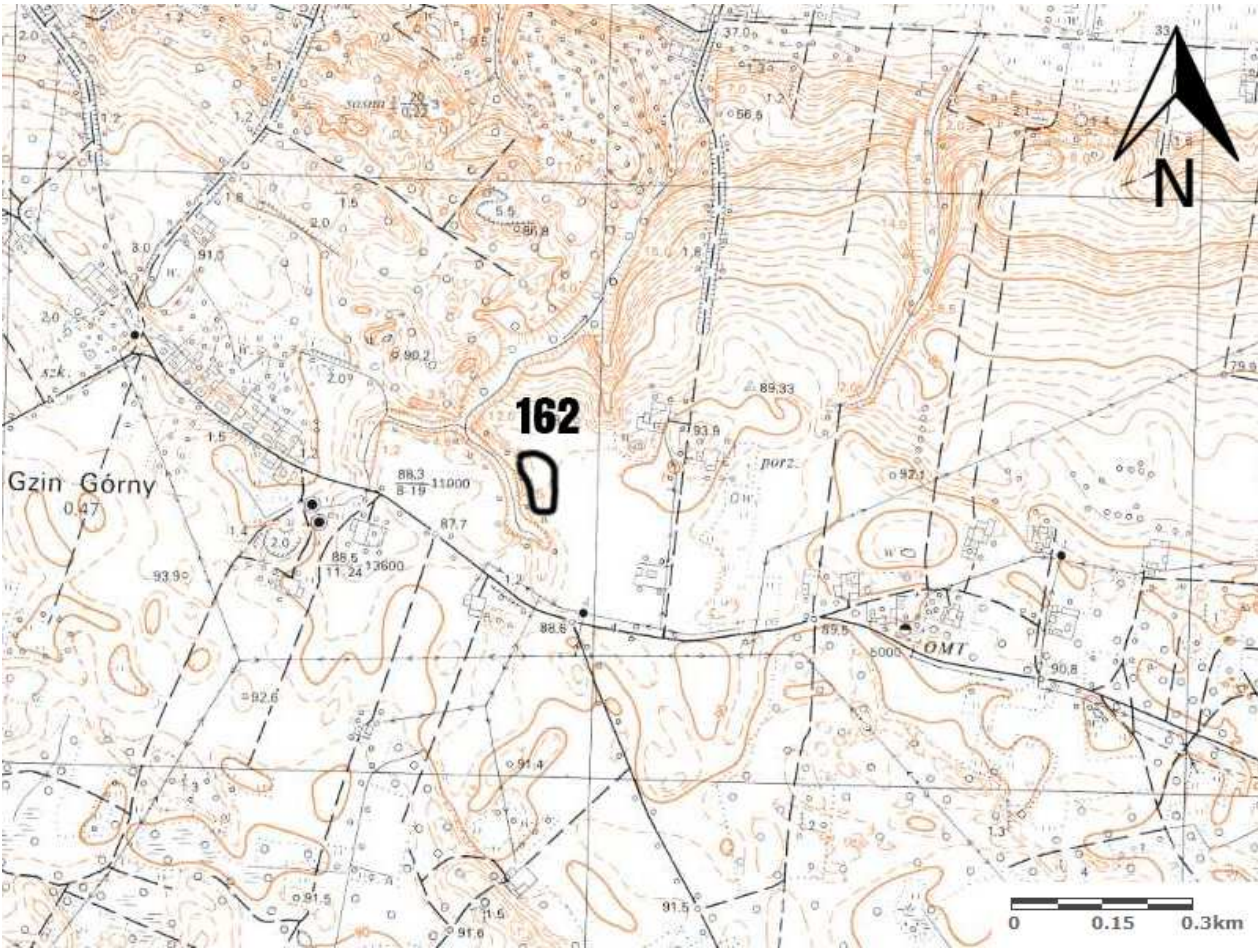
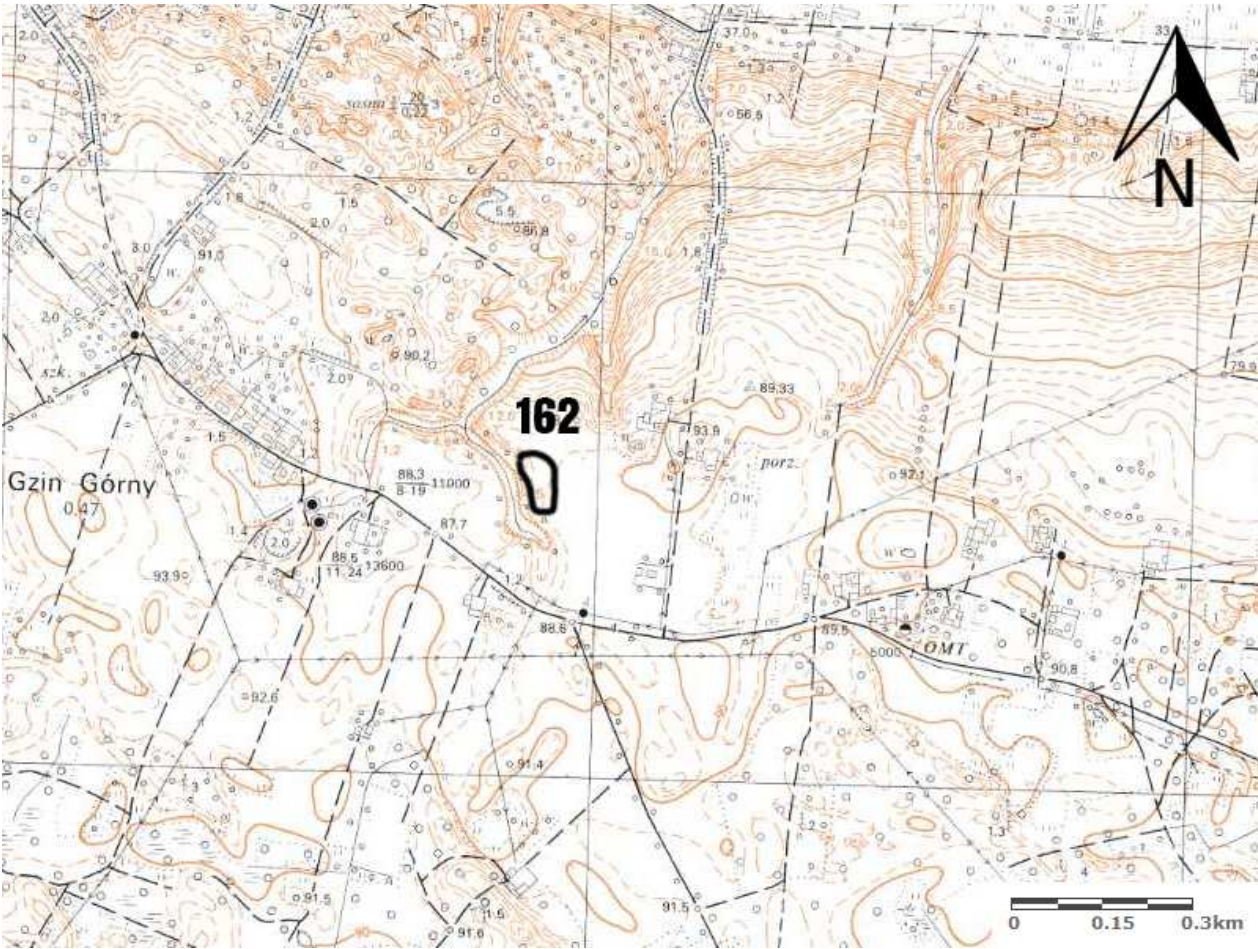

KARTA GMINNEJ EWIDENCJI ZABYTEKÓW

<p>1. Obiekt STANOWISKO ARCHEOLOGICZNE ŚLAD OS.</p>	<p>2. Datowanie HA-LA</p>	<p>3. Miejscowość 86-070 GZIN GÓRNY</p>	<p>4. Lokalizacja WG MAPY</p>
		<p>5. Lokalizacja archeologiczna</p> <p>Nr obszaru AZP 36-41</p> <p>Nr stanowiska na obszarze 160</p> <p>Nr stanowiska w miejscowości 029</p>	
		<p>6. Przynależność Administracyjna</p> <p>województwo KUJAWSKO-POMORSKIE</p> <p>powiat gmina</p> <p>BYDGOSKI DĄBROWA CHEŁMIŃSKA</p>	
		<p>7. Formy ochrony</p>	
		<p>8. Opracowanie karty (autor, data, podpis)</p> <p>Roksana Konieczna Joanna Walkowiak</p> <p style="text-align: right;">26.11.2014</p> <div style="text-align: right;">  </div>	

KARTA GMINNEJ EWIDENCJI ZABYTEKÓW

<p>1. Obiekt STANOWISKO ARCHEOLOGICZNE ŚLAD OS.</p>	<p>2. Datowanie WSR, PSR</p>	<p>3. Miejscowość 86-070 GZIN GÓRNY</p>	<p>4. Lokalizacja WG MAPY</p>
		<p>5. Lokalizacja archeologiczna</p> <p>Nr obszaru AZP 36-41</p> <p>Nr stanowiska na obszarze 161</p> <p>Nr stanowiska w miejscowości 030</p>	
		<p>6. Przynależność Administracyjna</p> <p>województwo KUJAWSKO-POMORSKIE</p> <p>powiat gmina BYDGOSKI DĄBROWA CHEŁMIŃSKA</p>	
		<p>7. Formy ochrony</p>	
		<p>8. Opracowanie karty (autor, data, podpis)</p> <p>Roksana Konieczna Joanna Walkowiak</p> <p style="text-align: right;">26.11.2014</p> <div style="text-align: right;">  </div>	

KARTA GMINNEJ EWIDENCJI ZABYTEKÓW

<p>1. Obiekt STANOWISKO ARCHEOLOGICZNE OSADA</p>	<p>2. Datowanie HA-LA, PSR</p>	<p>3. Miejscowość 86-070 GZIN GÓRNY</p>	<p>4. Lokalizacja WG MAPY</p>
		<p>5. Lokalizacja archeologiczna</p> <p>Nr obszaru AZP 36-41</p> <p>Nr stanowiska na obszarze 162</p> <p>Nr stanowiska w miejscowości 031</p>	
		<p>6. Przynależność Administracyjna</p> <p>województwo KUJAWSKO-POMORSKIE</p> <p>powiat gmina BYDGOSKI DĄBROWA CHEŁMIŃSKA</p>	
		<p>7. Formy ochrony</p>	
		<p>8. Opracowanie karty (autor, data, podpis)</p> <p>Roksana Konieczna Joanna Walkowiak</p> <p>26.11.2014</p>	
			

KARTA GMINNEJ EWIDENCJI ZABYTEKÓW

1. Obiekt

STANOWISKO ARCHEOLOGICZNE
ŚLAD OS.

2. Datowanie

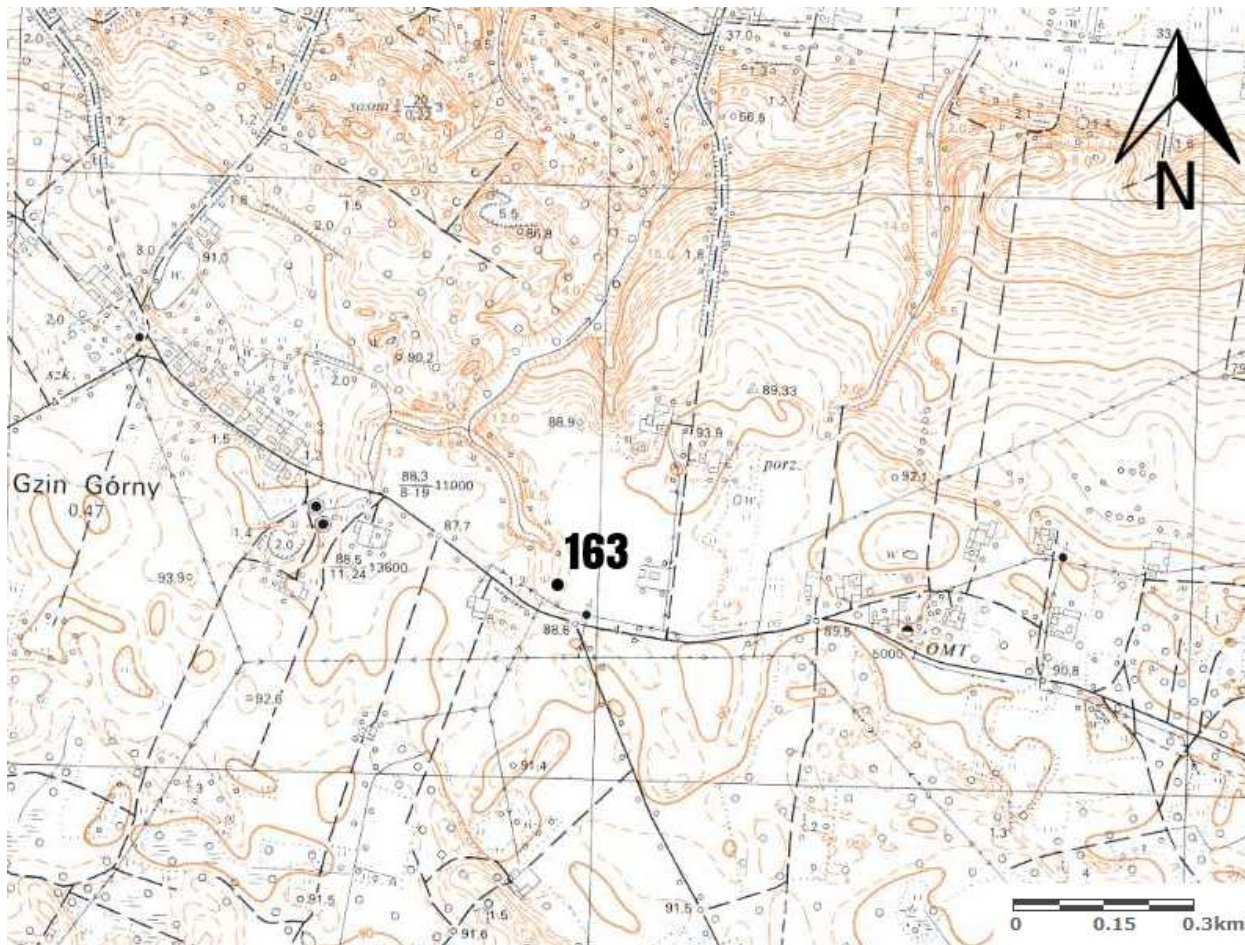
HA-LA

3. Miejscowość

86-070
GZIN GÓRNY

4. Lokalizacja

WG MAPY



5. Lokalizacja archeologiczna

Nr obszaru AZP 36-41

Nr stanowiska na obszarze 163

Nr stanowiska w miejscowości 032

6. Przynależność Administracyjna

województwo

KUJAWSKO-POMORSKIE

powiat gmina

BYDGOSKI DĄBROWA CHEŁMIŃSKA

7. Formy ochrony

8. Opracowanie karty (autor, data, podpis)

Roksana Konieczna
Joanna Walkowiak

26.11.2014



KARTA GMINNEJ EWIDENCJI ZABYTEKÓW

1. Obiekt

STANOWISKO ARCHEOLOGICZNE
OSADA

2. Datowanie

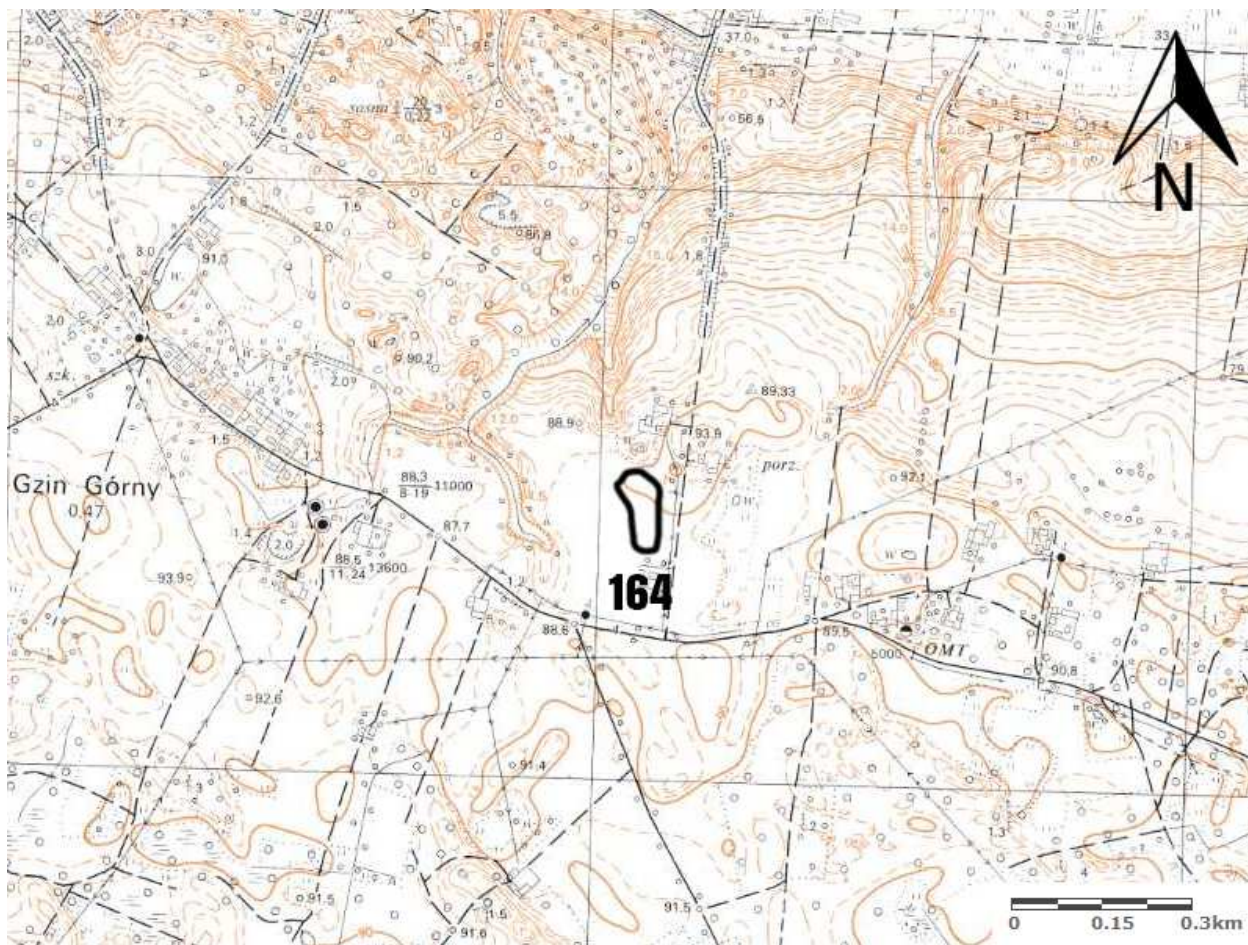
HA-LA, PSR-NOW

3. Miejscowość

86-070
GZIN GÓRNY

4. Lokalizacja

WG MAPY



5. Lokalizacja archeologiczna

Nr obszaru AZP 36-41

Nr stanowiska na obszarze 164

Nr stanowiska w miejscowości 033

6. Przynależność Administracyjna

województwo

KUJAWSKO-POMORSKIE

powiat gmina

BYDGOSKI DĄBROWA CHEŁMIŃSKA

7. Formy ochrony

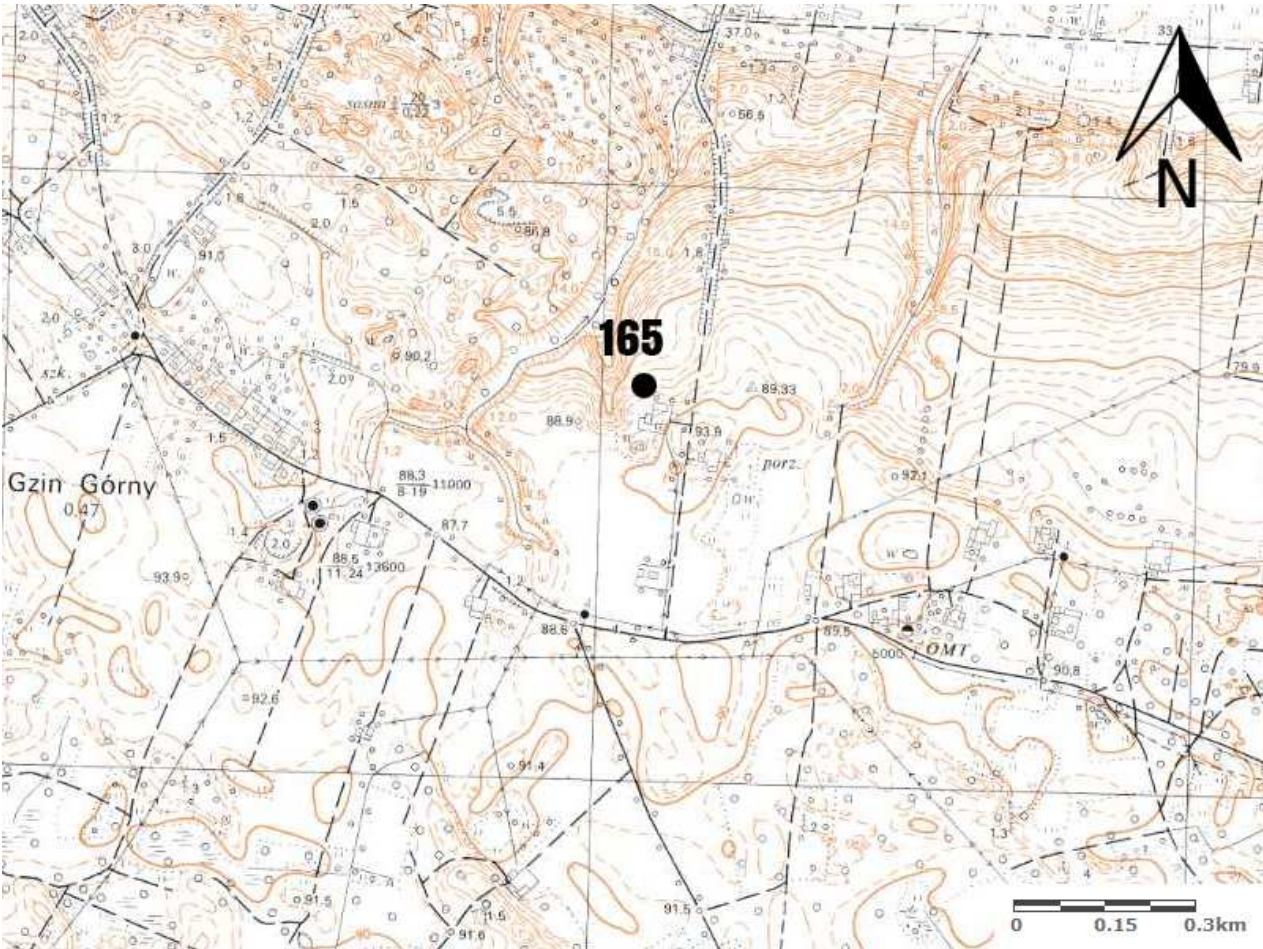

8. Opracowanie karty (autor, data, podpis)

Roksana Konieczna
Joanna Walkowiak

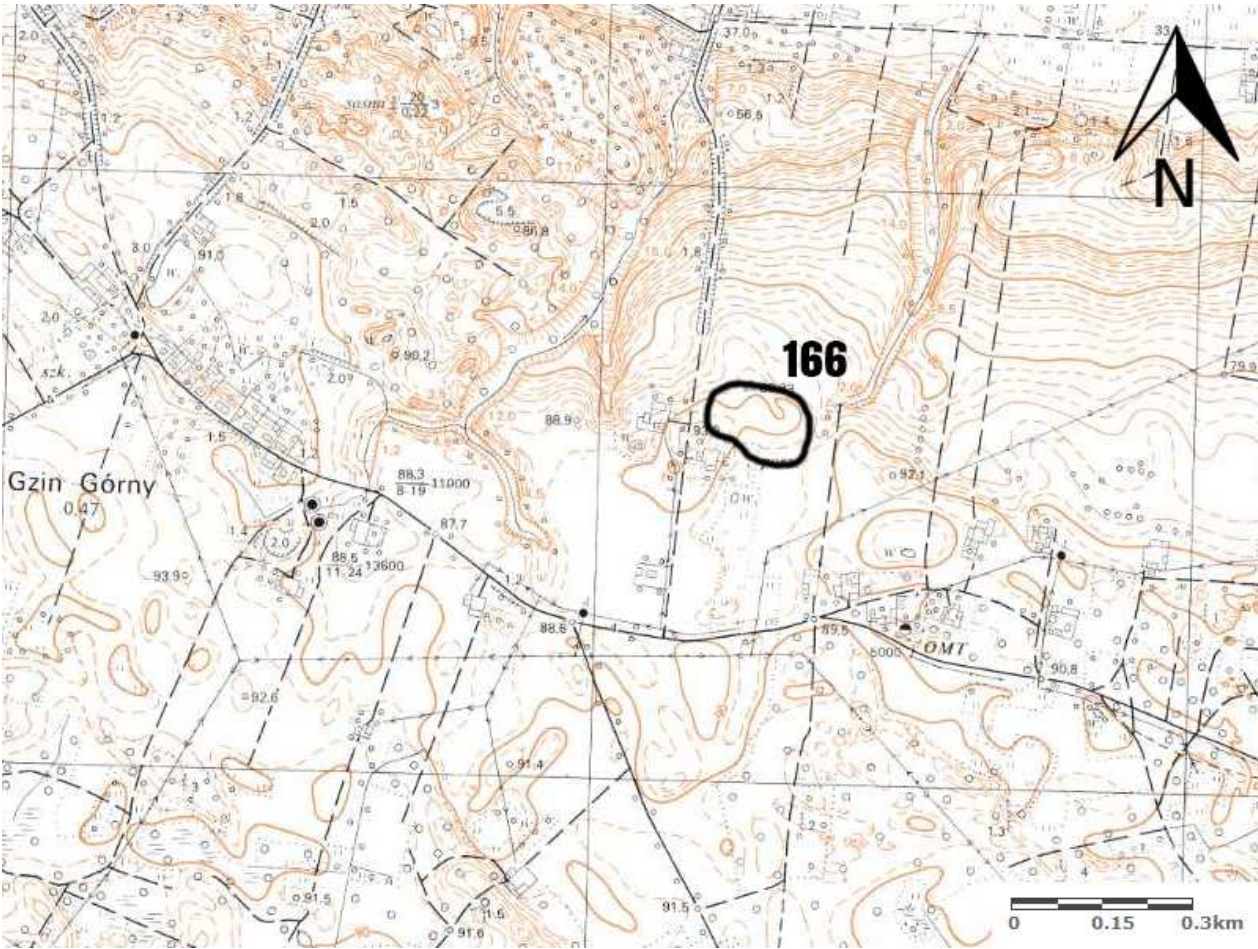

26.11.2014



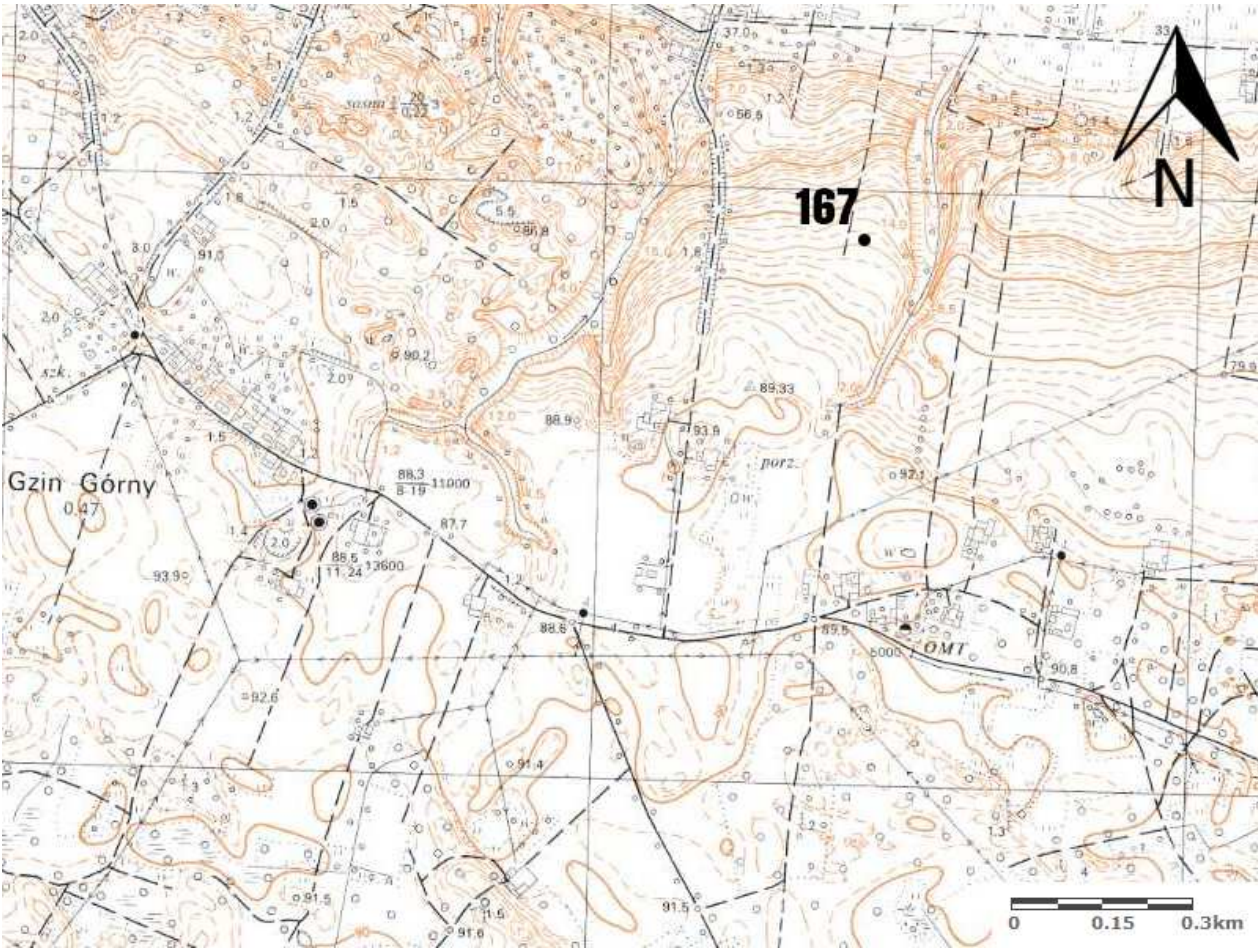
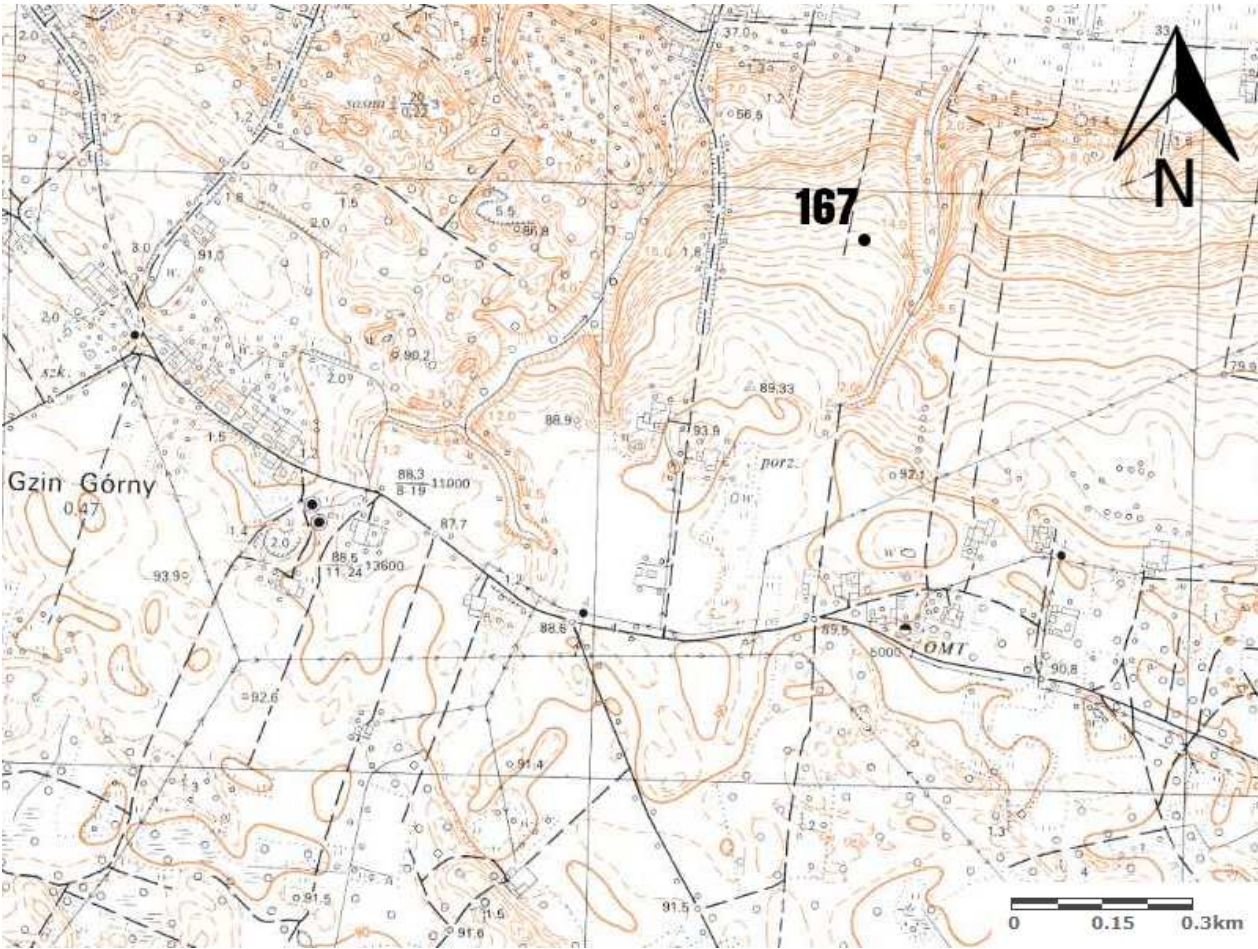

KARTA GMINNEJ EWIDENCJI ZABYTEKÓW

<p>1. Obiekt STANOWISKO ARCHEOLOGICZNE OSADA, ŚLAD OS.</p>	<p>2. Datowanie HA-LA, PSR</p>	<p>3. Miejscowość 86-070 GZIN GÓRNY</p>	<p>4. Lokalizacja WG MAPY</p>
		<p>5. Lokalizacja archeologiczna</p> <p>Nr obszaru AZP 36-41</p> <p>Nr stanowiska na obszarze 165</p> <p>Nr stanowiska w miejscowości 034</p>	
		<p>6. Przynależność Administracyjna</p> <p>województwo KUJAWSKO-POMORSKIE</p> <p>powiat gmina BYDGOSKI DĄBROWA CHEŁMIŃSKA</p>	
		<p>7. Formy ochrony</p>	
		<p>8. Opracowanie karty (autor, data, podpis)</p> <p>Roksana Konieczna Joanna Walkowiak</p> <p style="text-align: right;">26.11.2014</p> <div style="text-align: right;">  </div>	

KARTA GMINNEJ EWIDENCJI ZABYTEKÓW

<p>1. Obiekt STANOWISKO ARCHEOLOGICZNE OSADA</p>	<p>2. Datowanie HA-LA, WSR, PSR</p>	<p>3. Miejscowość 86-070 GZIN GÓRNY</p>	<p>4. Lokalizacja WG MAPY</p>
		<p>5. Lokalizacja archeologiczna</p> <p>Nr obszaru AZP 36-41</p> <p>Nr stanowiska na obszarze 166</p> <p>Nr stanowiska w miejscowości 035</p>	
		<p>6. Przynależność Administracyjna</p> <p>województwo KUJAWSKO-POMORSKIE</p> <p>powiat gmina BYDGOSKI DĄBROWA CHEŁMIŃSKA</p>	
		<p>7. Formy ochrony</p>	
		<p>8. Opracowanie karty (autor, data, podpis)</p> <p>Roksana Konieczna Joanna Walkowiak</p> <p style="text-align: right;">26.11.2014</p> <div style="text-align: right;">  </div>	

KARTA GMINNEJ EWIDENCJI ZABYTEKÓW

<p>1. Obiekt STANOWISKO ARCHEOLOGICZNE ŚLAD OS.</p>	<p>2. Datowanie HA-LA, PSR</p>	<p>3. Miejscowość 86-070 GZIN GÓRNY</p>	<p>4. Lokalizacja WG MAPY</p>						
		<p>5. Lokalizacja archeologiczna</p> <table style="width: 100%; border: none;"> <tr> <td style="width: 60%;">Nr obszaru AZP</td> <td style="text-align: right;">36-41</td> </tr> <tr> <td>Nr stanowiska na obszarze</td> <td style="text-align: right;">167</td> </tr> <tr> <td>Nr stanowiska w miejscowości</td> <td style="text-align: right;">036</td> </tr> </table>		Nr obszaru AZP	36-41	Nr stanowiska na obszarze	167	Nr stanowiska w miejscowości	036
		Nr obszaru AZP	36-41						
		Nr stanowiska na obszarze	167						
		Nr stanowiska w miejscowości	036						
<p>6. Przynależność Administracyjna</p> <p>województwo KUJAWSKO-POMORSKIE</p> <p>powiat gmina BYDGOSKI DĄBROWA CHEŁMIŃSKA</p>									
<p>7. Formy ochrony</p>									
		<p>8. Opracowanie karty (autor, data, podpis)</p> <p>Roksana Konieczna Joanna Walkowiak</p> <p style="text-align: right;">26.11.2014</p>							
									

KARTA GMINNEJ EWIDENCJI ZABYTKÓW

1. Obiekt

STANOWISKO ARCHEOLOGICZNE
ŚLAD OS., OSADA

2. Datowanie

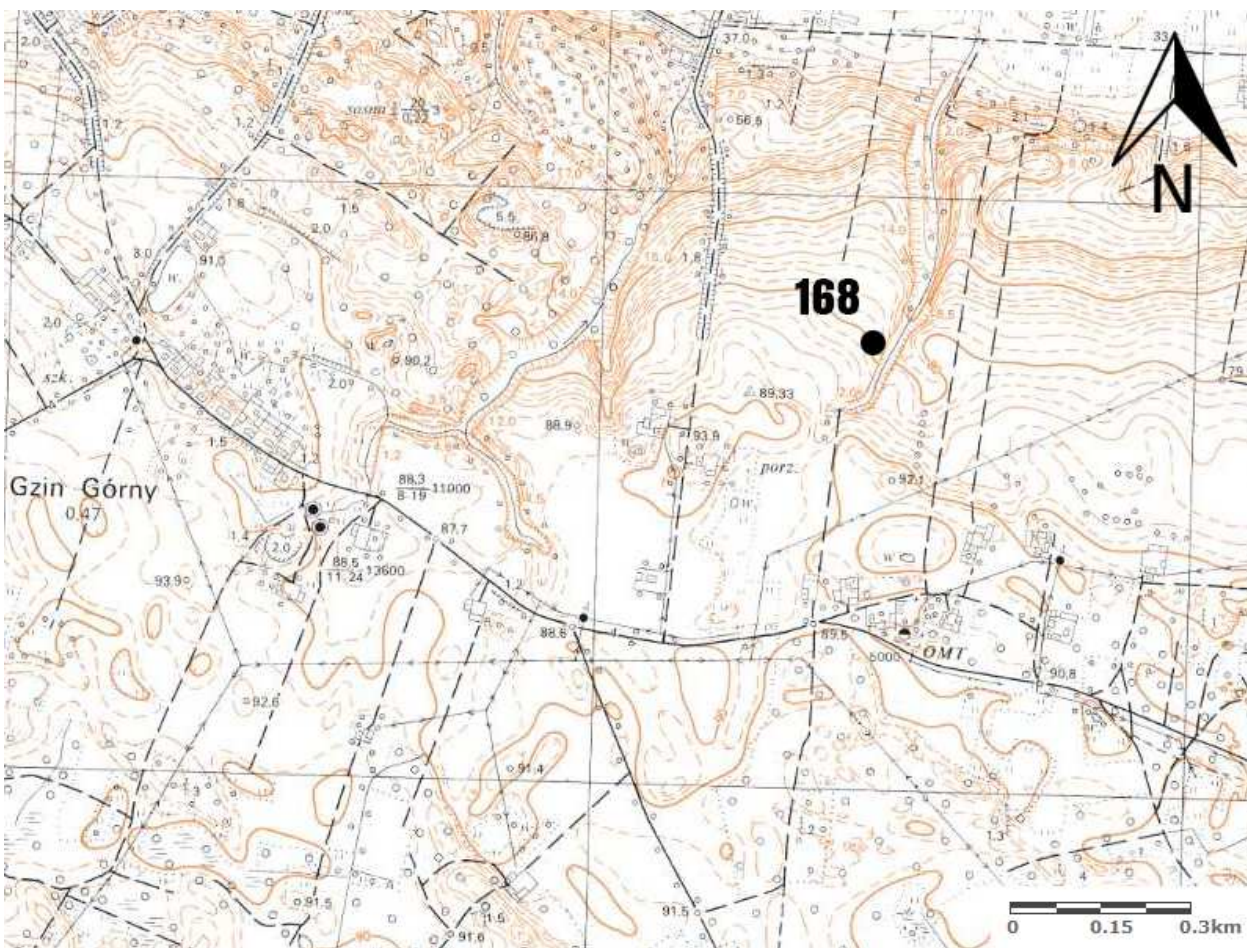
NE, HA-LA

3. Miejscowość

86-070
GZIN GÓRNY

4. Lokalizacja

WG MAPY



5. Lokalizacja archeologiczna

Nr obszaru AZP 36-41

Nr stanowiska na
obszarze 168

Nr stanowiska w
miejscowości 037

6. Przynależność Administracyjna

województwo

KUJAWSKO-POMORSKIE

powiat gmina

BYDGOSKI DĄBROWA CHEŁMIŃSKA

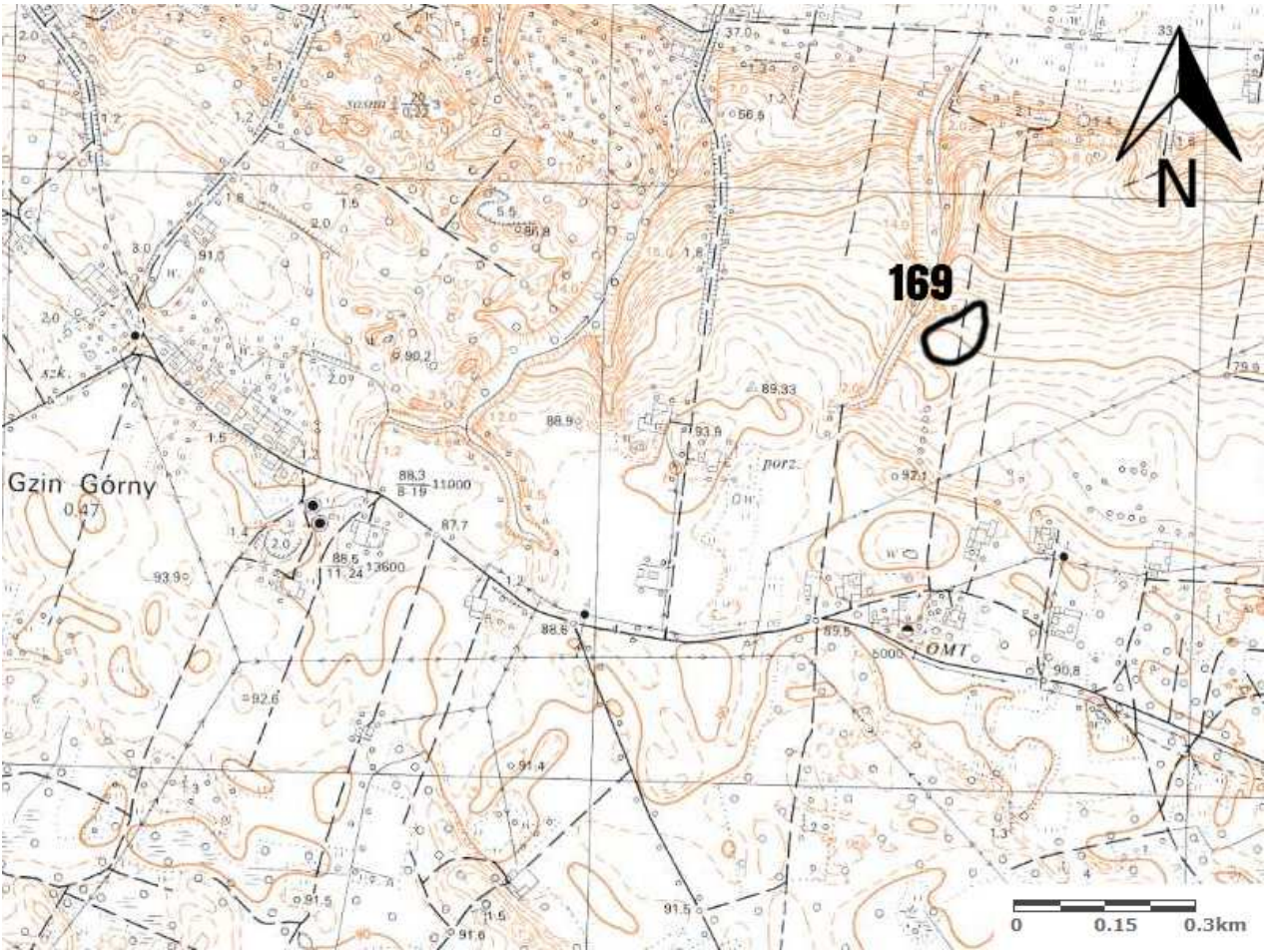

7. Formy ochrony

8. Opracowanie karty (autor, data, podpis)

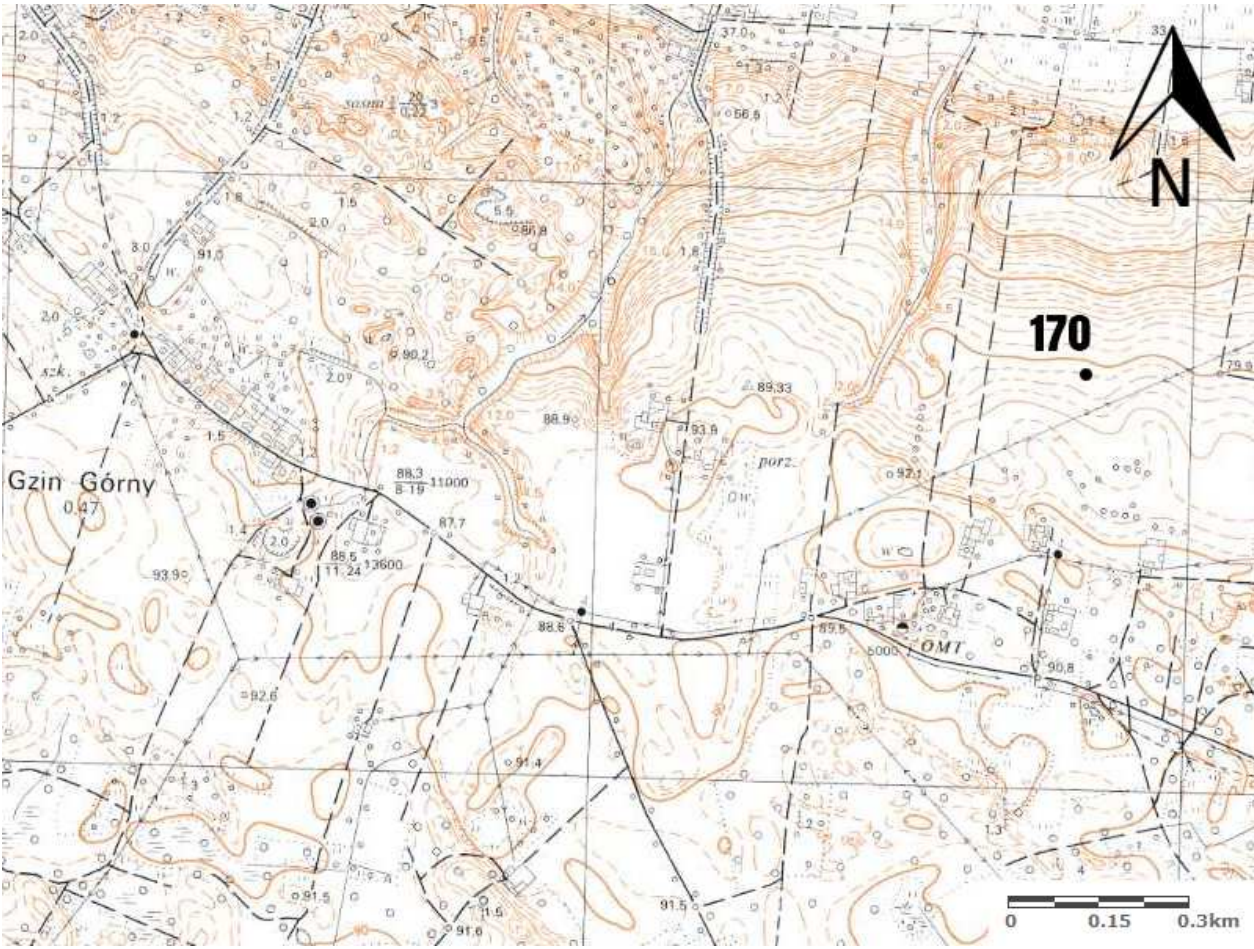

Roksana Konieczna
Joanna Walkowiak

26.11.2014

KARTA GMINNEJ EWIDENCJI ZABYTEKÓW

<p>1. Obiekt STANOWISKO ARCHEOLOGICZNE OSADA</p>	<p>2. Datowanie WSR, PSR</p>	<p>3. Miejscowość 86-070 GZIN GÓRNY</p>	<p>4. Lokalizacja WG MAPY</p>
		<p>5. Lokalizacja archeologiczna</p> <p>Nr obszaru AZP 36-41</p> <p>Nr stanowiska na obszarze 169</p> <p>Nr stanowiska w miejscowości 038</p>	
		<p>6. Przynależność Administracyjna</p> <p>województwo KUJAWSKO-POMORSKIE</p> <p>powiat gmina BYDGOSKI DĄBROWA CHEŁMIŃSKA</p>	
		<p>7. Formy ochrony</p>	
		<p>8. Opracowanie karty (autor, data, podpis)</p> <p>Roksana Konieczna Joanna Walkowiak</p> <p style="text-align: right;">26.11.2014</p> <div style="text-align: right;">  </div>	

KARTA GMINNEJ EWIDENCJI ZABYTEKÓW

<p>1. Obiekt STANOWISKO ARCHEOLOGICZNE OSADA</p>	<p>2. Datowanie HA-LA</p>	<p>3. Miejscowość 86-070 GZIN GÓRNY</p>	<p>4. Lokalizacja WG MAPY</p>
		<p>5. Lokalizacja archeologiczna</p> <p>Nr obszaru AZP 36-41</p> <p>Nr stanowiska na obszarze 170</p> <p>Nr stanowiska w miejscowości 039</p>	
		<p>6. Przynależność Administracyjna</p> <p>województwo KUJAWSKO-POMORSKIE</p> <p>powiat gmina BYDGOSKI DĄBROWA CHEŁMIŃSKA</p>	
		<p>7. Formy ochrony</p>	
		<p>8. Opracowanie karty (autor, data, podpis)</p> <p>Roksana Konieczna Joanna Walkowiak</p> <p style="text-align: right;">26.11.2014</p> <div style="text-align: right;">  </div>	

KARTA GMINNEJ EWIDENCJI ZABYTEKÓW

1. Obiekt

STANOWISKO ARCHEOLOGICZNE
OSADA

2. Datowanie

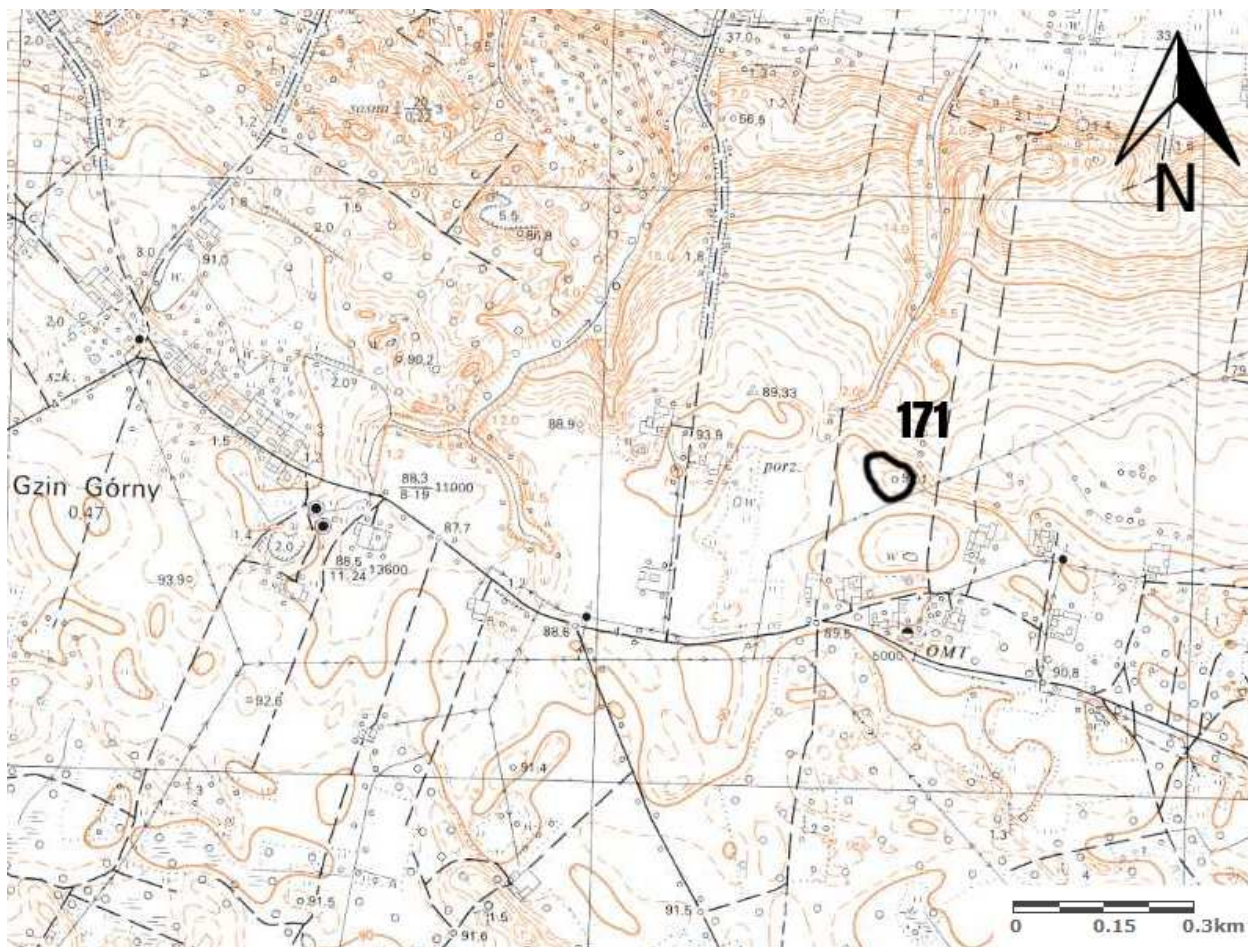
OR, PSR-NOW

3. Miejscowość

86-070
GZIN GÓRNY

4. Lokalizacja

WG MAPY



5. Lokalizacja archeologiczna

Nr obszaru AZP 36-41

Nr stanowiska na obszarze 171

Nr stanowiska w miejscowości 040

6. Przynależność Administracyjna

województwo

KUJAWSKO-POMORSKIE

powiat gmina

BYDGOSKI DĄBROWA CHEŁMIŃSKA

7. Formy ochrony

8. Opracowanie karty (autor, data, podpis)

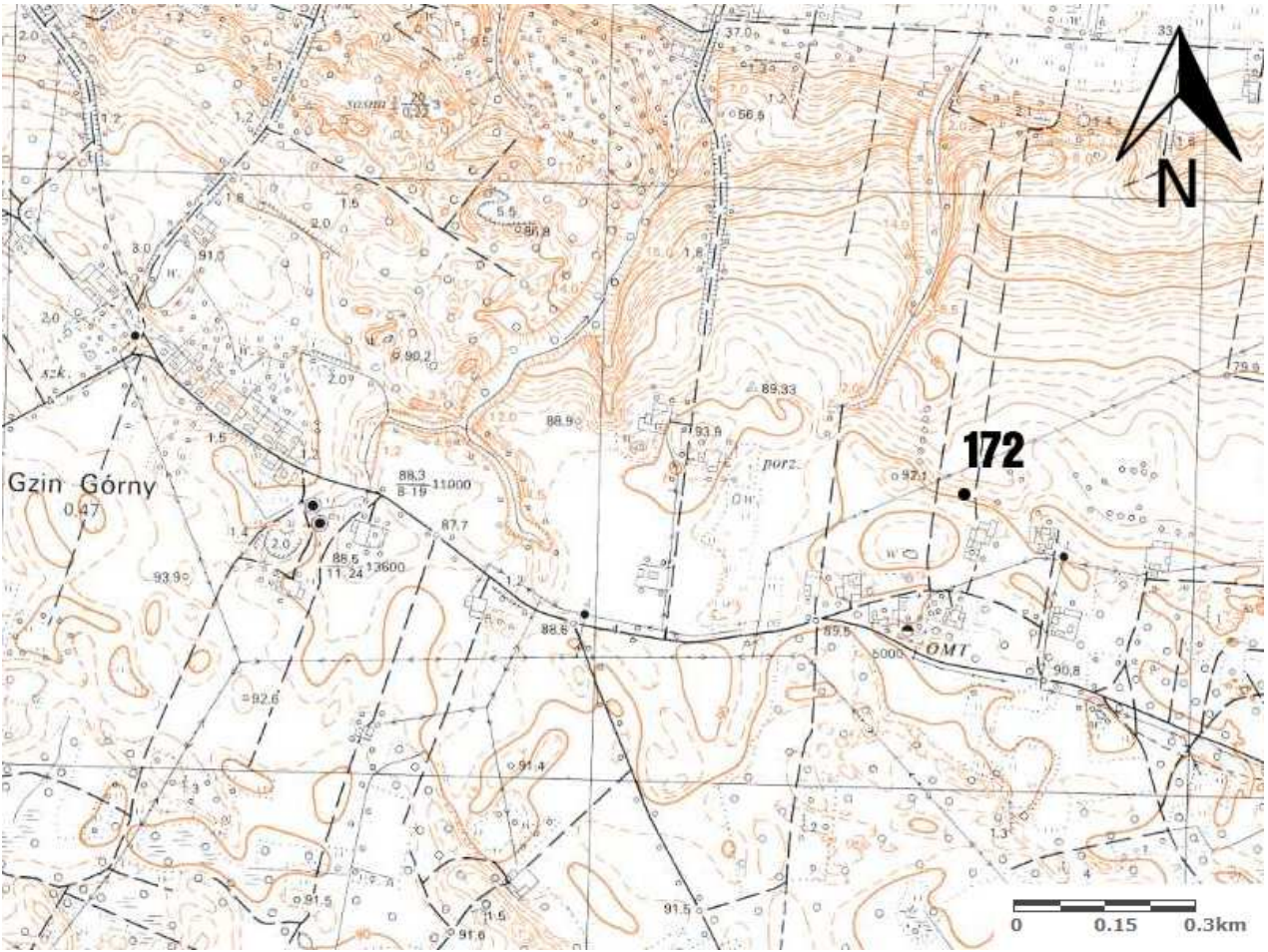

Roksana Konieczna

Joanna Walkowiak

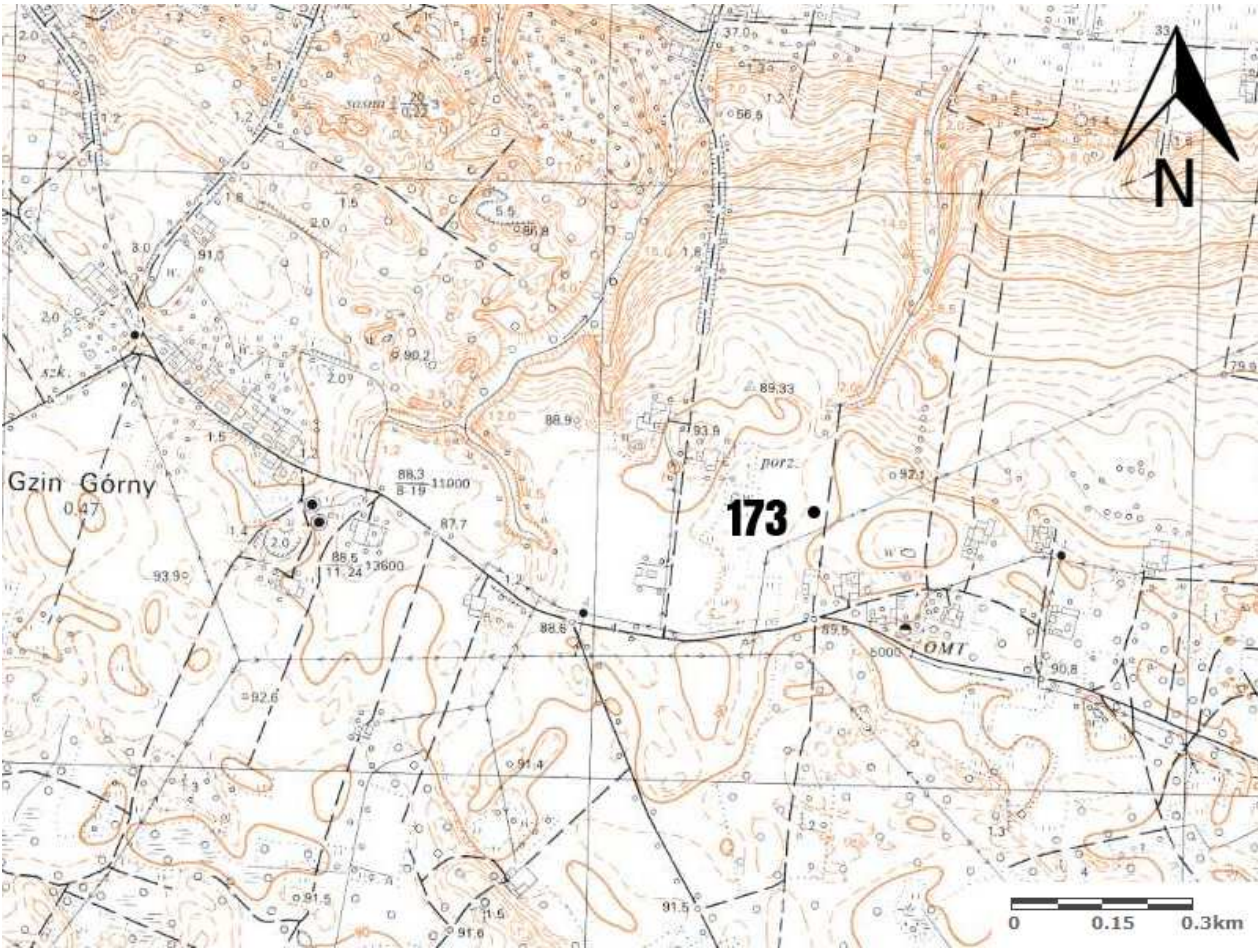

26.11.2014



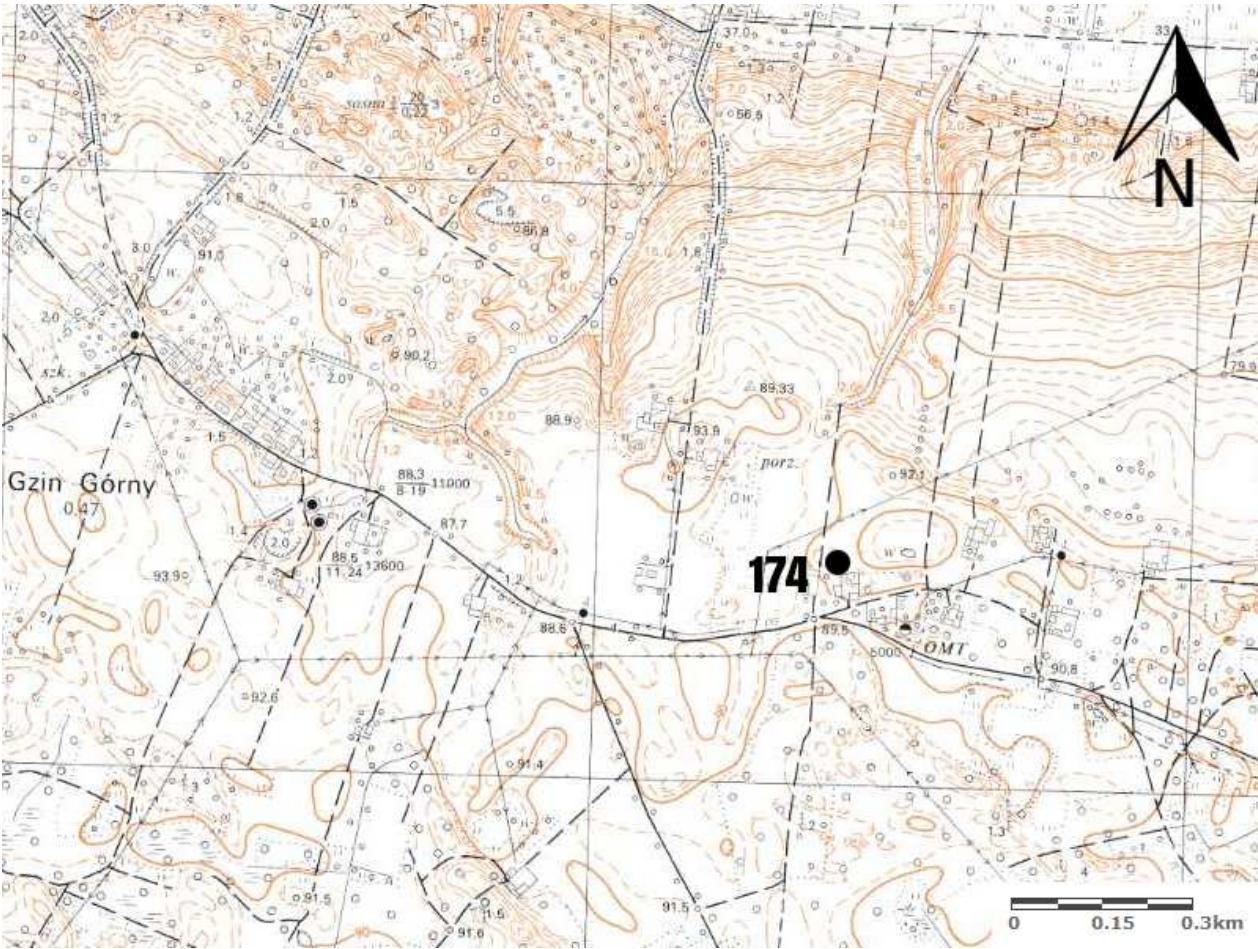
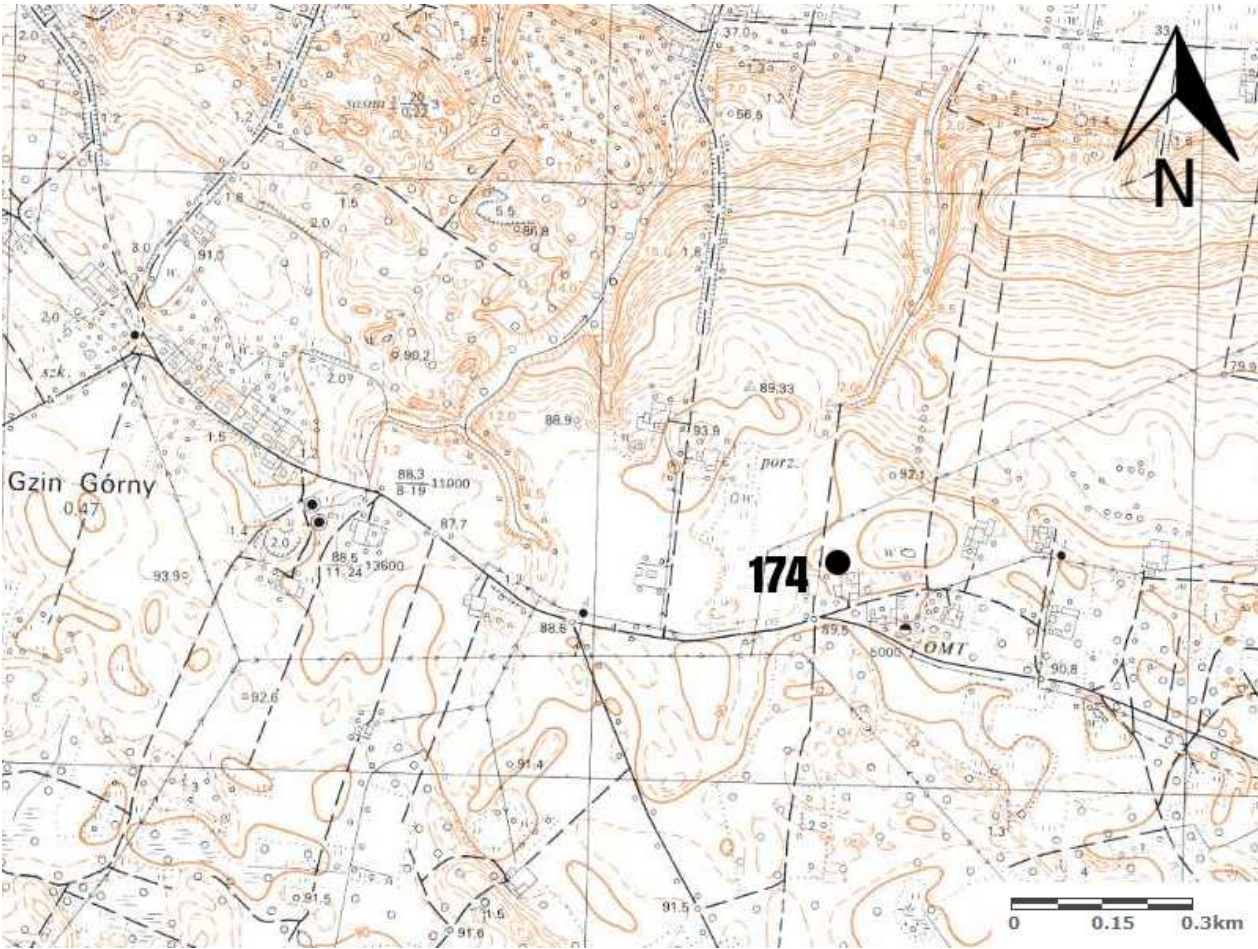

KARTA GMINNEJ EWIDENCJI ZABYTEKÓW

<p>1. Obiekt</p> <p>STANOWISKO ARCHEOLOGICZNE ŚLAD OS.</p>	<p>2. Datowanie</p> <p>NE, PSR</p>	<p>3. Miejscowość</p> <p>86-070 GZIN GÓRNY</p>	<p>4. Lokalizacja</p> <p>WG MAPY</p>
		<p>5. Lokalizacja archeologiczna</p> <p>Nr obszaru AZP 36-41</p> <p>Nr stanowiska na obszarze 172</p> <p>Nr stanowiska w miejscowości 041</p>	
		<p>6. Przynależność Administracyjna</p> <p>województwo KUJAWSKO-POMORSKIE</p> <p>powiat gmina BYDGOSKI DĄBROWA CHEŁMIŃSKA</p>	
		<p>7. Formy ochrony</p>	
		<p>8. Opracowanie karty (autor, data, podpis)</p> <p>Roksana Konieczna Joanna Walkowiak</p> <p style="text-align: right;">26.11.2014</p> <div style="text-align: right;">  </div>	

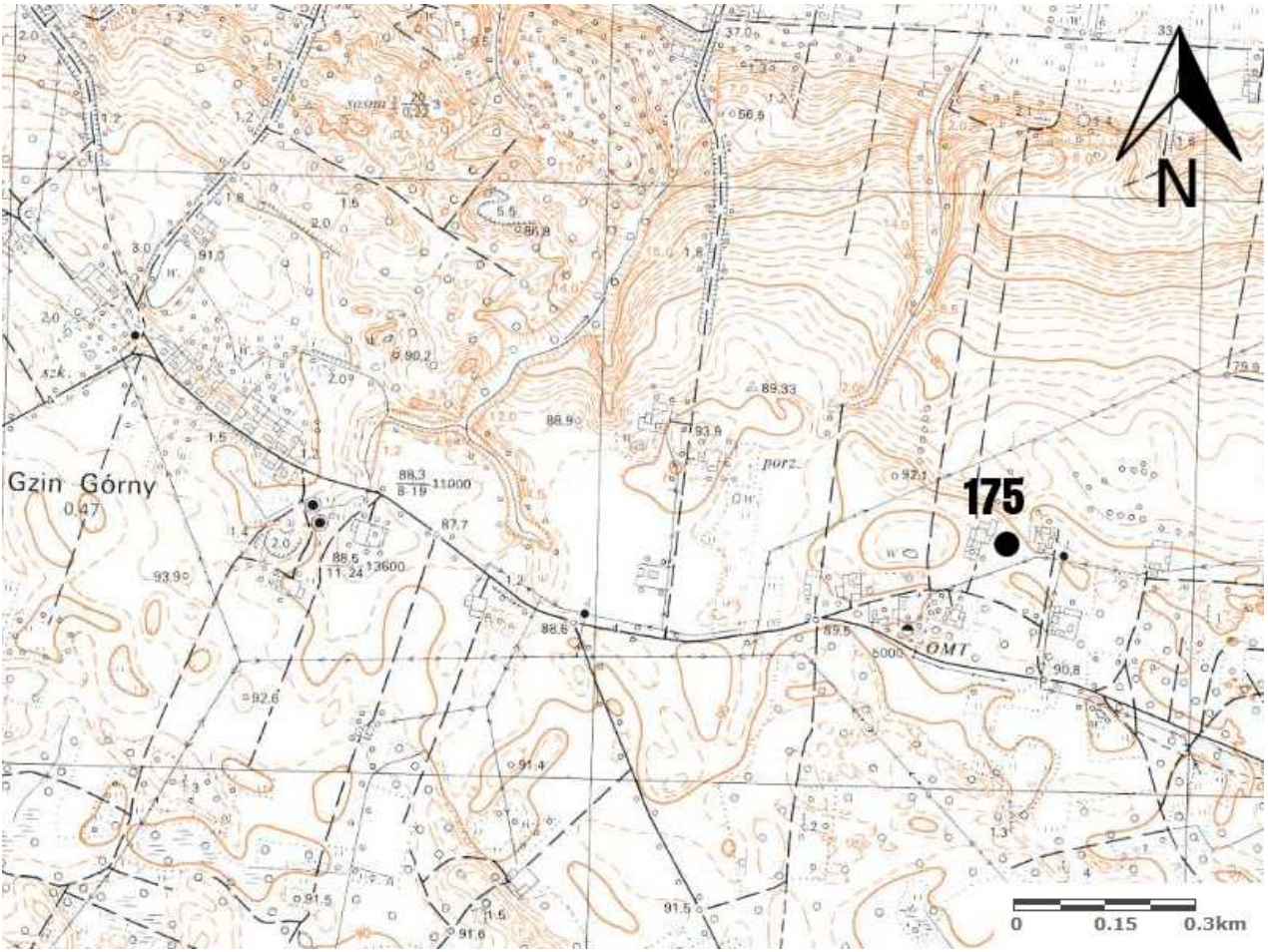

KARTA GMINNEJ EWIDENCJI ZABYTEKÓW

<p>1. Obiekt STANOWISKO ARCHEOLOGICZNE ŚLAD OS.</p>	<p>2. Datowanie WSR, PSR</p>	<p>3. Miejscowość 86-070 GZIN GÓRNY</p>	<p>4. Lokalizacja WG MAPY</p>
		<p>5. Lokalizacja archeologiczna</p> <p>Nr obszaru AZP 36-41</p> <p>Nr stanowiska na obszarze 173</p> <p>Nr stanowiska w miejscowości 042</p>	
		<p>6. Przynależność Administracyjna</p> <p>województwo KUJAWSKO-POMORSKIE</p> <p>powiat gmina BYDGOSKI DĄBROWA CHEŁMIŃSKA</p>	
		<p>7. Formy ochrony</p>	
		<p>8. Opracowanie karty (autor, data, podpis)</p> <p>Roksana Konieczna Joanna Walkowiak</p> <p style="text-align: right;">26.11.2014</p> <div style="text-align: right;">  </div>	

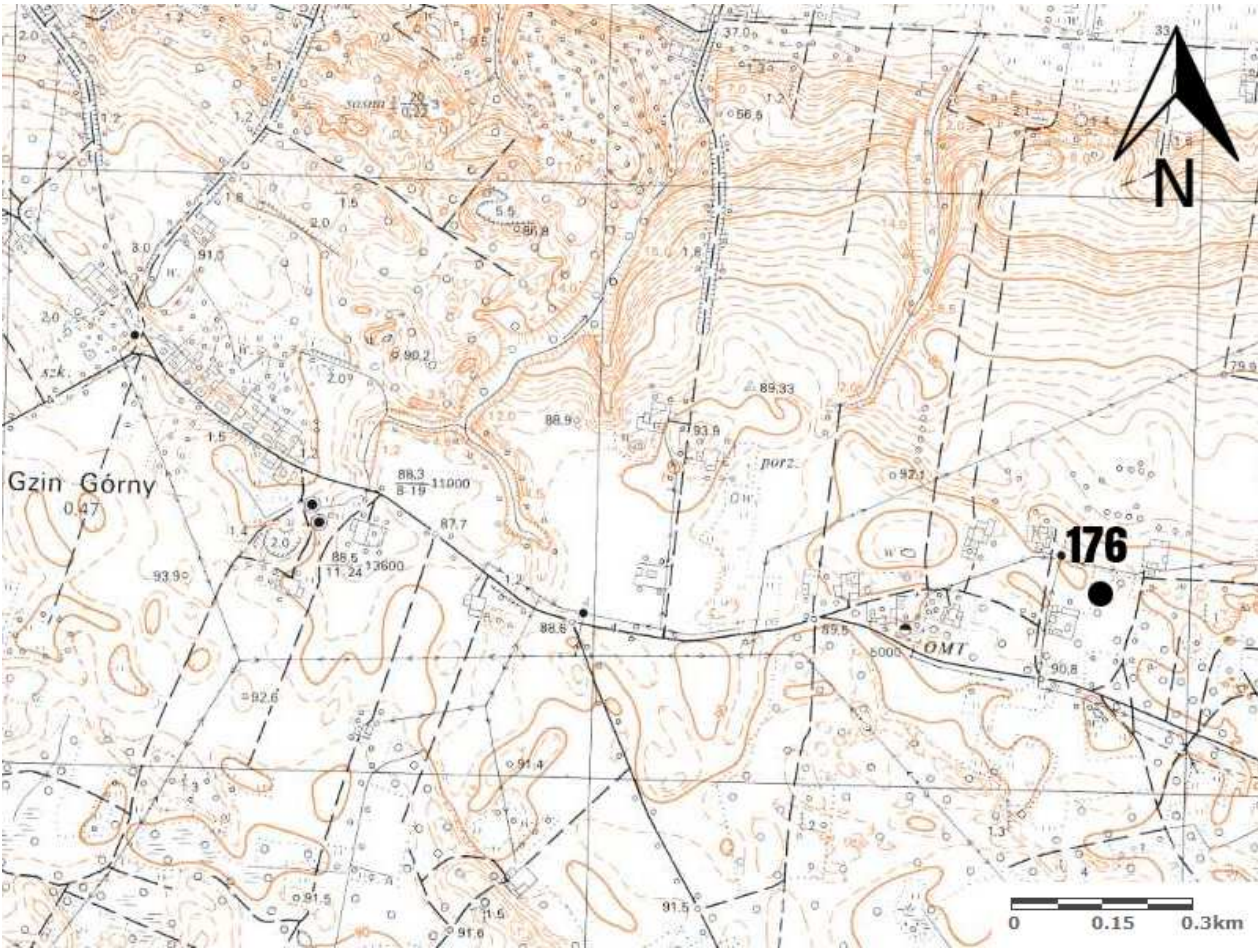

KARTA GMINNEJ EWIDENCJI ZABYTEKÓW

<p>1. Obiekt</p> <p>STANOWISKO ARCHEOLOGICZNE ŚLAD OS. / OSADA</p>	<p>2. Datowanie</p> <p>LAT-OR / WSR, PSR</p>	<p>3. Miejscowość</p> <p>86-070 GZIN GÓRNY</p>	<p>4. Lokalizacja</p> <p>WG MAPY</p>
		<p>5. Lokalizacja archeologiczna</p> <p>Nr obszaru AZP 36-41</p> <p>Nr stanowiska na obszarze 174</p> <p>Nr stanowiska w miejscowości 043</p>	
		<p>6. Przynależność Administracyjna</p> <p>województwo KUJAWSKO-POMORSKIE</p> <p>powiat gmina BYDGOSKI DĄBROWA CHEŁMIŃSKA</p>	
		<p>7. Formy ochrony</p>	
		<p>8. Opracowanie karty (autor, data, podpis)</p> <p>Roksana Konieczna Joanna Walkowiak</p> <p>26.11.2014</p> <div style="text-align: right;">  </div>	

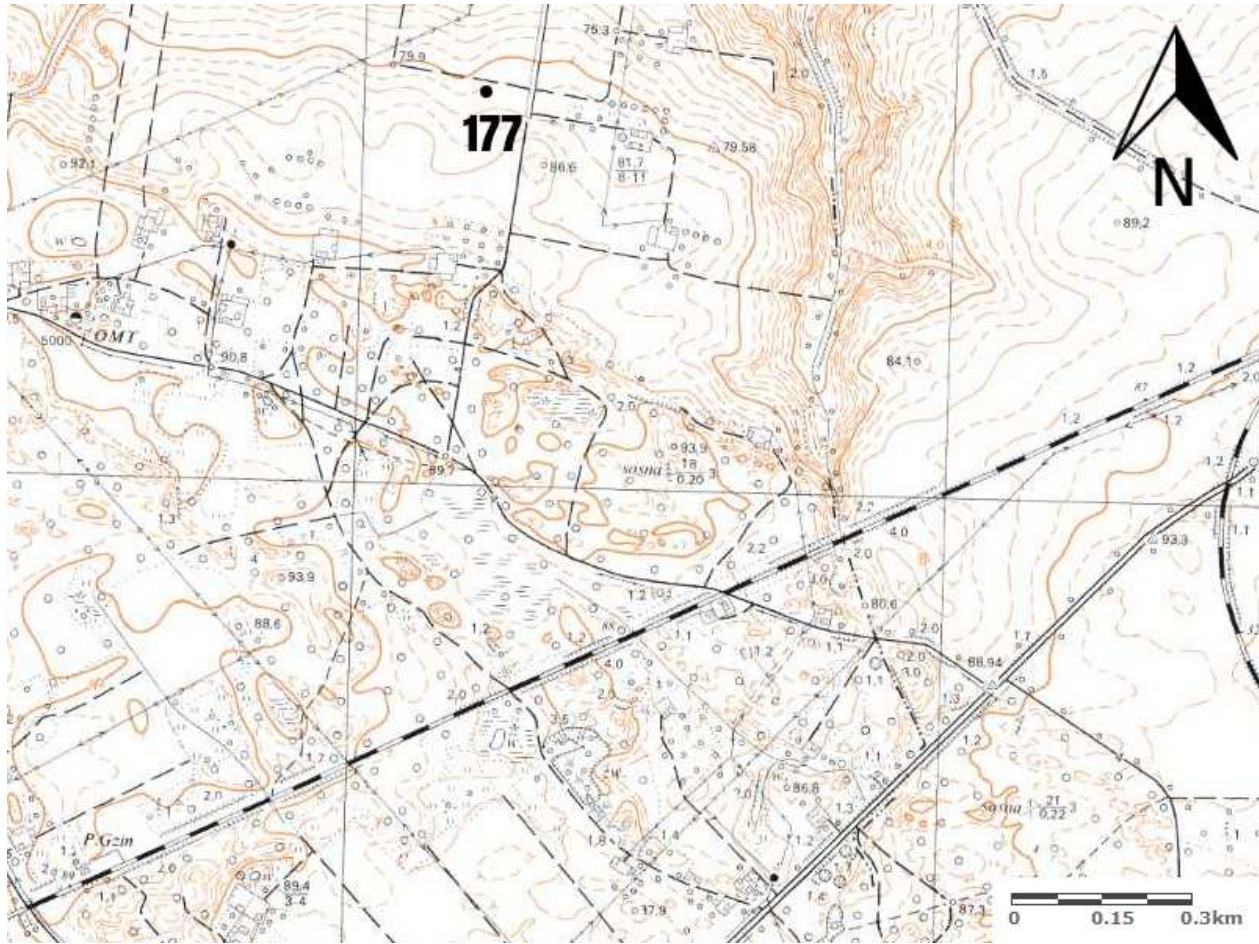

KARTA GMINNEJ EWIDENCJI ZABYTEKÓW

<p>1. Obiekt</p> <p>STANOWISKO ARCHEOLOGICZNE OSADA, ŚLAD OS.</p>	<p>2. Datowanie</p> <p>WSR</p>	<p>3. Miejscowość</p> <p>86-070 GZIN GÓRNY</p>	<p>4. Lokalizacja</p> <p>WG MAPY</p>
		<p>5. Lokalizacja archeologiczna</p> <p>Nr obszaru AZP 36-41</p> <p>Nr stanowiska na obszarze 175</p> <p>Nr stanowiska w miejscowości 044</p>	
		<p>6. Przynależność Administracyjna</p> <p>województwo KUJAWSKO-POMORSKIE</p> <p>powiat gmina BYDGOSKI DĄBROWA CHEŁMIŃSKA</p>	
		<p>7. Formy ochrony</p>	
		<p>8. Opracowanie karty (autor, data, podpis)</p> <p>Roksana Konieczna Joanna Walkowiak</p> <p style="text-align: right;">26.11.2014</p> <div style="text-align: right;">  </div>	

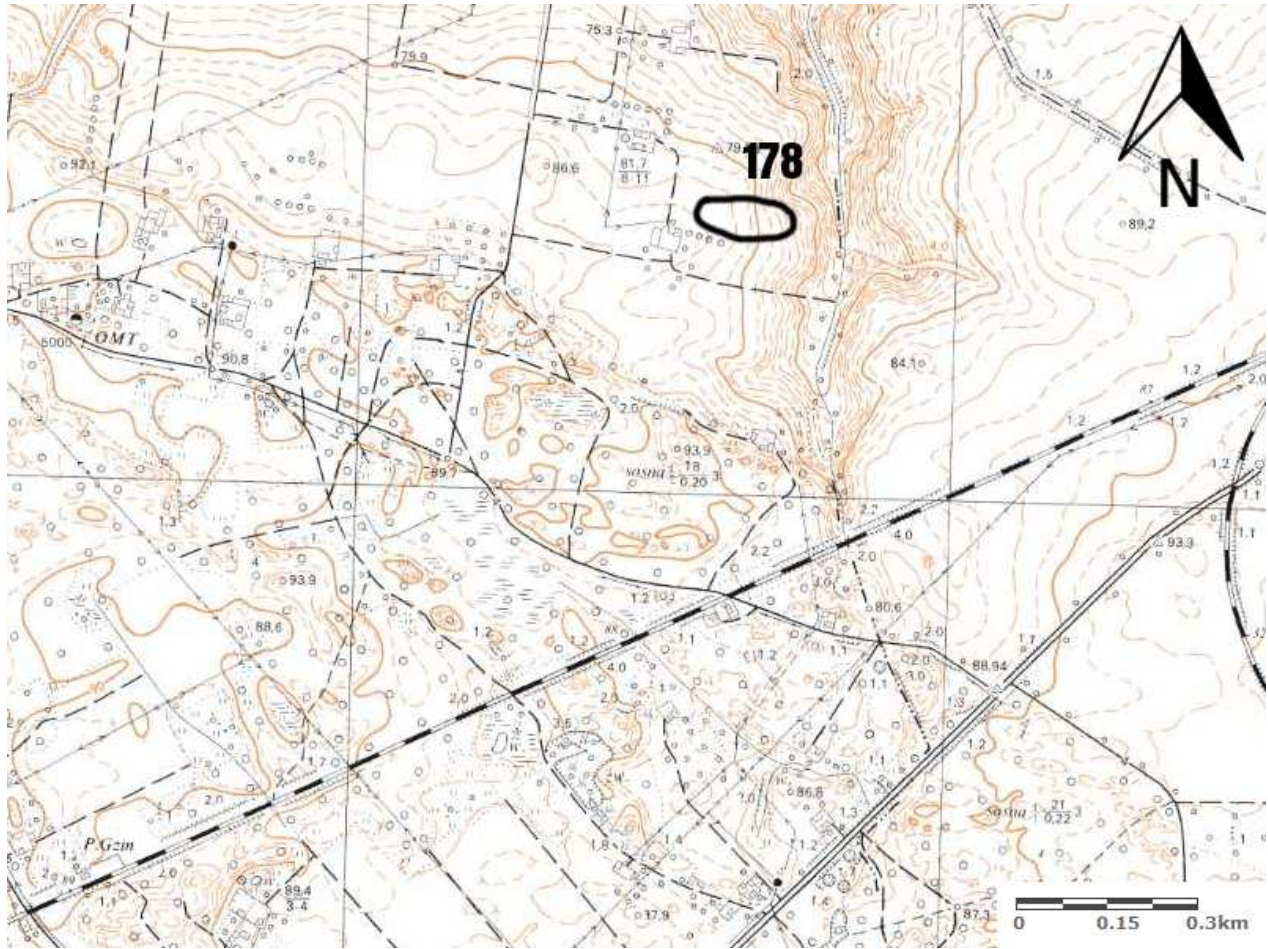

KARTA GMINNEJ EWIDENCJI ZABYTEKÓW

<p>1. Obiekt</p> <p style="text-align: center;">STANOWISKO ARCHEOLOGICZNE ŚLAD OS. / OSADA</p>	<p>2. Datowanie</p> <p style="text-align: center;">NE, WSR / PSR</p>	<p>3. Miejscowość</p> <p style="text-align: center;">86-070 GZIN GÓRNY</p>	<p>4. Lokalizacja</p> <p style="text-align: center;">WG MAPY</p>						
		<p>5. Lokalizacja archeologiczna</p> <table style="width: 100%; border: none;"> <tr> <td style="width: 60%;">Nr obszaru AZP</td> <td style="text-align: right;">36-41</td> </tr> <tr> <td>Nr stanowiska na obszarze</td> <td style="text-align: right;">176</td> </tr> <tr> <td>Nr stanowiska w miejscowości</td> <td style="text-align: right;">045</td> </tr> </table>		Nr obszaru AZP	36-41	Nr stanowiska na obszarze	176	Nr stanowiska w miejscowości	045
		Nr obszaru AZP	36-41						
		Nr stanowiska na obszarze	176						
		Nr stanowiska w miejscowości	045						
<p>6. Przynależność Administracyjna</p> <p style="text-align: center;">województwo KUJAWSKO-POMORSKIE</p> <p style="text-align: center;">powiat gmina BYDGOSKI DĄBROWA CHEŁMIŃSKA</p>									
<p>7. Formy ochrony</p>									
<p>8. Opracowanie karty (autor, data, podpis)</p> <p style="text-align: center;">Roksana Konieczna Joanna Walkowiak</p> <p style="text-align: center;">26.11.2014</p>									

KARTA GMINNEJ EWIDENCJI ZABYTEKÓW

<p>1. Obiekt STANOWISKO ARCHEOLOGICZNE ŚLAD OS.</p>	<p>2. Datowanie KPL, OR, NOW</p>	<p>3. Miejscowość 86-070 GZIN GÓRNY</p>	<p>4. Lokalizacja WG MAPY</p>
		<p>5. Lokalizacja archeologiczna</p> <p>Nr obszaru AZP 36-41</p> <p>Nr stanowiska na obszarze 177</p> <p>Nr stanowiska w miejscowości 046</p>	
		<p>6. Przynależność Administracyjna</p> <p>województwo KUJAWSKO-POMORSKIE</p> <p>powiat gmina BYDGOSKI DĄBROWA CHEŁMIŃSKA</p>	
		<p>7. Formy ochrony</p>	
		<p>8. Opracowanie karty (autor, data, podpis)</p> <p>Roksana Konieczna Joanna Walkowiak</p> <p style="text-align: right;">26.11.2014</p> <div style="text-align: right;">  </div>	

KARTA GMINNEJ EWIDENCJI ZABYTKÓW

<p>1. Obiekt STANOWISKO ARCHEOLOGICZNE OSADA, ŚLAD OS.</p>	<p>2. Datowanie HA-LA, NOW</p>	<p>3. Miejscowość 86-070 GZIN GÓRNY</p>	<p>4. Lokalizacja WG MAPY</p>
		<p>5. Lokalizacja archeologiczna</p> <p>Nr obszaru AZP 36-41</p> <p>Nr stanowiska na obszarze 178</p> <p>Nr stanowiska w miejscowości 047</p>	
		<p>6. Przynależność Administracyjna</p> <p>województwo KUJAWSKO-POMORSKIE</p> <p>powiat gmina BYDGOSKI DĄBROWA CHEŁMIŃSKA</p>	
		<p>7. Formy ochrony</p>	
		<p>8. Opracowanie karty (autor, data, podpis)</p> <p>Roksana Konieczna Joanna Walkowiak</p> <p style="text-align: right;">26.11.2014</p> <div style="text-align: right;">  </div>	

KARTA GMINNEJ EWIDENCJI ZABYTEKÓW

1. Obiekt

STANOWISKO ARCHEOLOGICZNE
OSADA

2. Datowanie

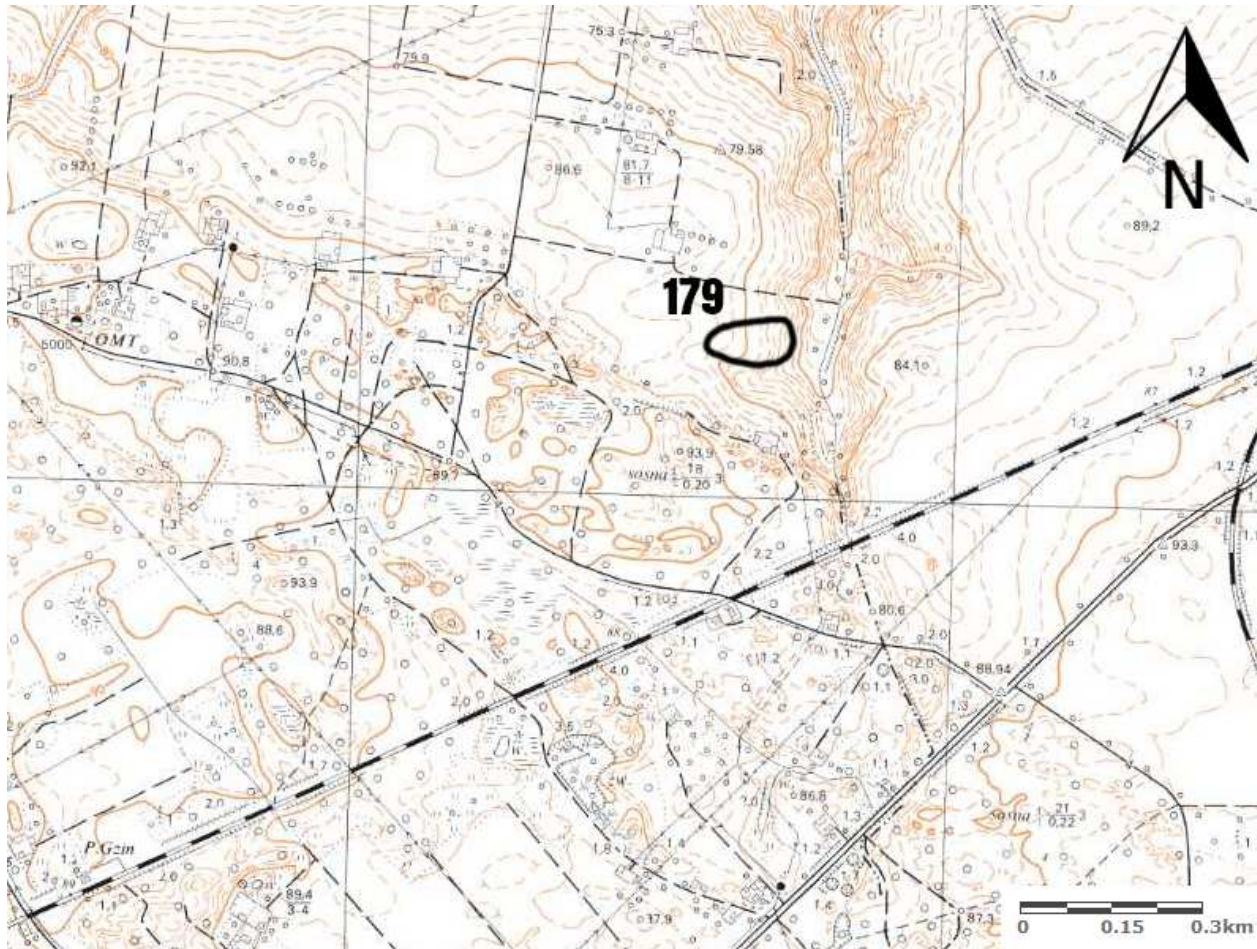
HA-LA

3. Miejscowość

86-070
GZIN GÓRNY

4. Lokalizacja

WG MAPY



5. Lokalizacja archeologiczna

Nr obszaru AZP 36-41

Nr stanowiska na obszarze 179

Nr stanowiska w miejscowości 048

6. Przynależność Administracyjna

województwo

KUJAWSKO-POMORSKIE

powiat gmina

BYDGOSKI DĄBROWA CHEŁMIŃSKA

7. Formy ochrony

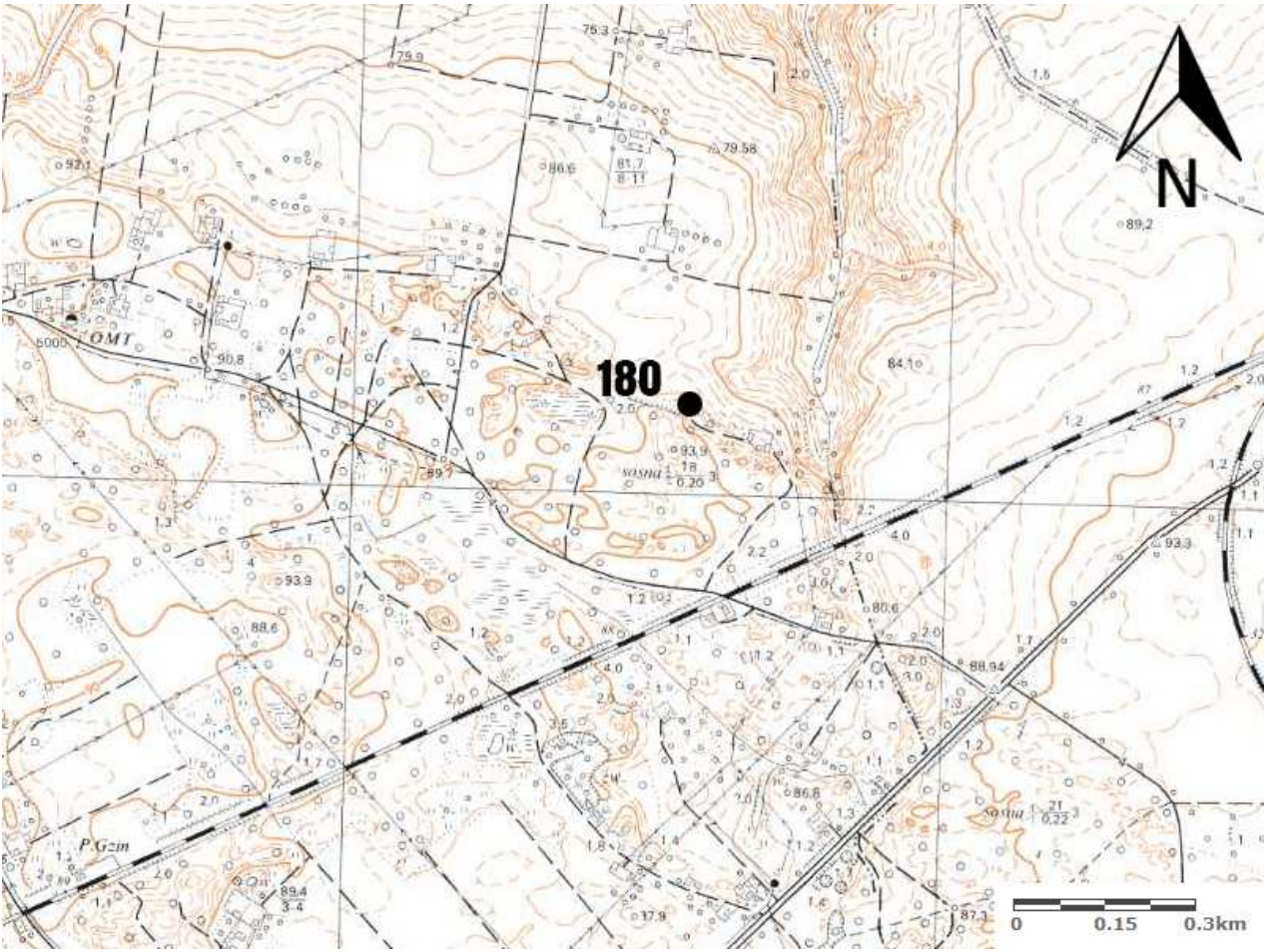

8. Opracowanie karty (autor, data, podpis)

Roksana Konieczna
Joanna Walkowiak

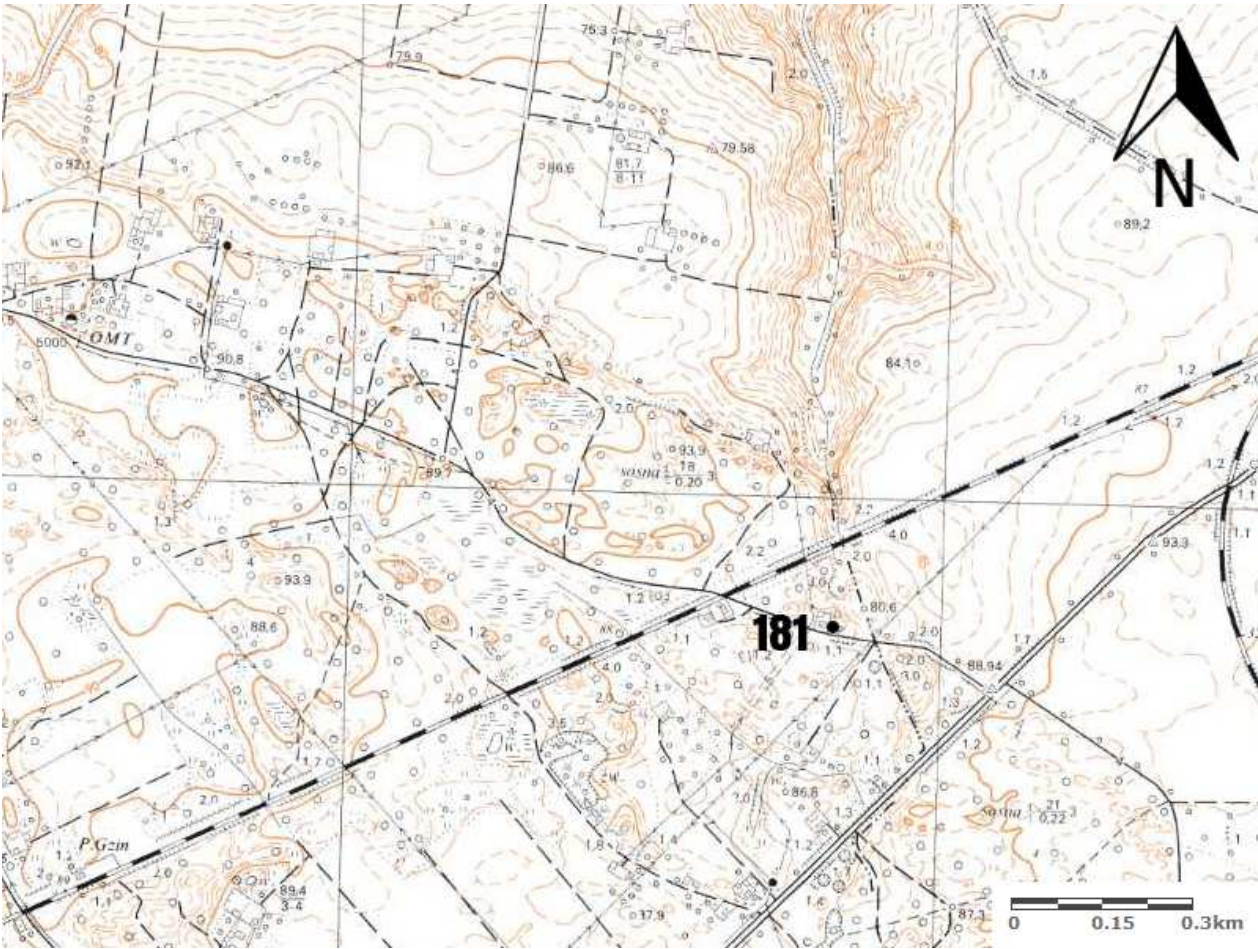

26.11.2014



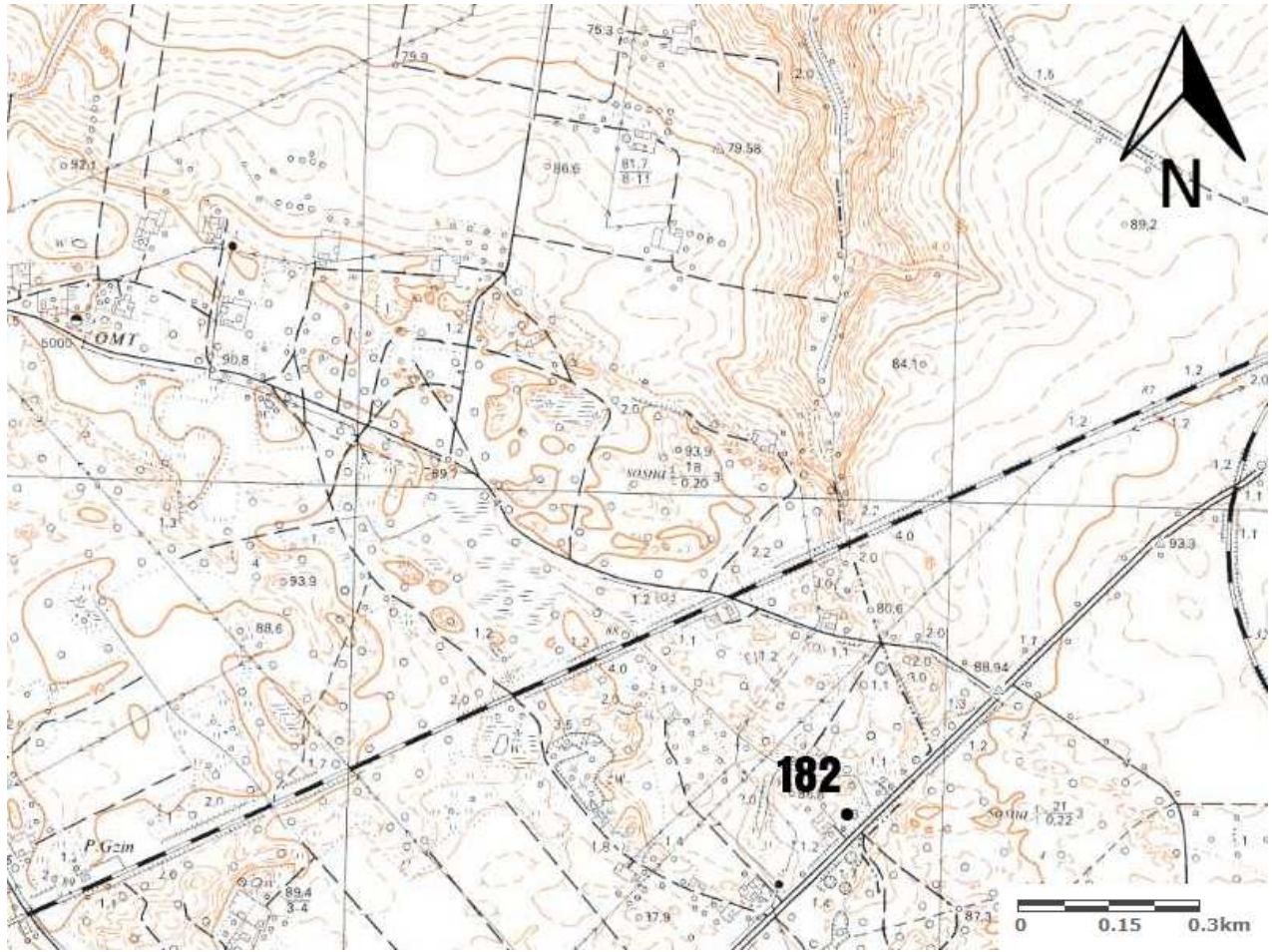

KARTA GMINNEJ EWIDENCJI ZABYTEKÓW

<p>1. Obiekt STANOWISKO ARCHEOLOGICZNE OSADA, ŚLAD OS.</p>	<p>2. Datowanie HA-LA, PSR</p>	<p>3. Miejscowość 86-070 GZIN GÓRNY</p>	<p>4. Lokalizacja WG MAPY</p>
		<p>5. Lokalizacja archeologiczna</p> <p>Nr obszaru AZP 36-41</p> <p>Nr stanowiska na obszarze 180</p> <p>Nr stanowiska w miejscowości 049</p>	
		<p>6. Przynależność Administracyjna</p> <p>województwo KUJAWSKO-POMORSKIE</p> <p>powiat gmina BYDGOSKI DĄBROWA CHEŁMIŃSKA</p>	
		<p>7. Formy ochrony</p>	
		<p>8. Opracowanie karty (autor, data, podpis)</p> <p>Roksana Konieczna Joanna Walkowiak</p> <p style="text-align: right;">26.11.2014</p> <div style="text-align: right;">  </div>	

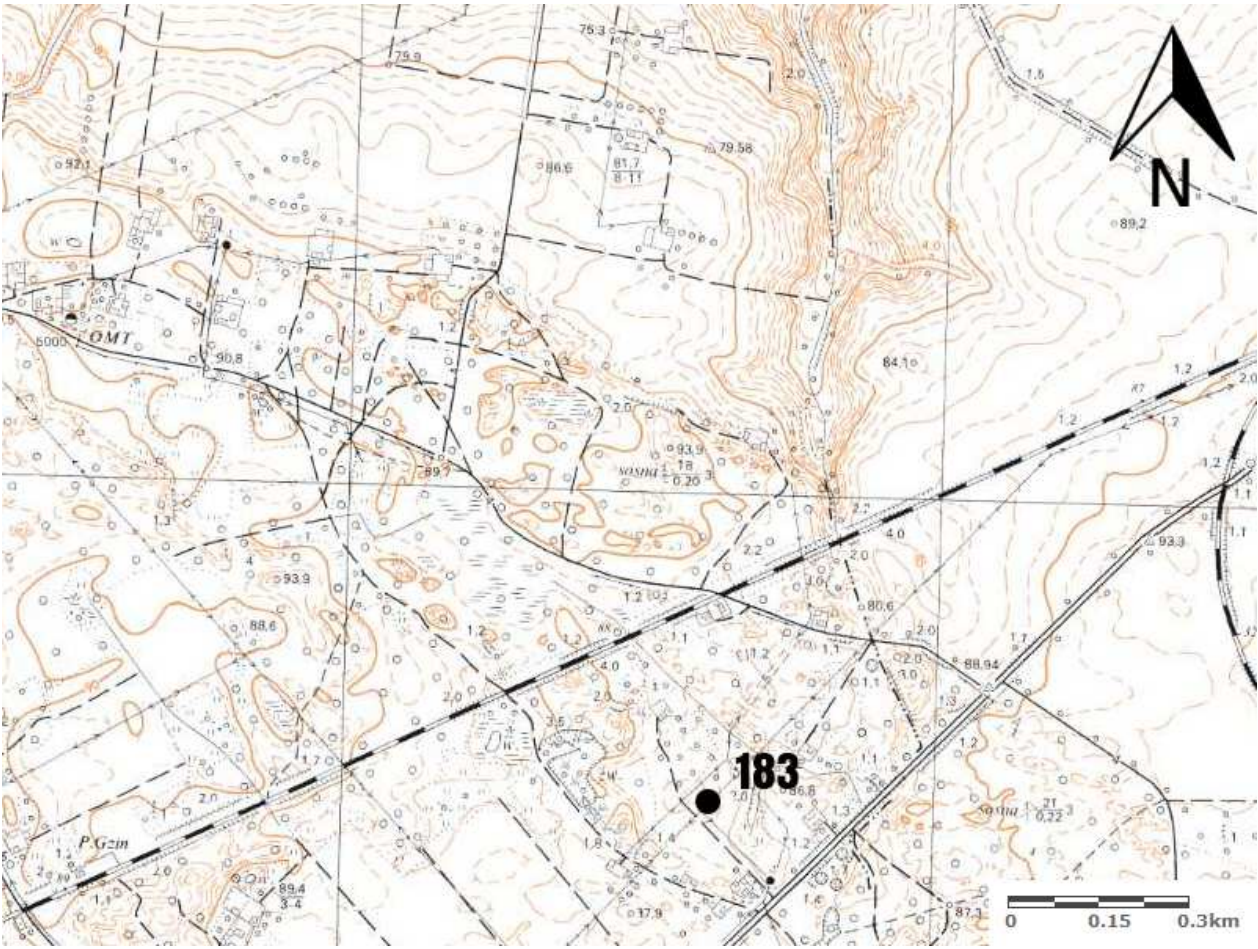

KARTA GMINNEJ EWIDENCJI ZABYTKÓW

<p>1. Obiekt STANOWISKO ARCHEOLOGICZNE ŚLAD OS.</p>	<p>2. Datowanie WSR</p>	<p>3. Miejscowość 86-070 GZIN GÓRNY</p>	<p>4. Lokalizacja WG MAPY</p>
		<p>5. Lokalizacja archeologiczna</p> <p>Nr obszaru AZP 36-41</p> <p>Nr stanowiska na obszarze 181</p> <p>Nr stanowiska w miejscowości 050</p>	
		<p>6. Przynależność Administracyjna</p> <p>województwo KUJAWSKO-POMORSKIE</p> <p>powiat gmina BYDGOSKI DĄBROWA CHEŁMIŃSKA</p>	
		<p>7. Formy ochrony</p>	
		<p>8. Opracowanie karty (autor, data, podpis)</p> <p>Roksana Konieczna Joanna Walkowiak</p> <p style="text-align: right;">26.11.2014</p> <div style="text-align: right;">  </div>	

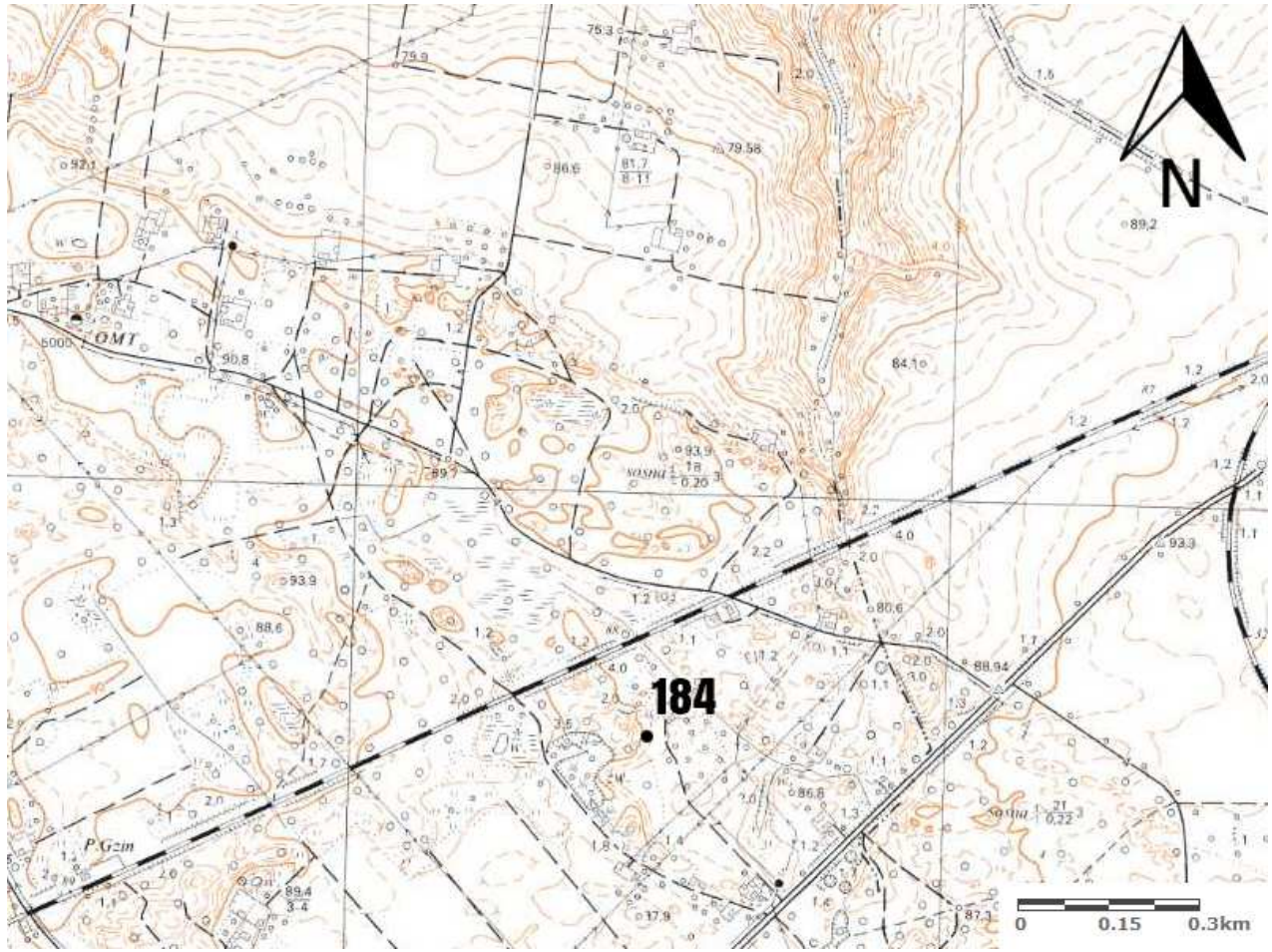

KARTA GMINNEJ EWIDENCJI ZABYTEKÓW

<p>1. Obiekt STANOWISKO ARCHEOLOGICZNE ŚLAD OS.</p>	<p>2. Datowanie NE</p>	<p>3. Miejscowość 86-070 GZIN GÓRNY</p>	<p>4. Lokalizacja WG MAPY</p>
		<p>5. Lokalizacja archeologiczna</p> <p>Nr obszaru AZP 36-41</p> <p>Nr stanowiska na obszarze 182</p> <p>Nr stanowiska w miejscowości 051</p>	
		<p>6. Przynależność Administracyjna</p> <p>województwo KUJAWSKO-POMORSKIE</p> <p>powiat gmina BYDGOSKI DĄBROWA CHEŁMIŃSKA</p>	
		<p>7. Formy ochrony</p>	
		<p>8. Opracowanie karty (autor, data, podpis)</p> <p>Roksana Konieczna Joanna Walkowiak</p> <p style="text-align: right;">26.11.2014</p> <div style="text-align: right;">  </div>	

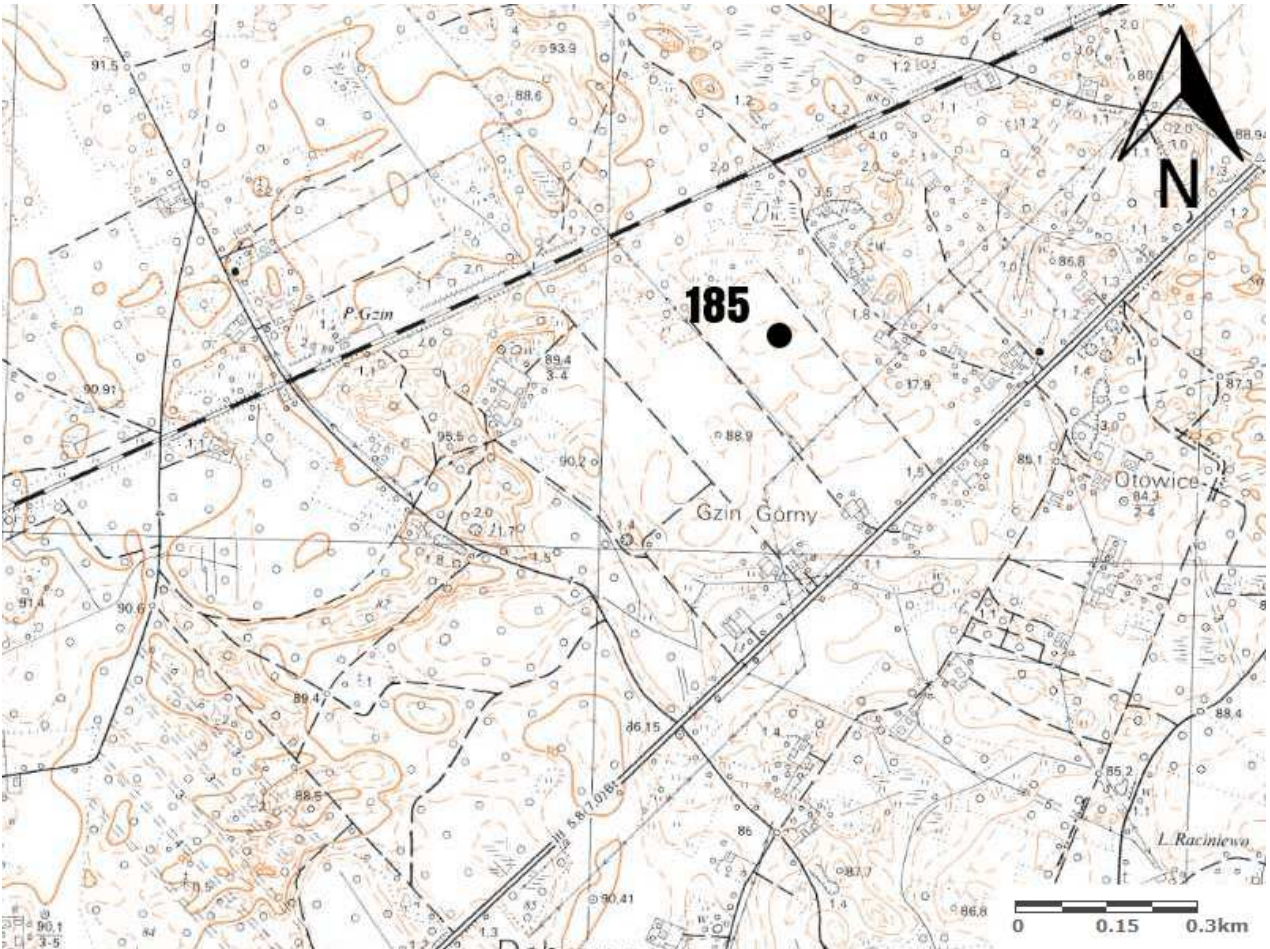

KARTA GMINNEJ EWIDENCJI ZABYTKÓW

<p>1. Obiekt STANOWISKO ARCHEOLOGICZNE ŚLAD OS.</p>	<p>2. Datowanie NE, WSR</p>	<p>3. Miejscowość 86-070 GZIN GÓRNY</p>	<p>4. Lokalizacja WG MAPY</p>
		<p>5. Lokalizacja archeologiczna</p> <p>Nr obszaru AZP 36-41</p> <p>Nr stanowiska na obszarze 183</p> <p>Nr stanowiska w miejscowości 052</p>	
		<p>6. Przynależność Administracyjna</p> <p>województwo KUJAWSKO-POMORSKIE</p> <p>powiat gmina BYDGOSKI DĄBROWA CHEŁMIŃSKA</p>	
		<p>7. Formy ochrony</p>	
		<p>8. Opracowanie karty (autor, data, podpis)</p> <p>Roksana Konieczna Joanna Walkowiak</p> <p style="text-align: right;">26.11.2014</p> <div style="text-align: right;">  </div>	

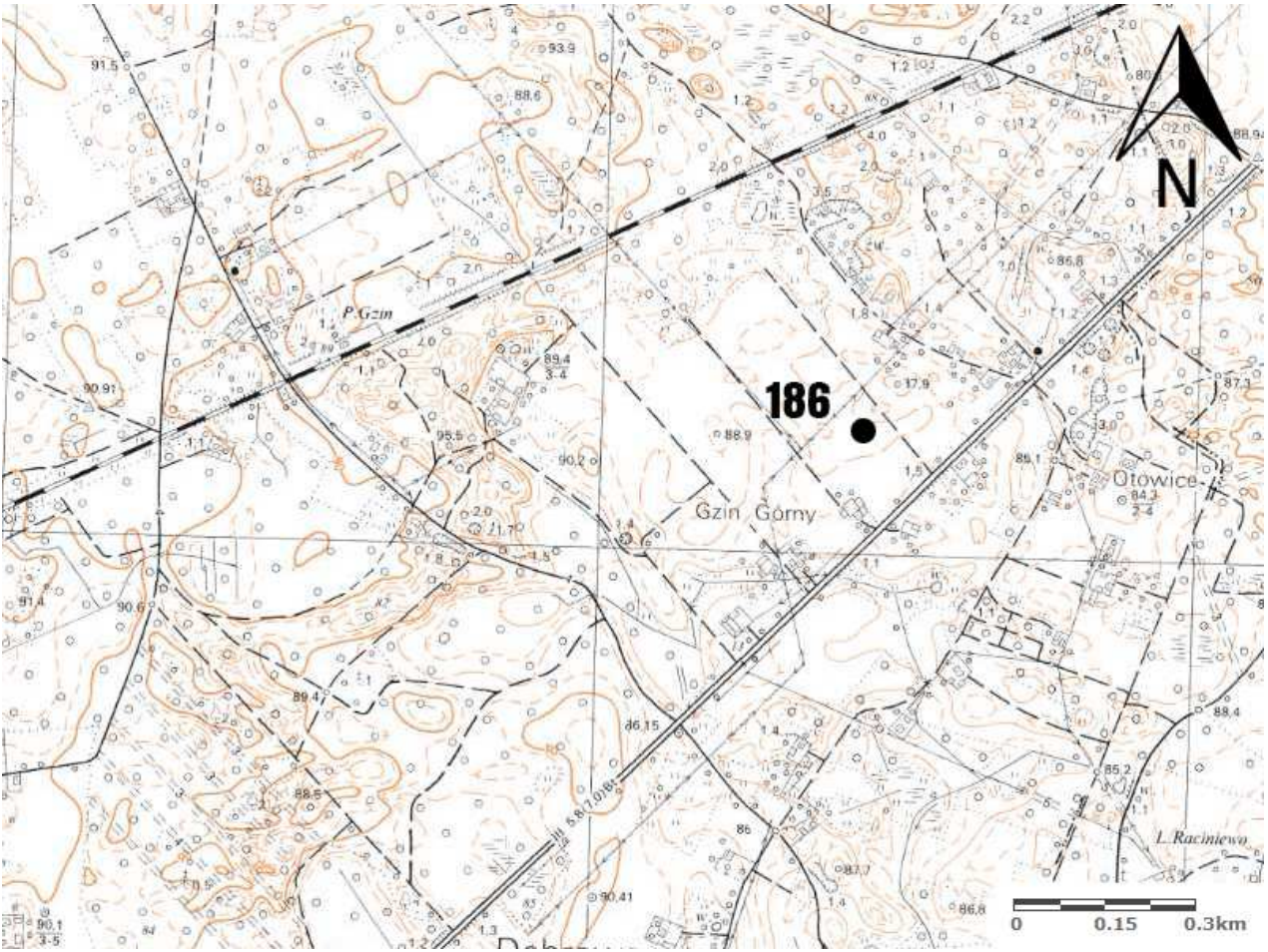

KARTA GMINNEJ EWIDENCJI ZABYTKÓW

<p>1. Obiekt STANOWISKO ARCHEOLOGICZNE ŚLAD OS.</p>	<p>2. Datowanie NE</p>	<p>3. Miejscowość 86-070 GZIN GÓRNY</p>	<p>4. Lokalizacja WG MAPY</p>
		<p>5. Lokalizacja archeologiczna</p> <p>Nr obszaru AZP 36-41</p> <p>Nr stanowiska na obszarze 184</p> <p>Nr stanowiska w miejscowości 053</p>	
		<p>6. Przynależność Administracyjna</p> <p>województwo KUJAWSKO-POMORSKIE</p> <p>powiat gmina BYDGOSKI DĄBROWA CHEŁMIŃSKA</p>	
		<p>7. Formy ochrony</p>	
		<p>8. Opracowanie karty (autor, data, podpis)</p> <p>Roksana Konieczna Joanna Walkowiak</p> <p style="text-align: right;">26.11.2014</p> <div style="text-align: right;">  </div>	

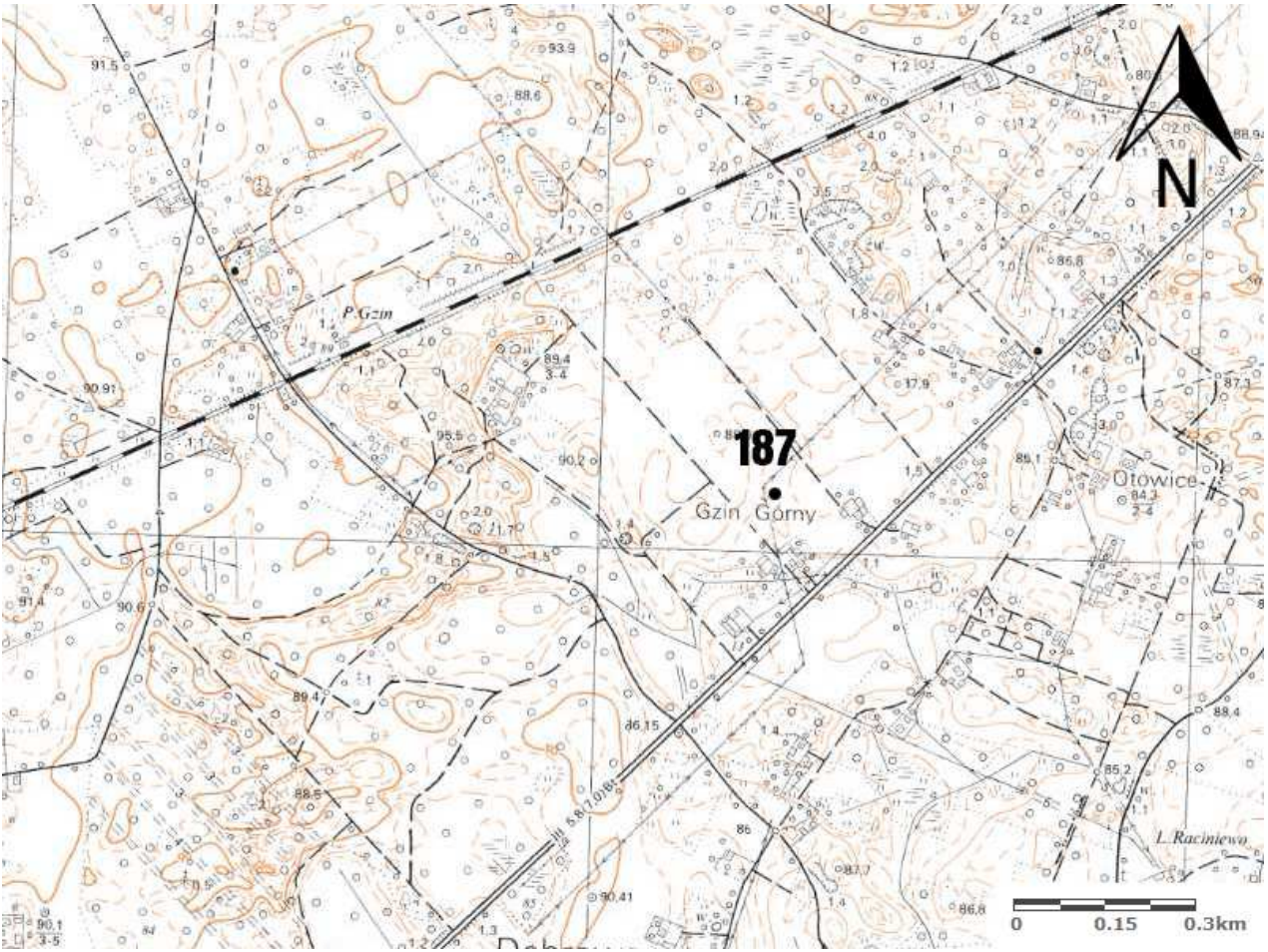

KARTA GMINNEJ EWIDENCJI ZABYTKÓW

<p>1. Obiekt STANOWISKO ARCHEOLOGICZNE ŚLAD OS. / OSADA</p>	<p>2. Datowanie NE, HA / PSR</p>	<p>3. Miejscowość 86-070 GZIN GÓRNY</p>	<p>4. Lokalizacja WG MAPY</p>
		<p>5. Lokalizacja archeologiczna</p> <p>Nr obszaru AZP 36-41</p> <p>Nr stanowiska na obszarze 185</p> <p>Nr stanowiska w miejscowości 054</p>	
		<p>6. Przynależność Administracyjna</p> <p>województwo KUJAWSKO-POMORSKIE</p> <p>powiat gmina BYDGOSKI DĄBROWA CHEŁMIŃSKA</p>	
		<p>7. Formy ochrony</p>	
		<p>8. Opracowanie karty (autor, data, podpis)</p> <p>Roksana Konieczna Joanna Walkowiak</p> <p style="text-align: right;">26.11.2014</p> <div style="text-align: right;">  <p style="font-size: small;">Rozwiązania dla środowiska</p> </div>	

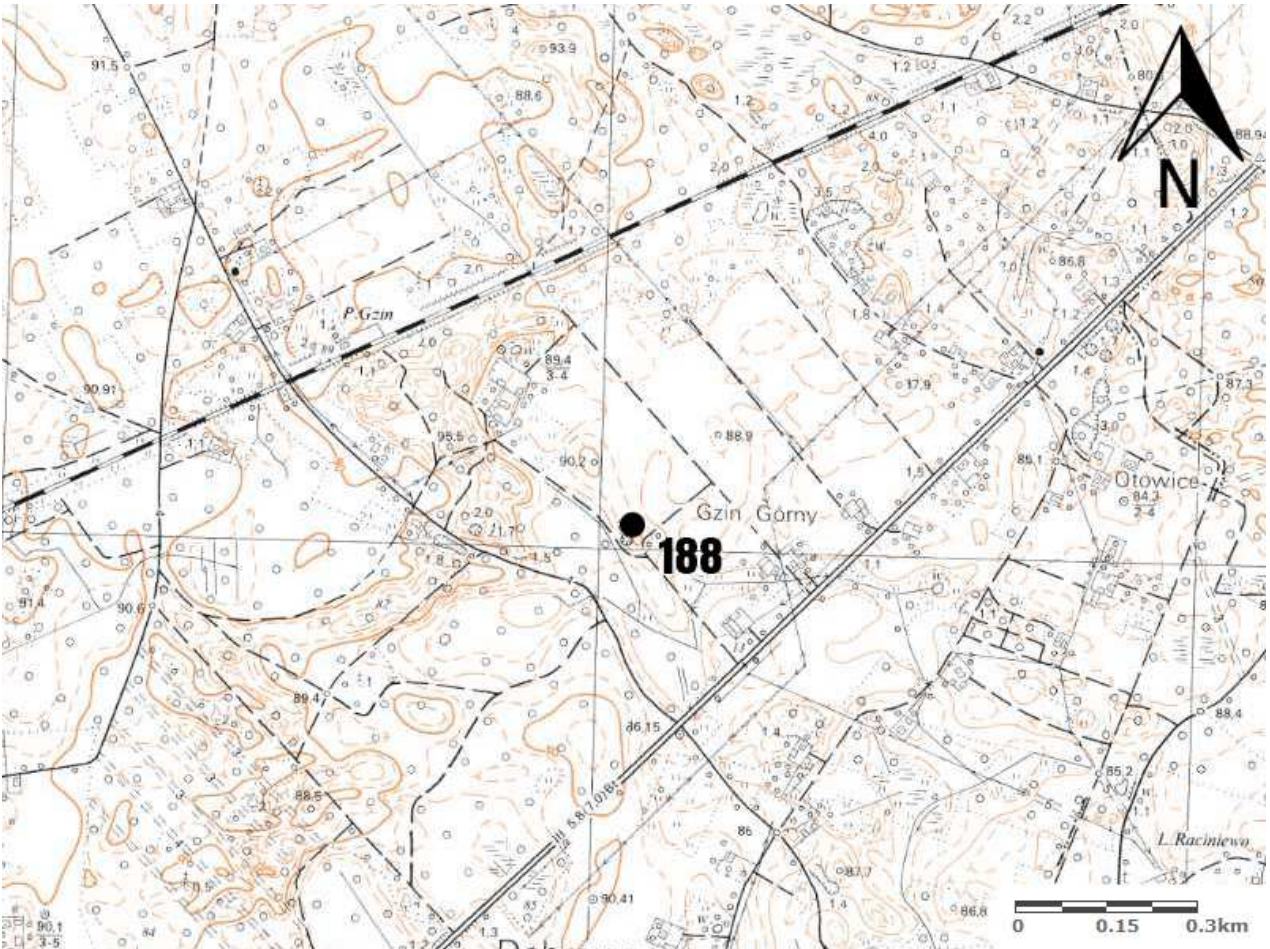

KARTA GMINNEJ EWIDENCJI ZABYTKÓW

<p>1. Obiekt STANOWISKO ARCHEOLOGICZNE ŚLAD OS.</p>	<p>2. Datowanie KPL, HA-LA</p>	<p>3. Miejscowość 86-070 GZIN GÓRNY</p>	<p>4. Lokalizacja WG MAPY</p>
		<p>5. Lokalizacja archeologiczna</p> <p>Nr obszaru AZP 36-41</p> <p>Nr stanowiska na obszarze 186</p> <p>Nr stanowiska w miejscowości 055</p>	
		<p>6. Przynależność Administracyjna</p> <p>województwo KUJAWSKO-POMORSKIE</p> <p>powiat gmina BYDGOSKI DĄBROWA CHEŁMIŃSKA</p>	
		<p>7. Formy ochrony</p>	
		<p>8. Opracowanie karty (autor, data, podpis)</p> <p>Roksana Konieczna Joanna Walkowiak</p> <p style="text-align: right;">26.11.2014</p> <div style="text-align: right;">  <p style="font-size: small;">Rozwiązania dla środowiska</p> </div>	

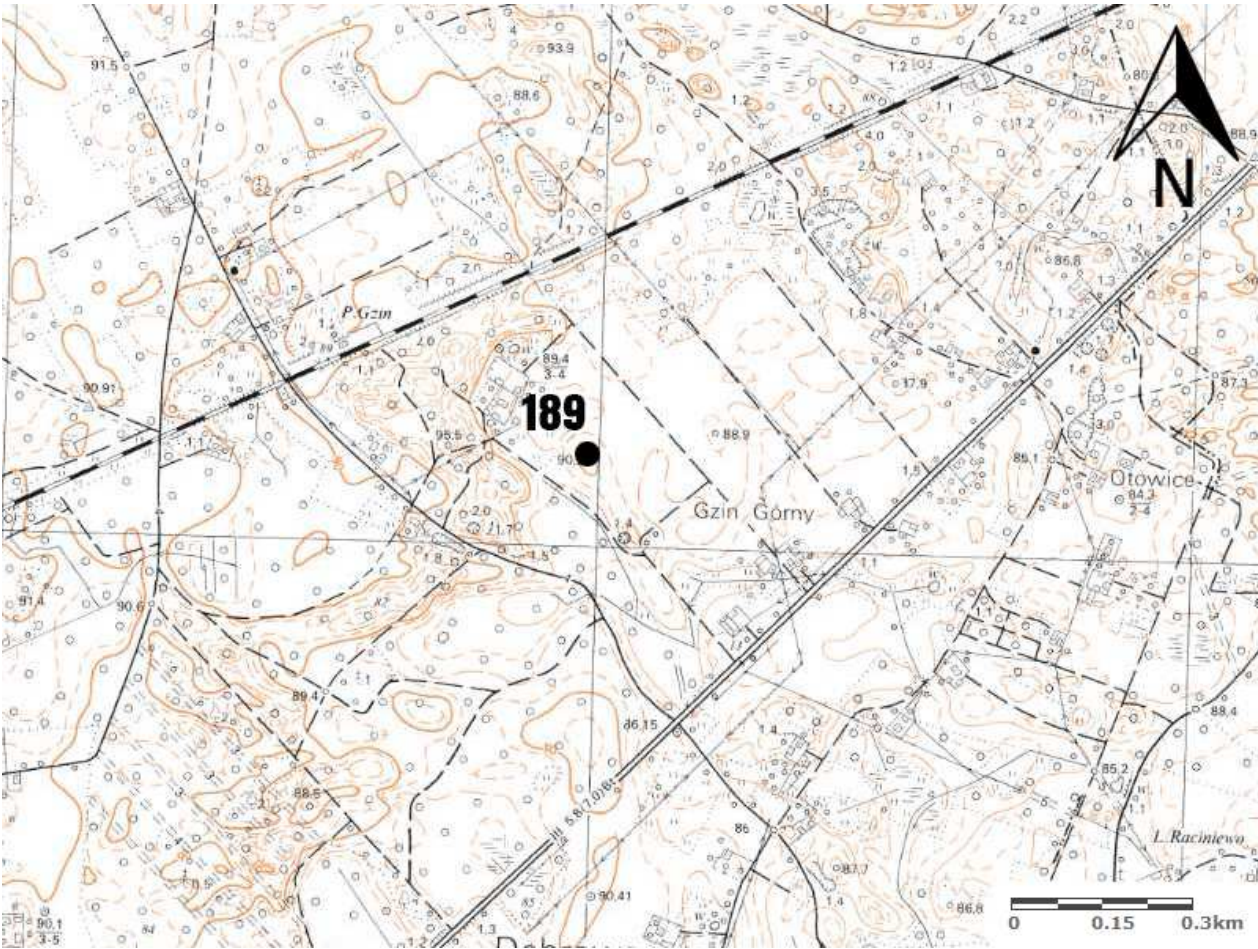

KARTA GMINNEJ EWIDENCJI ZABYTKÓW

<p>1. Obiekt STANOWISKO ARCHEOLOGICZNE ŚLAD OS.</p>	<p>2. Datowanie PRADZIEJE</p>	<p>3. Miejscowość 86-070 GZIN GÓRNY</p>	<p>4. Lokalizacja WG MAPY</p>
		<p>5. Lokalizacja archeologiczna</p> <p>Nr obszaru AZP 36-41</p> <p>Nr stanowiska na obszarze 187</p> <p>Nr stanowiska w miejscowości 056</p>	
		<p>6. Przynależność Administracyjna</p> <p>województwo KUJAWSKO-POMORSKIE</p> <p>powiat gmina BYDGOSKI DĄBROWA CHEŁMIŃSKA</p>	
		<p>7. Formy ochrony</p>	
		<p>8. Opracowanie karty (autor, data, podpis)</p> <p>Roksana Konieczna Joanna Walkowiak</p> <p style="text-align: right;">26.11.2014</p> <div style="text-align: right;">  </div>	

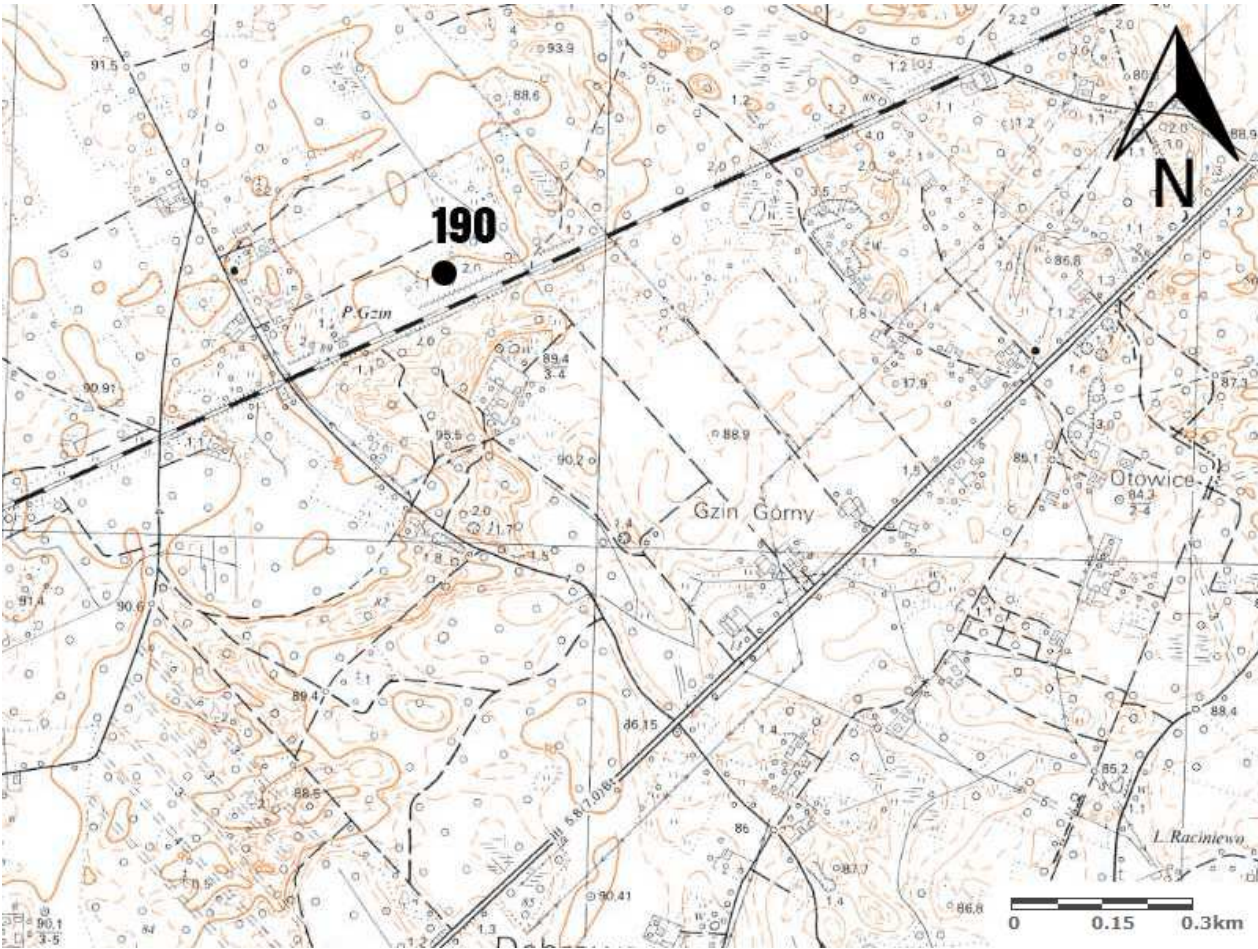

KARTA GMINNEJ EWIDENCJI ZABYTEKÓW

<p>1. Obiekt STANOWISKO ARCHEOLOGICZNE ŚLAD OS.</p>	<p>2. Datowanie NE</p>	<p>3. Miejscowość 86-070 GZIN GÓRNY</p>	<p>4. Lokalizacja WG MAPY</p>
		<p>5. Lokalizacja archeologiczna</p> <p>Nr obszaru AZP 36-41</p> <p>Nr stanowiska na obszarze 188</p> <p>Nr stanowiska w miejscowości 057</p>	
		<p>6. Przynależność Administracyjna</p> <p>województwo KUJAWSKO-POMORSKIE</p> <p>powiat gmina BYDGOSKI DĄBROWA CHEŁMIŃSKA</p>	
		<p>7. Formy ochrony</p>	
		<p>8. Opracowanie karty (autor, data, podpis)</p> <p>Roksana Konieczna Joanna Walkowiak</p> <p style="text-align: right;">26.11.2014</p> <div style="text-align: right;">  </div>	

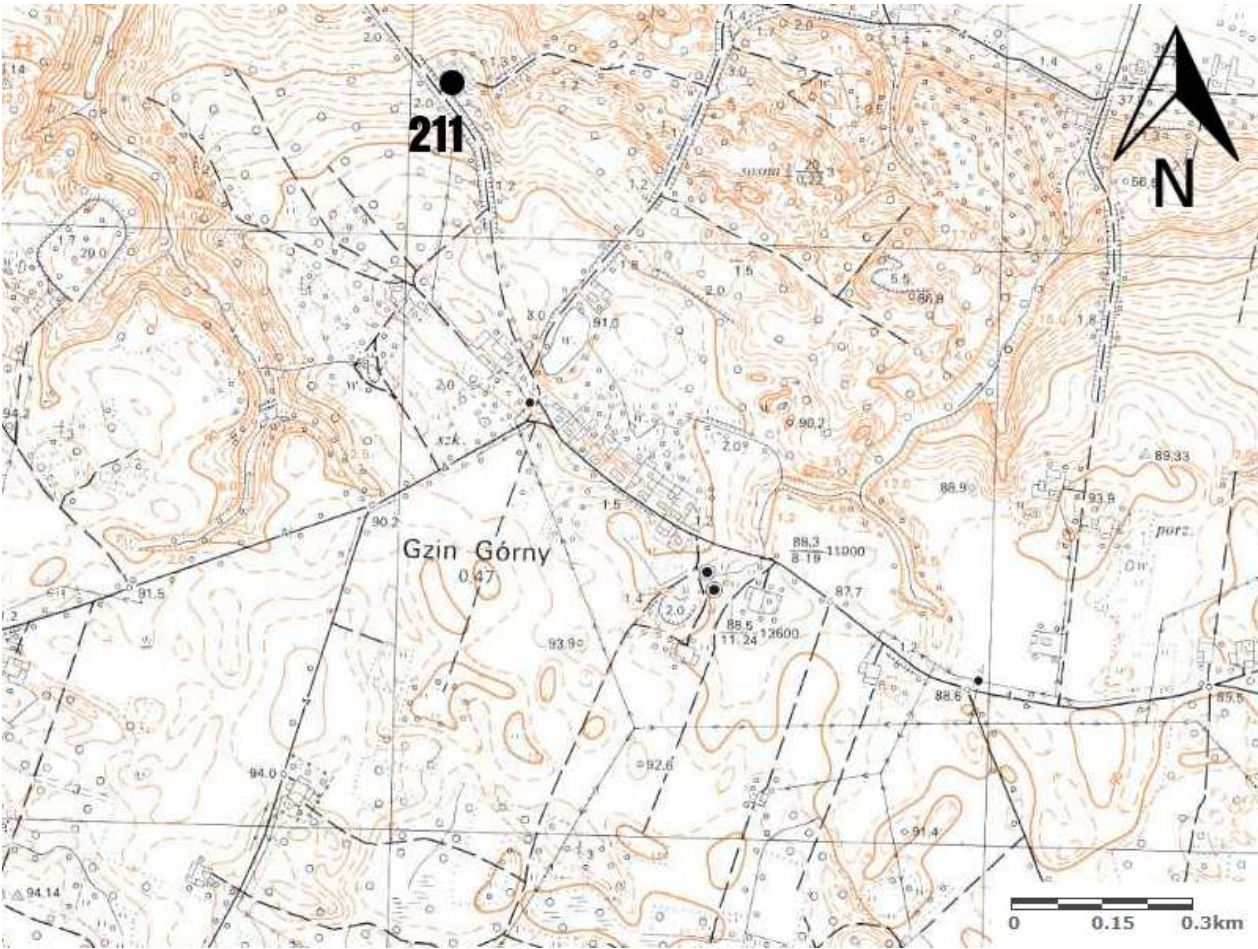

KARTA GMINNEJ EWIDENCJI ZABYTKÓW

<p>1. Obiekt STANOWISKO ARCHEOLOGICZNE ŚLAD OS.</p>	<p>2. Datowanie KPL, KAK, HA-LA</p>	<p>3. Miejscowość 86-070 GZIN GÓRNY</p>	<p>4. Lokalizacja WG MAPY</p>
		<p>5. Lokalizacja archeologiczna</p> <p>Nr obszaru AZP 36-41</p> <p>Nr stanowiska na obszarze 189</p> <p>Nr stanowiska w miejscowości 058</p>	
		<p>6. Przynależność Administracyjna</p> <p>województwo KUJAWSKO-POMORSKIE</p> <p>powiat gmina BYDGOSKI DĄBROWA CHEŁMIŃSKA</p>	
		<p>7. Formy ochrony</p>	
		<p>8. Opracowanie karty (autor, data, podpis)</p> <p>Roksana Konieczna Joanna Walkowiak</p> <p style="text-align: right;">26.11.2014</p> <div style="text-align: right;">  </div>	

KARTA GMINNEJ EWIDENCJI ZABYTKÓW

<p>1. Obiekt STANOWISKO ARCHEOLOGICZNE ŚLAD OS.</p>	<p>2. Datowanie HA-LA</p>	<p>3. Miejscowość 86-070 GZIN GÓRNY</p>	<p>4. Lokalizacja WG MAPY</p>
		<p>5. Lokalizacja archeologiczna</p> <p>Nr obszaru AZP 36-41</p> <p>Nr stanowiska na obszarze 190</p> <p>Nr stanowiska w miejscowości 059</p>	
		<p>6. Przynależność Administracyjna</p> <p>województwo KUJAWSKO-POMORSKIE</p> <p>powiat gmina BYDGOSKI DĄBROWA CHEŁMIŃSKA</p>	
		<p>7. Formy ochrony</p>	
		<p>8. Opracowanie karty (autor, data, podpis)</p> <p>Roksana Konieczna Joanna Walkowiak</p> <p style="text-align: right;">26.11.2014</p> <div style="text-align: right;">  <p style="font-size: small;">Rozwiązania dla środowiska</p> </div>	


KARTA GMINNEJ EWIDENCJI ZABYTEKÓW

<p>1. Obiekt STANOWISKO ARCHEOLOGICZNE GRÓB CIAŁOPALNY</p>	<p>2. Datowanie OR</p>	<p>3. Miejscowość 86-070 GZIN GÓRNY</p>	<p>4. Lokalizacja WG MAPY</p>
		<p>5. Lokalizacja archeologiczna</p> <p>Nr obszaru AZP 36-41</p> <p>Nr stanowiska na obszarze 211</p> <p>Nr stanowiska w miejscowości 060</p>	
		<p>6. Przynależność Administracyjna</p> <p>województwo KUJAWSKO-POMORSKIE</p> <p>powiat gmina BYDGOSKI DĄBROWA CHEŁMIŃSKA</p>	
		<p>7. Formy ochrony</p>	
		<p>8. Opracowanie karty (autor, data, podpis)</p> <p>Roksana Konieczna Joanna Walkowiak</p> <p style="text-align: right;">26.11.2014</p> <div style="text-align: right;">  </div>	


KARTA GMINNEJ EWIDENCJI ZABYTKÓW

1. Obiekt STANOWISKO ARCHEOLOGICZNE CMENTARZYSKO	2. Datowanie OR	3. Miejscowość 86-070 GZIN GÓRNY	4. Lokalizacja WG MAPY
		5. Lokalizacja archeologiczna	
		Nr obszaru AZP	36-41
		Nr stanowiska na obszarze	212
		Nr stanowiska w miejscowości	061
		6. Przynależność Administracyjna województwo KUJAWSKO-POMORSKIE powiat gmina BYDGOSKI DĄBROWA CHEŁMIŃSKA	
		7. Formy ochrony	
		8. Opracowanie karty (autor, data, podpis) Roksana Konieczna Joanna Walkowiak 26.11.2014	

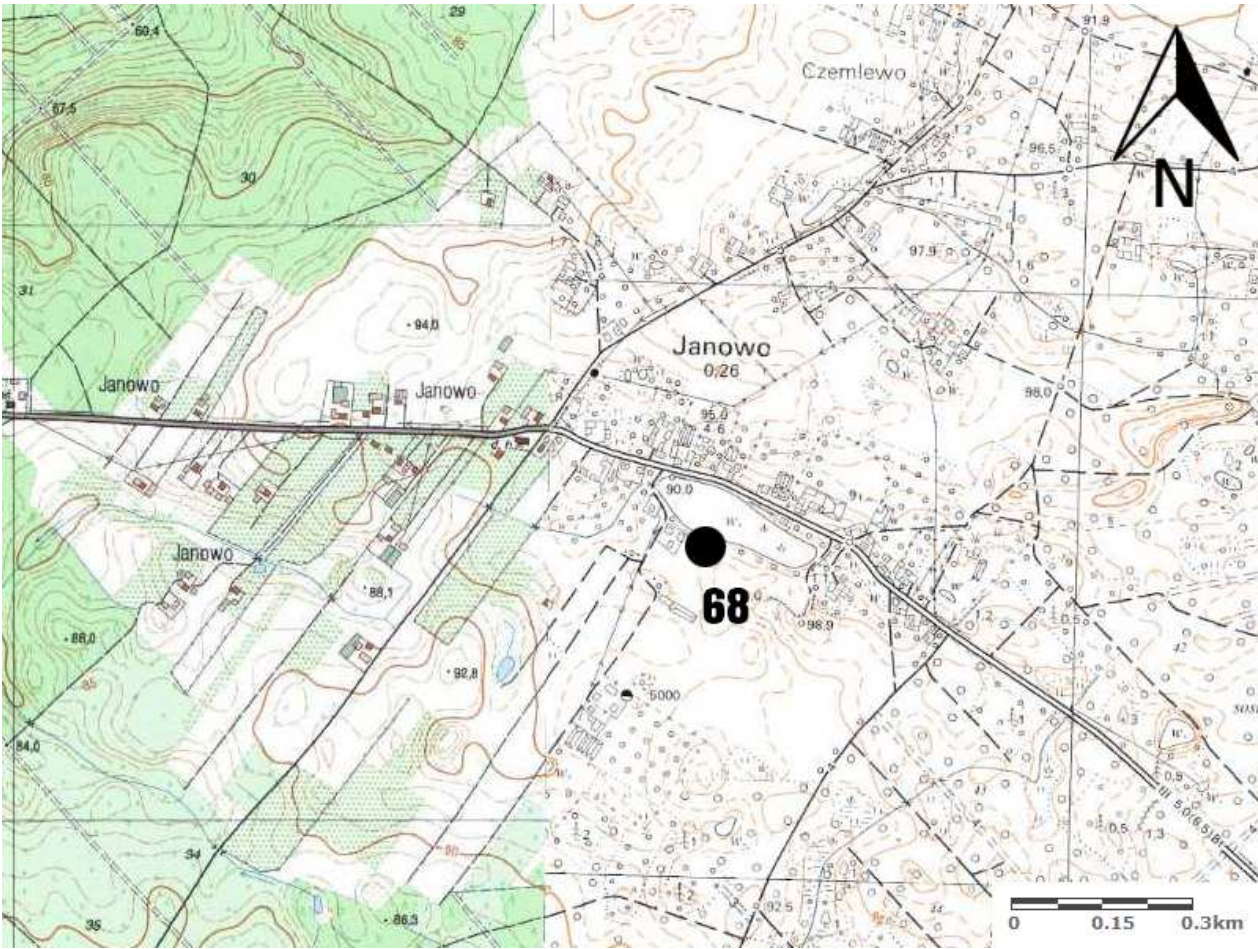

KARTA GMINNEJ EWIDENCJI ZABYTKÓW

1. Obiekt STANOWISKO ARCHEOLOGICZNE ŚLAD OS.	2. Datowanie NE	3. Miejscowość 86-070 GZIN GÓRNY	4. Lokalizacja WG MAPY
		5. Lokalizacja archeologiczna	
		Nr obszaru AZP	36-41
		Nr stanowiska na obszarze	213
		Nr stanowiska w miejscowości	062
		6. Przynależność Administracyjna województwo KUJAWSKO-POMORSKIE powiat gmina BYDGOSKI DĄBROWA CHEŁMIŃSKA	
		7. Formy ochrony	
		8. Opracowanie karty (autor, data, podpis) Roksana Konieczna Joanna Walkowiak	
		26.11.2014	

KARTA GMINNEJ EWIDENCJI ZABYTKÓW

1. Obiekt STANOWISKO ARCHEOLOGICZNE ŚLAD OS.	2. Datowanie NE	3. Miejscowość 86-070 GZIN GÓRNY	4. Lokalizacja WG MAPY
		5. Lokalizacja archeologiczna	
		Nr obszaru AZP	36-41
		Nr stanowiska na obszarze	214
		Nr stanowiska w miejscowości	063
		6. Przynależność Administracyjna województwo KUJAWSKO-POMORSKIE powiat gmina BYDGOSKI DĄBROWA CHEŁMIŃSKA	
		7. Formy ochrony	
		8. Opracowanie karty (autor, data, podpis) Roksana Konieczna Joanna Walkowiak	
		26.11.2014	

KARTA GMINNEJ EWIDENCJI ZABYTKÓW

<p>1. Obiekt STANOWISKO ARCHEOLOGICZNE PUNKT OS.</p>	<p>2. Datowanie PSR</p>	<p>3. Miejscowość 86-070 JANOWO</p>	<p>4. Lokalizacja WG MAPY</p>
		<p>5. Lokalizacja archeologiczna</p> <p>Nr obszaru AZP 36-40</p> <p>Nr stanowiska na obszarze 68</p> <p>Nr stanowiska w miejscowości 001</p>	
		<p>6. Przynależność Administracyjna</p> <p>województwo KUJAWSKO-POMORSKIE</p> <p>powiat gmina BYDGOSKI DĄBROWA CHEŁMIŃSKA</p>	
		<p>7. Formy ochrony</p>	
		<p>8. Opracowanie karty (autor, data, podpis)</p> <p>Roksana Konieczna Joanna Walkowiak</p> <p style="text-align: right;">26.11.2014</p> <div style="text-align: right;">  </div>	

KARTA GMINNEJ EWIDENCJI ZABYTKÓW

1. Obiekt

STANOWISKO ARCHEOLOGICZNE
PUNKT OS.

2. Datowanie

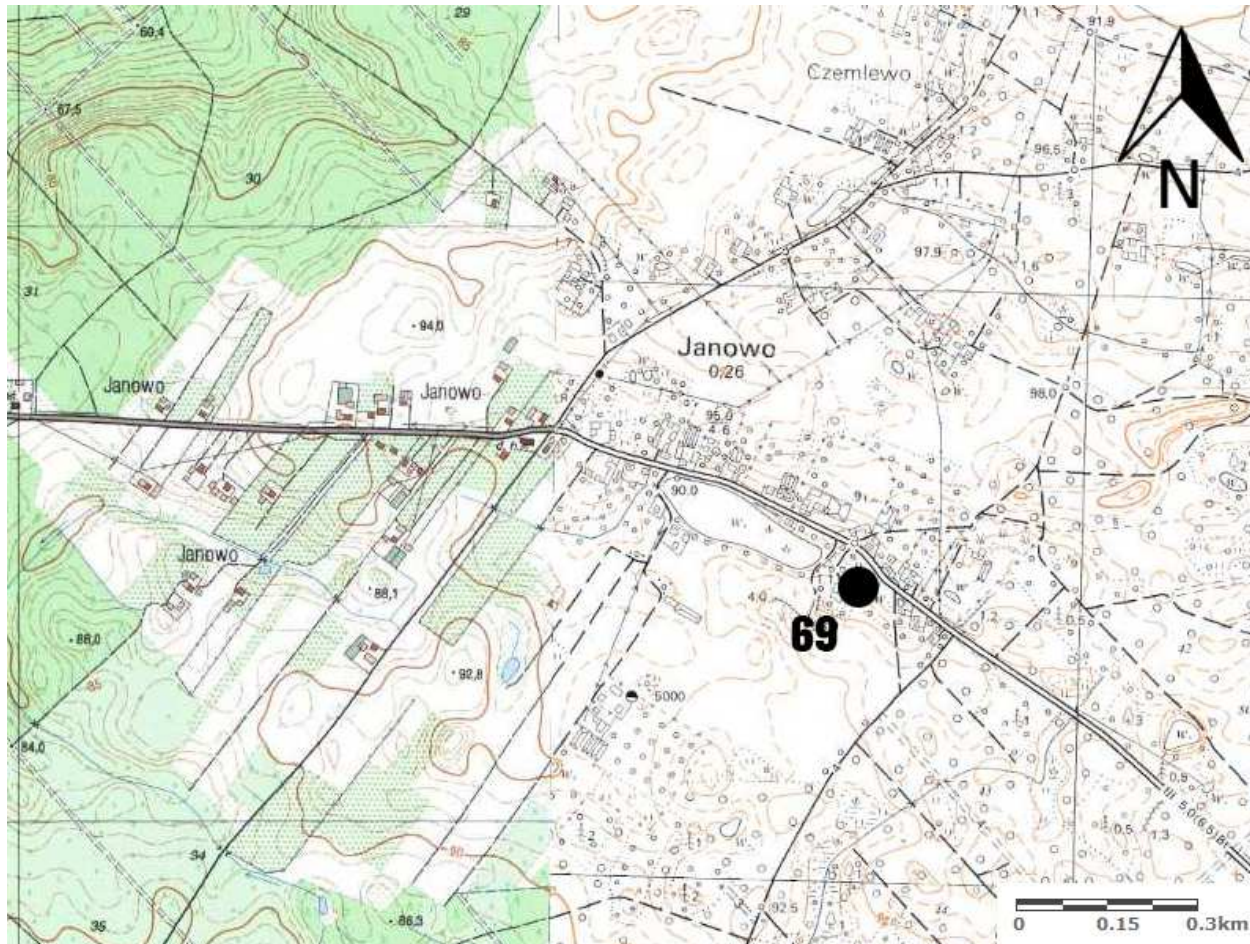
NOW

3. Miejscowość

86-070
JANOWO

4. Lokalizacja

WG MAPY



5. Lokalizacja archeologiczna

Nr obszaru AZP 36-40

Nr stanowiska na
obszarze 69

Nr stanowiska w
miejscowości 002

6. Przynależność Administracyjna

województwo

KUJAWSKO-POMORSKIE

powiat gmina

BYDGOSKI DĄBROWA CHEŁMIŃSKA

7. Formy ochrony

8. Opracowanie karty (autor, data, podpis)

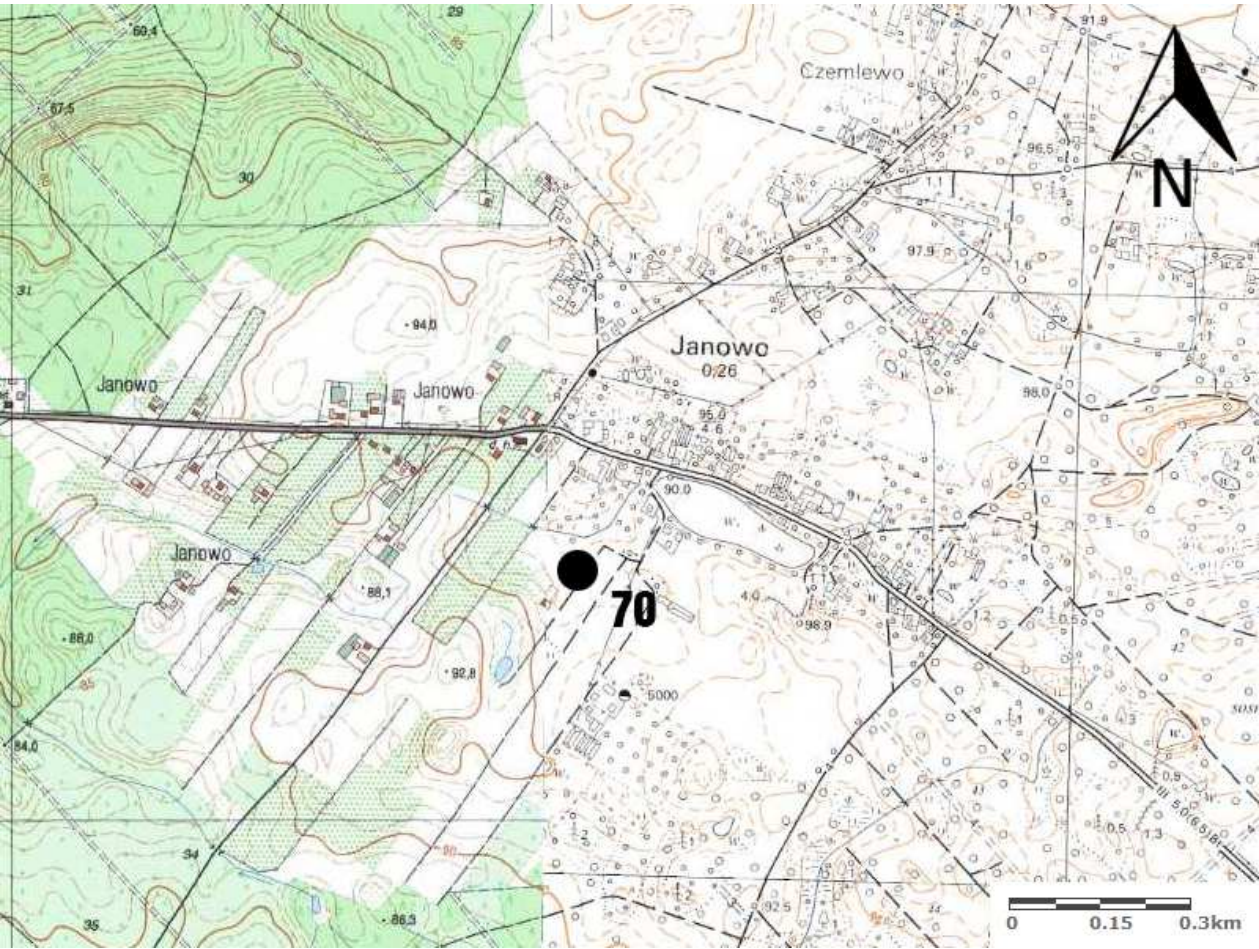

Roksana Konieczna

Joanna Walkowiak

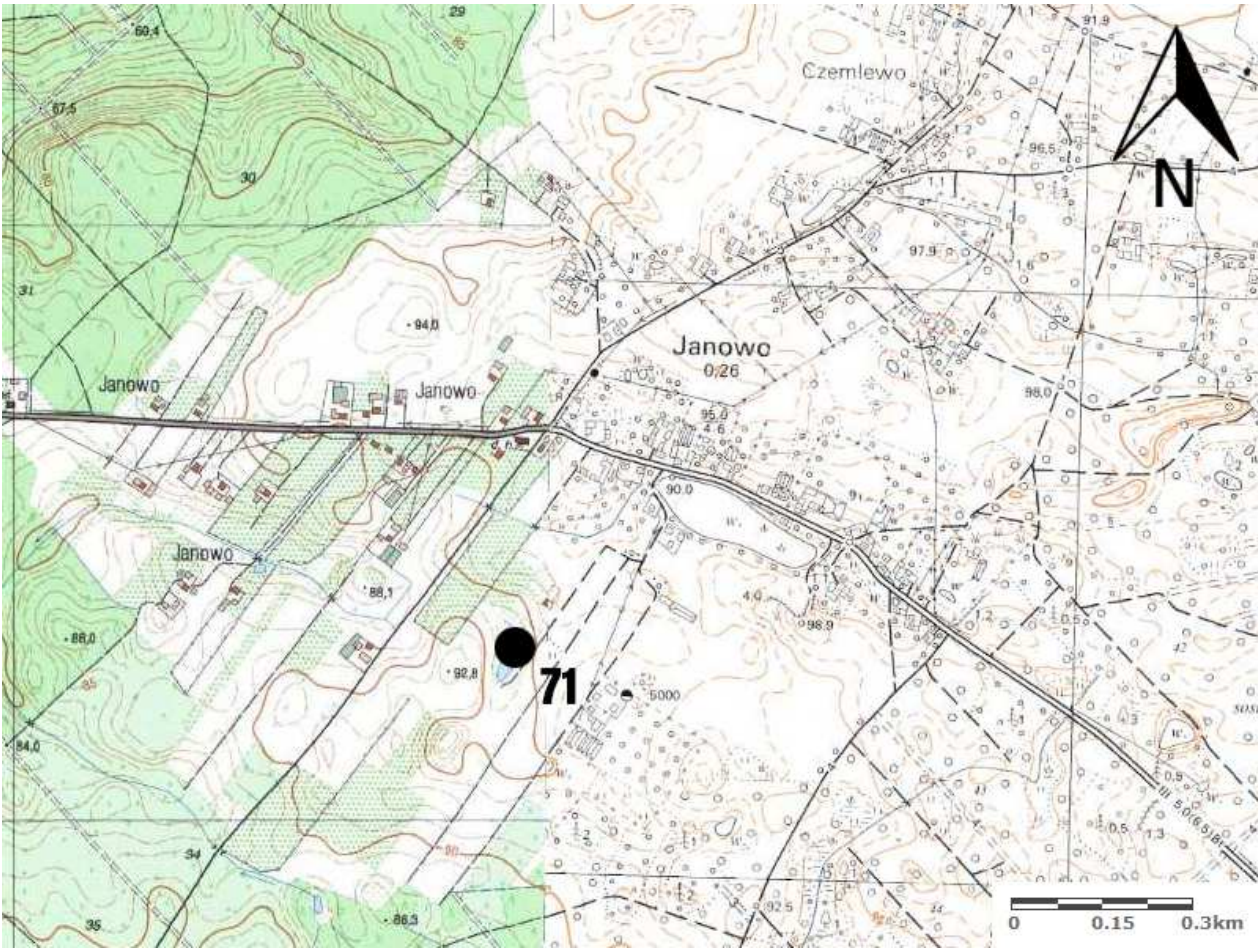

26.11.2014



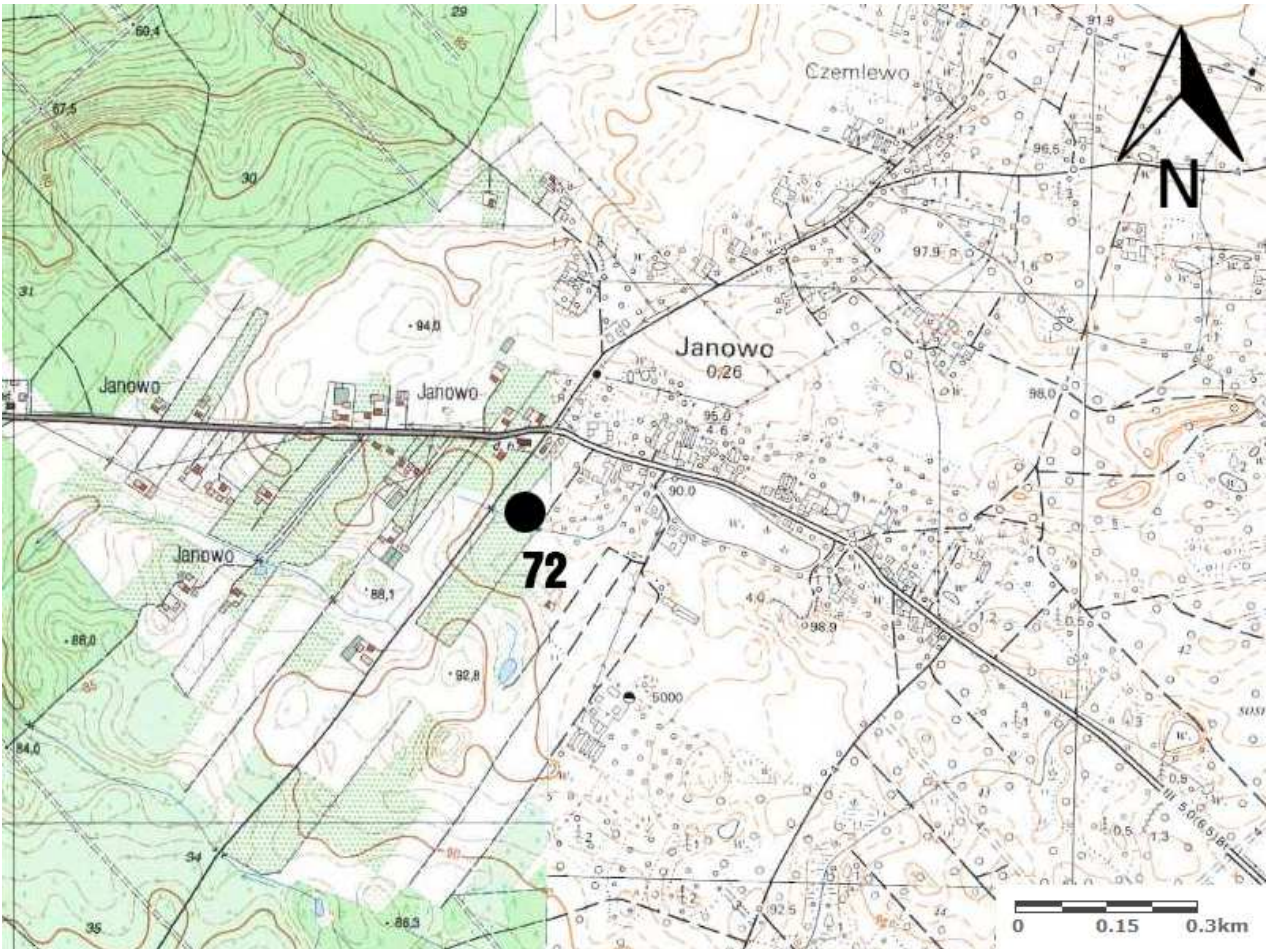

KARTA GMINNEJ EWIDENCJI ZABYTEKÓW

<p>1. Obiekt STANOWISKO ARCHEOLOGICZNE ŚLAD OS., PUNKT OS.</p>	<p>2. Datowanie KŁ, PSR</p>	<p>3. Miejscowość 86-070 JANOWO</p>	<p>4. Lokalizacja WG MAPY</p>
		<p>5. Lokalizacja archeologiczna</p> <p>Nr obszaru AZP 36-40</p> <p>Nr stanowiska na obszarze 70</p> <p>Nr stanowiska w miejscowości 003</p>	
		<p>6. Przynależność Administracyjna</p> <p>województwo KUJAWSKO-POMORSKIE</p> <p>powiat gmina BYDGOSKI DĄBROWA CHEŁMIŃSKA</p>	
		<p>7. Formy ochrony</p>	
		<p>8. Opracowanie karty (autor, data, podpis)</p> <p>Roksana Konieczna Joanna Walkowiak</p> <p style="text-align: right;">26.11.2014</p> <div style="text-align: right;">  </div>	

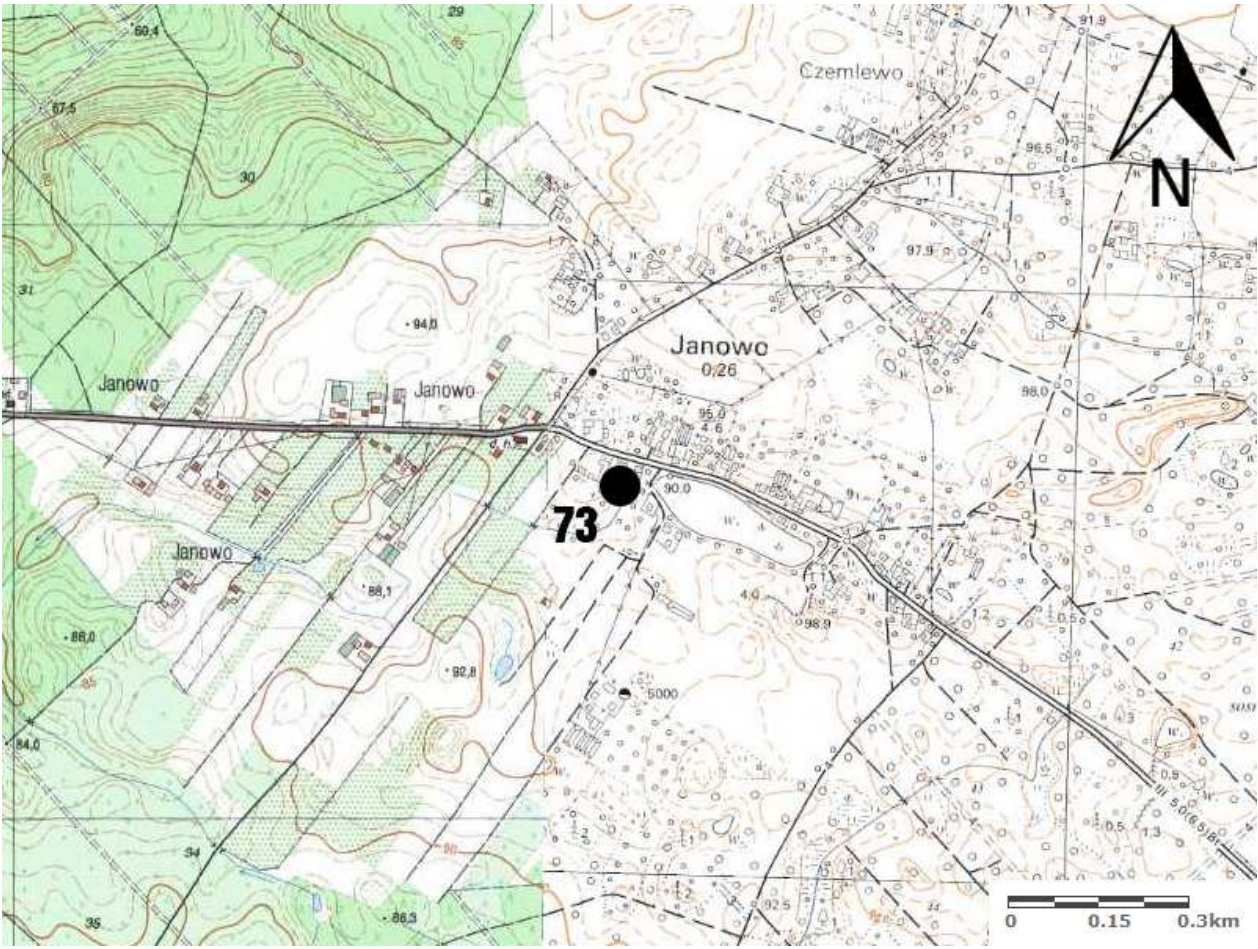
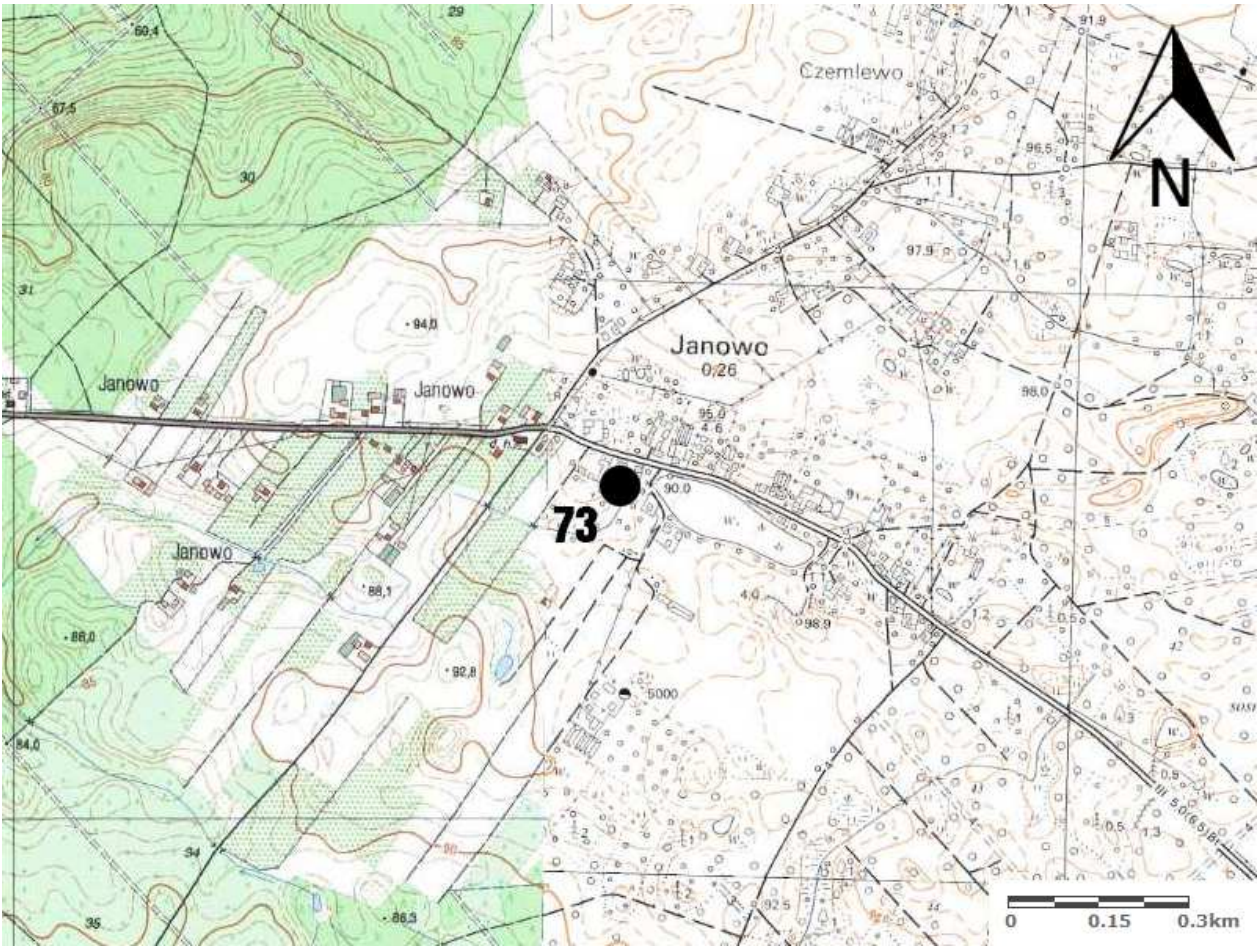

KARTA GMINNEJ EWIDENCJI ZABYTEKÓW

<p>1. Obiekt STANOWISKO ARCHEOLOGICZNE ŚLAD OS., PUNKT OS.</p>	<p>2. Datowanie KP, NOW</p>	<p>3. Miejscowość 86-070 JANOWO</p>	<p>4. Lokalizacja WG MAPY</p>
		<p>5. Lokalizacja archeologiczna</p> <p>Nr obszaru AZP 36-40</p> <p>Nr stanowiska na obszarze 71</p> <p>Nr stanowiska w miejscowości 004</p>	
		<p>6. Przynależność Administracyjna</p> <p>województwo KUJAWSKO-POMORSKIE</p> <p>powiat gmina BYDGOSKI DĄBROWA CHEŁMIŃSKA</p>	
		<p>7. Formy ochrony</p>	
		<p>8. Opracowanie karty (autor, data, podpis)</p> <p>Roksana Konieczna Joanna Walkowiak</p> <p style="text-align: right;">26.11.2014</p> <div style="text-align: right;">  <p style="font-size: small;">Rozwiązania dla środowiska</p> </div>	

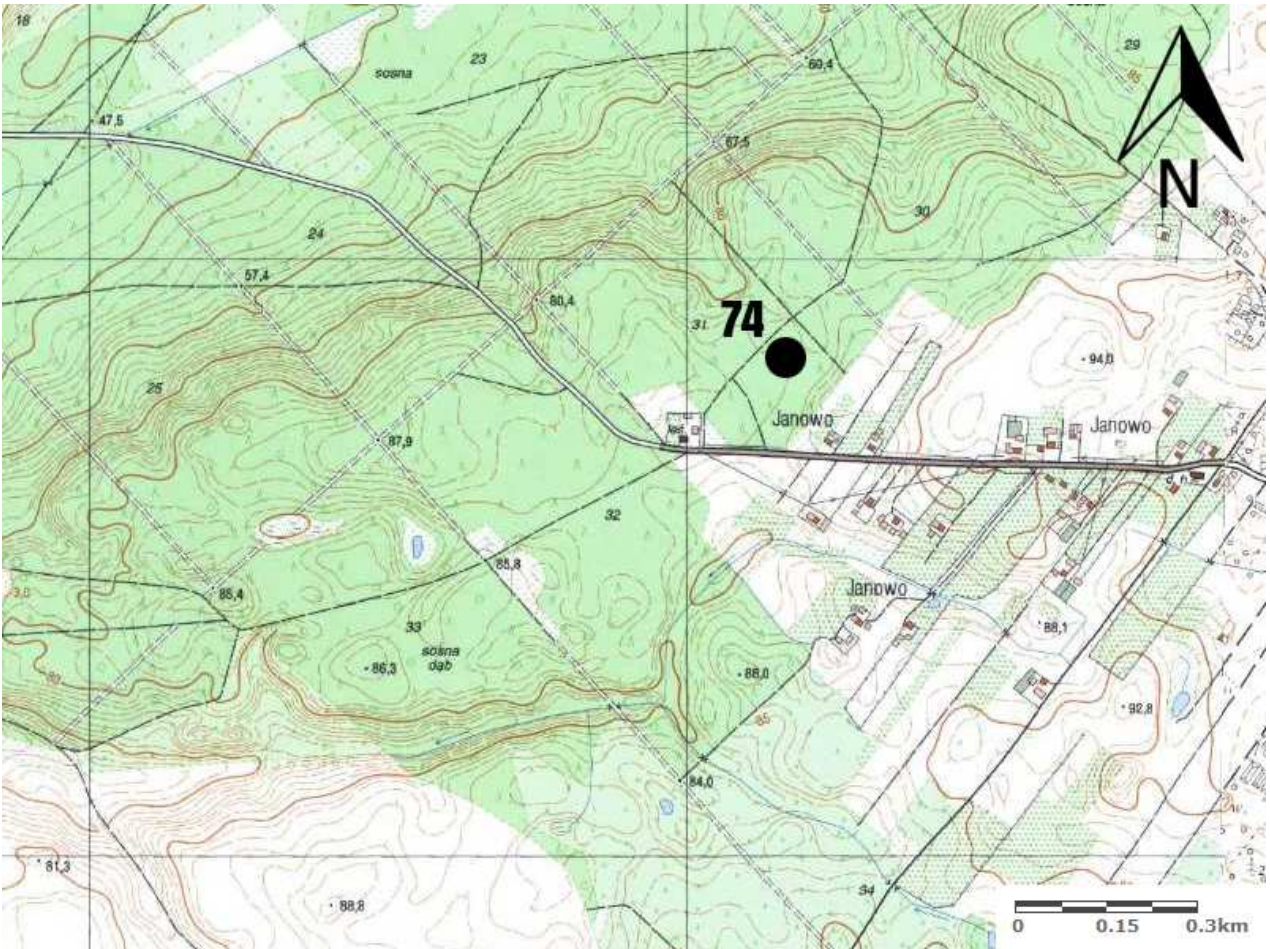

KARTA GMINNEJ EWIDENCJI ZABYTKÓW

<p>1. Obiekt STANOWISKO ARCHEOLOGICZNE PUNKT OS.</p>	<p>2. Datowanie PSR, NOW</p>	<p>3. Miejscowość 86-070 JANOWO</p>	<p>4. Lokalizacja WG MAPY</p>
		<p>5. Lokalizacja archeologiczna</p> <p>Nr obszaru AZP 36-40</p> <p>Nr stanowiska na obszarze 72</p> <p>Nr stanowiska w miejscowości 005</p>	
		<p>6. Przynależność Administracyjna</p> <p>województwo KUJAWSKO-POMORSKIE</p> <p>powiat gmina BYDGOSKI DĄBROWA CHEŁMIŃSKA</p>	
		<p>7. Formy ochrony</p>	
		<p>8. Opracowanie karty (autor, data, podpis)</p> <p>Roksana Konieczna Joanna Walkowiak</p> <p style="text-align: right;">26.11.2014</p> <div style="text-align: right;">  </div>	

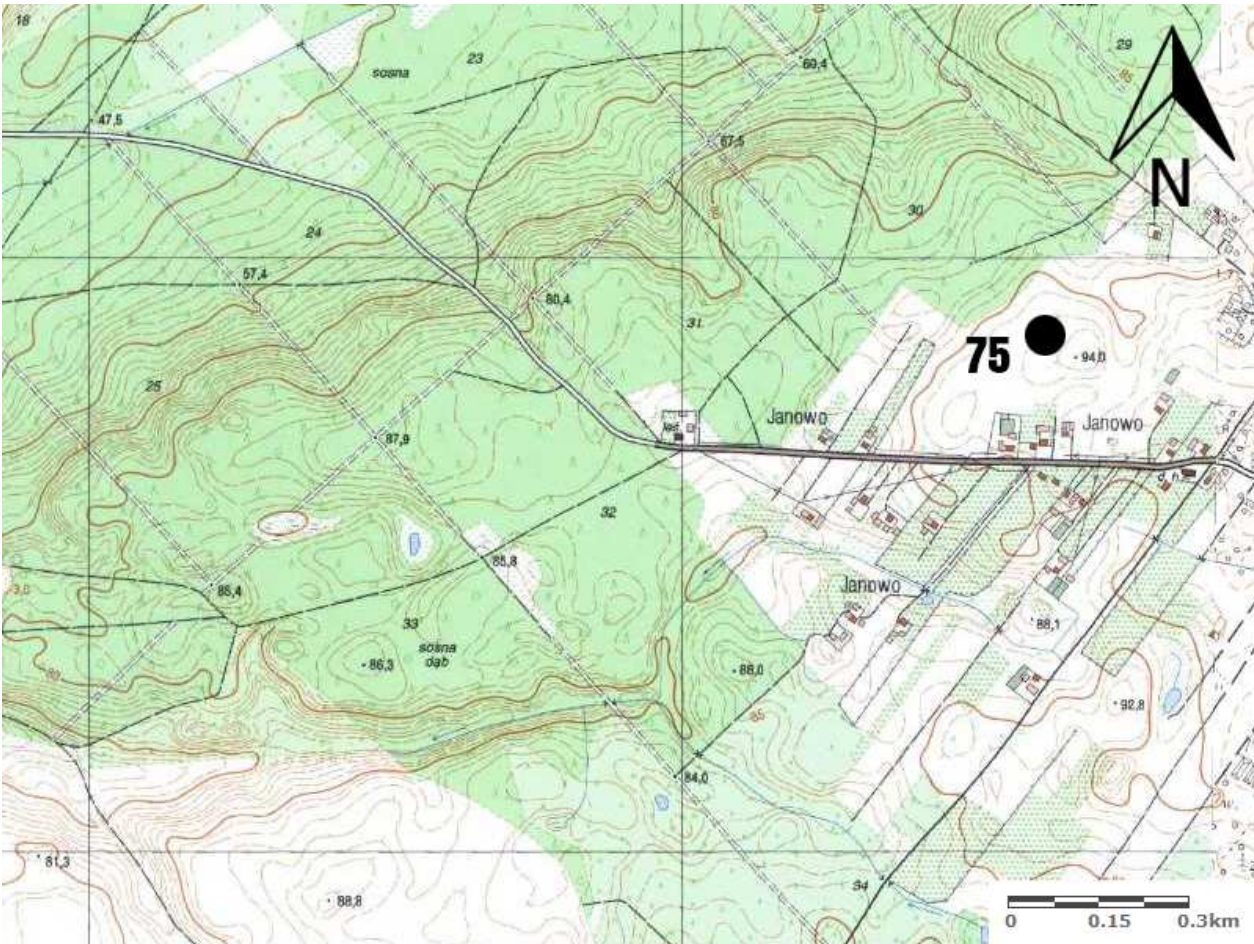
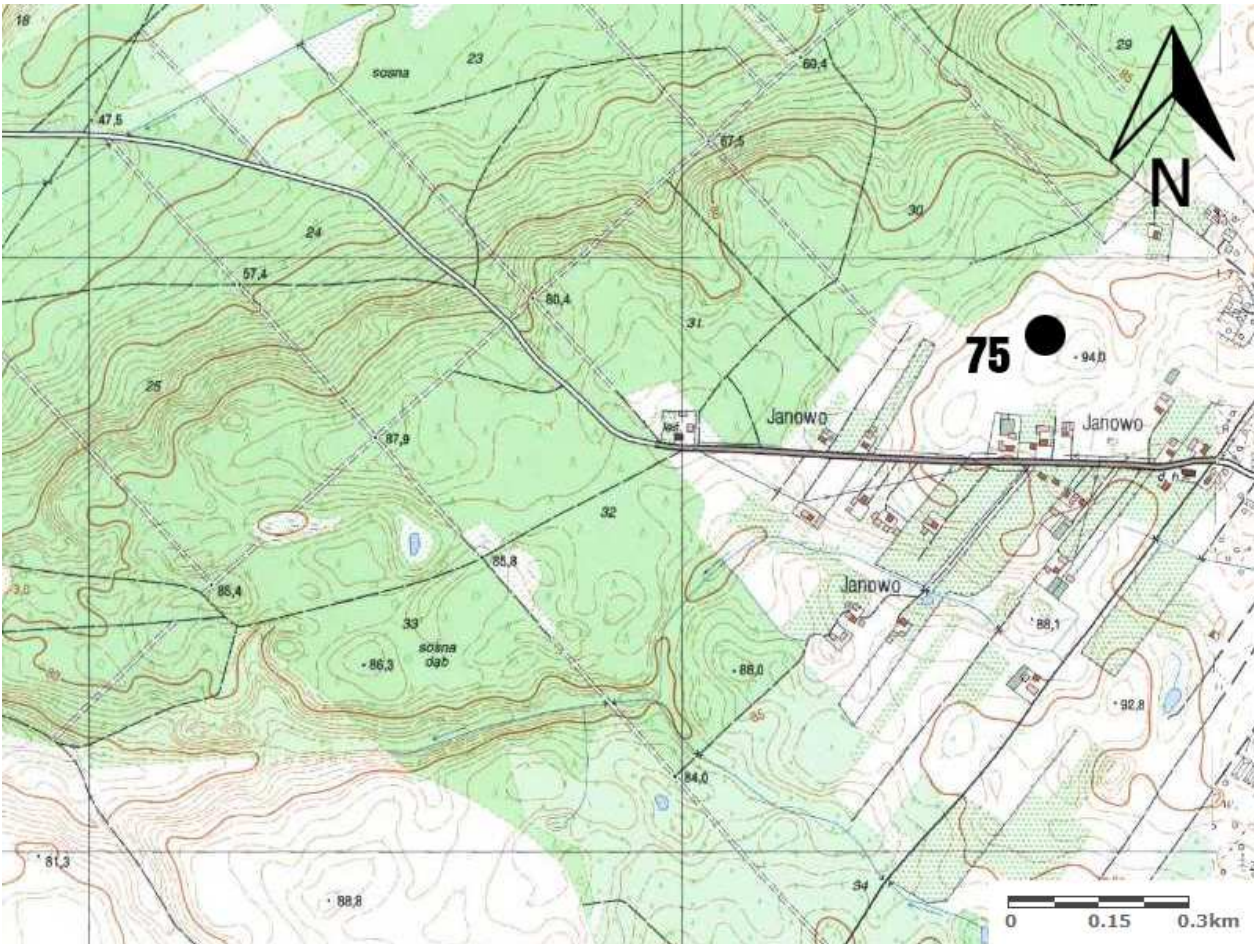

KARTA GMINNEJ EWIDENCJI ZABYTEKÓW

<p>1. Obiekt STANOWISKO ARCHEOLOGICZNE PUNKT OS.</p>	<p>2. Datowanie PSR, NOW</p>	<p>3. Miejscowość 86-070 JANOWO</p>	<p>4. Lokalizacja WG MAPY</p>
		<p>5. Lokalizacja archeologiczna</p> <p>Nr obszaru AZP 36-40</p> <p>Nr stanowiska na obszarze 73</p> <p>Nr stanowiska w miejscowości 006</p>	
		<p>6. Przynależność Administracyjna</p> <p>województwo KUJAWSKO-POMORSKIE</p> <p>powiat gmina BYDGOSKI DĄBROWA CHEŁMIŃSKA</p>	
		<p>7. Formy ochrony</p>	
		<p>8. Opracowanie karty (autor, data, podpis)</p> <p>Roksana Konieczna Joanna Walkowiak</p> <p>26.11.2014</p>	
			

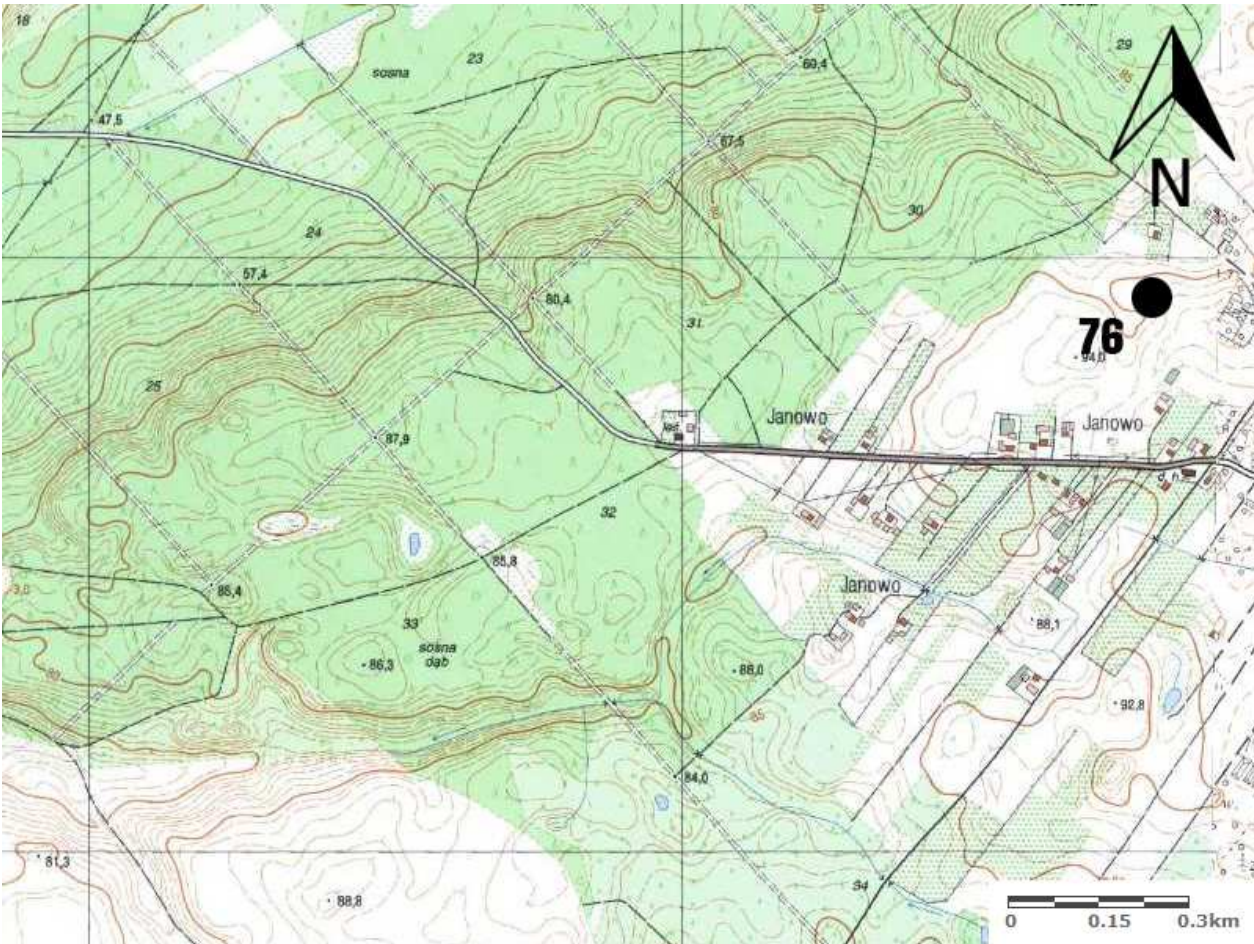

KARTA GMINNEJ EWIDENCJI ZABYTEKÓW

<p>1. Obiekt STANOWISKO ARCHEOLOGICZNE PUNKT OS.</p>	<p>2. Datowanie NE, PSR</p>	<p>3. Miejscowość 86-070 JANOWO</p>	<p>4. Lokalizacja WG MAPY</p>
		<p>5. Lokalizacja archeologiczna</p> <p>Nr obszaru AZP 36-40</p> <p>Nr stanowiska na obszarze 74</p> <p>Nr stanowiska w miejscowości 007</p>	
		<p>6. Przynależność Administracyjna</p> <p>województwo KUJAWSKO-POMORSKIE</p> <p>powiat gmina BYDGOSKI DĄBROWA CHEŁMIŃSKA</p>	
		<p>7. Formy ochrony</p>	
		<p>8. Opracowanie karty (autor, data, podpis)</p> <p>Roksana Konieczna Joanna Walkowiak</p> <p style="text-align: right;">26.11.2014</p> <div style="text-align: right;">  </div>	

KARTA GMINNEJ EWIDENCJI ZABYTEKÓW

<p>1. Obiekt STANOWISKO ARCHEOLOGICZNE ŚLAD OS., PUNKT OS.</p>	<p>2. Datowanie NE, PSR</p>	<p>3. Miejscowość 86-070 JANOWO</p>	<p>4. Lokalizacja WG MAPY</p>						
		<p>5. Lokalizacja archeologiczna</p> <table style="width: 100%; border: none;"> <tr> <td style="width: 60%;">Nr obszaru AZP</td> <td style="text-align: right;">36-40</td> </tr> <tr> <td>Nr stanowiska na obszarze</td> <td style="text-align: right;">75</td> </tr> <tr> <td>Nr stanowiska w miejscowości</td> <td style="text-align: right;">008</td> </tr> </table>		Nr obszaru AZP	36-40	Nr stanowiska na obszarze	75	Nr stanowiska w miejscowości	008
		Nr obszaru AZP	36-40						
		Nr stanowiska na obszarze	75						
		Nr stanowiska w miejscowości	008						
<p>6. Przynależność Administracyjna</p> <p>województwo KUJAWSKO-POMORSKIE</p> <p>powiat gmina BYDGOSKI DĄBROWA CHEŁMIŃSKA</p>									
<p>7. Formy ochrony</p>									
		<p>8. Opracowanie karty (autor, data, podpis)</p> <p>Roksana Konieczna Joanna Walkowiak</p> <p style="text-align: right;">26.11.2014</p> <div style="text-align: right;">  </div>							

KARTA GMINNEJ EWIDENCJI ZABYTEKÓW

<p>1. Obiekt STANOWISKO ARCHEOLOGICZNE PUNKT OS.</p>	<p>2. Datowanie PSR</p>	<p>3. Miejscowość 86-070 JANOWO</p>	<p>4. Lokalizacja WG MAPY</p>
		<p>5. Lokalizacja archeologiczna</p> <p>Nr obszaru AZP 36-40</p> <p>Nr stanowiska na obszarze 76</p> <p>Nr stanowiska w miejscowości 009</p>	
		<p>6. Przynależność Administracyjna</p> <p>województwo KUJAWSKO-POMORSKIE</p> <p>powiat gmina BYDGOSKI DĄBROWA CHEŁMIŃSKA</p>	
		<p>7. Formy ochrony</p>	
		<p>8. Opracowanie karty (autor, data, podpis)</p> <p>Roksana Konieczna Joanna Walkowiak</p> <p style="text-align: right;">26.11.2014</p> <div style="text-align: right;">  </div>	

KARTA GMINNEJ EWIDENCJI ZABYTKÓW

<p>1. Obiekt STANOWISKO ARCHEOLOGICZNE PUNKT OS.</p>	<p>2. Datowanie PSR</p>	<p>3. Miejscowość 86-070 JANOWO</p>	<p>4. Lokalizacja WG MAPY</p>
		<p>5. Lokalizacja archeologiczna</p> <p>Nr obszaru AZP 36-40</p> <p>Nr stanowiska na obszarze 77</p> <p>Nr stanowiska w miejscowości 010</p>	
		<p>6. Przynależność Administracyjna</p> <p>województwo KUJAWSKO-POMORSKIE</p> <p>powiat gmina BYDGOSKI DĄBROWA CHEŁMIŃSKA</p>	
		<p>7. Formy ochrony</p>	
		<p>8. Opracowanie karty (autor, data, podpis)</p> <p>Roksana Konieczna Joanna Walkowiak</p> <p style="text-align: right;">26.11.2014</p> <div style="text-align: right;">  </div>	

KARTA GMINNEJ EWIDENCJI ZABYTKÓW

1. Obiekt

STANOWISKO ARCHEOLOGICZNE
OSADA, PUNKT OS.

2. Datowanie

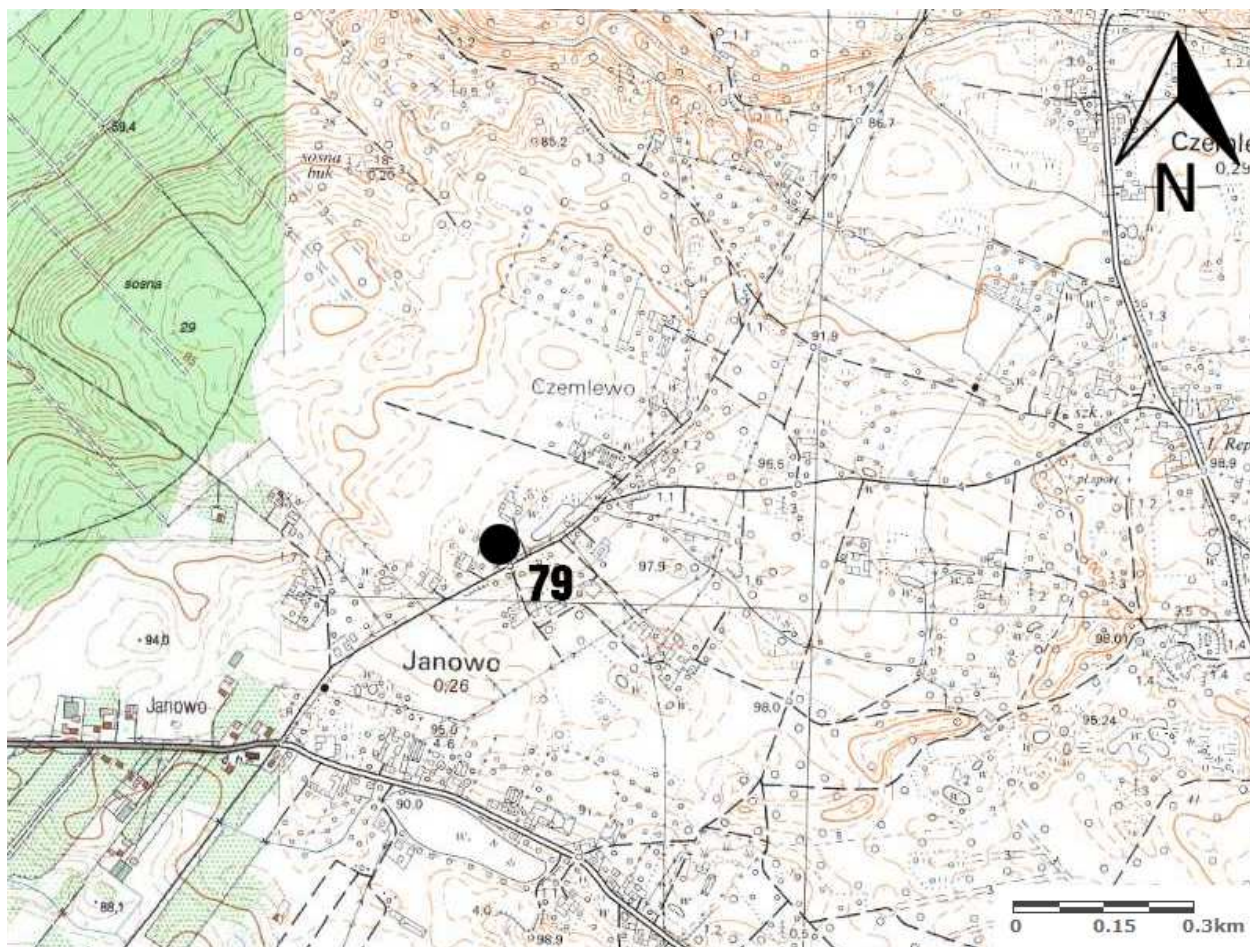
KP, PSR

3. Miejscowość

86-070
JANOWO

4. Lokalizacja

WG MAPY



5. Lokalizacja archeologiczna

Nr obszaru AZP 36-40

Nr stanowiska na obszarze 79

Nr stanowiska w miejscowości 011

6. Przynależność Administracyjna

województwo

KUJAWSKO-POMORSKIE

powiat gmina

BYDGOSKI DĄBROWA CHEŁMIŃSKA

7. Formy ochrony

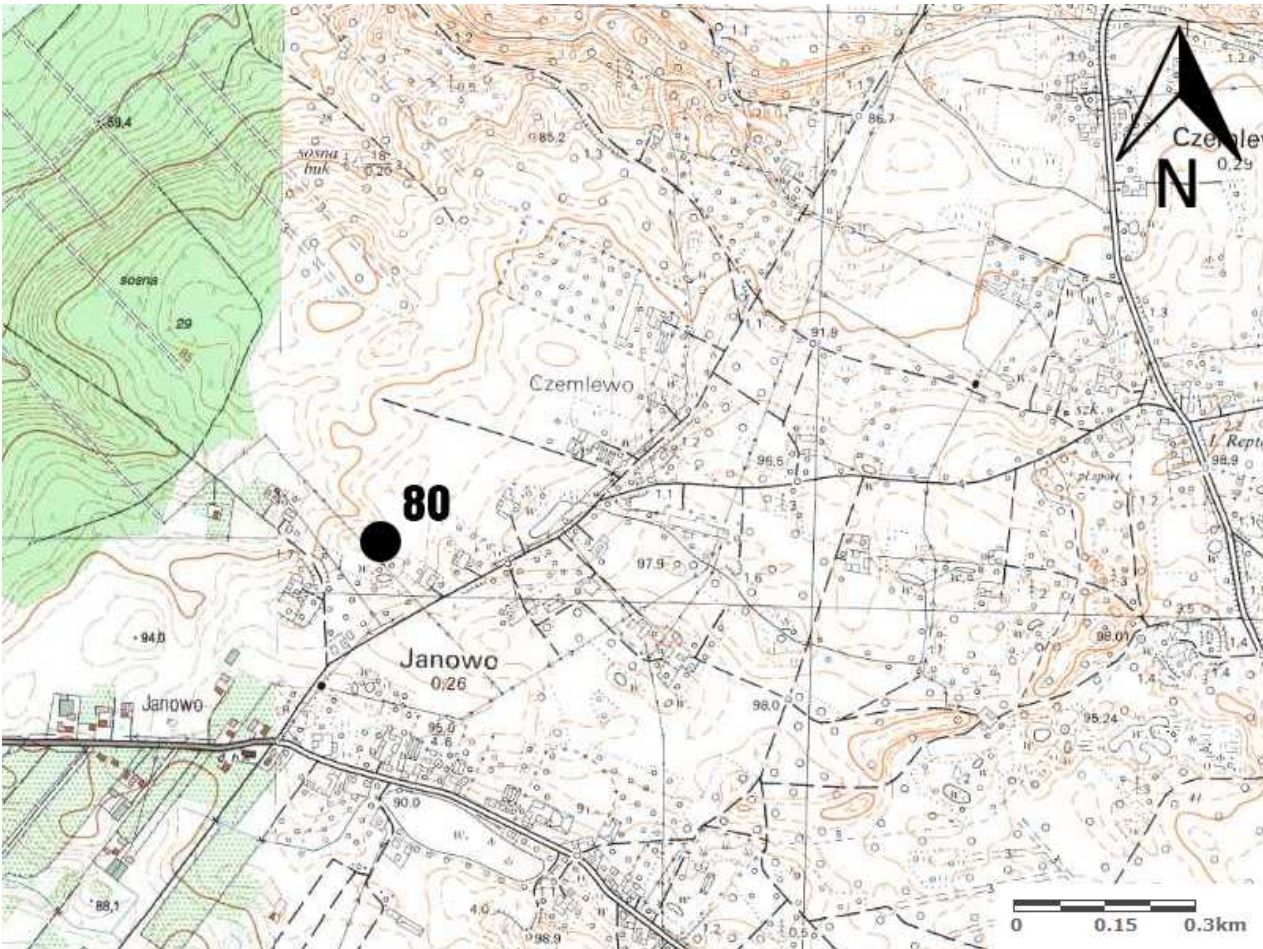

8. Opracowanie karty (autor, data, podpis)

Roksana Konieczna
Joanna Walkowiak

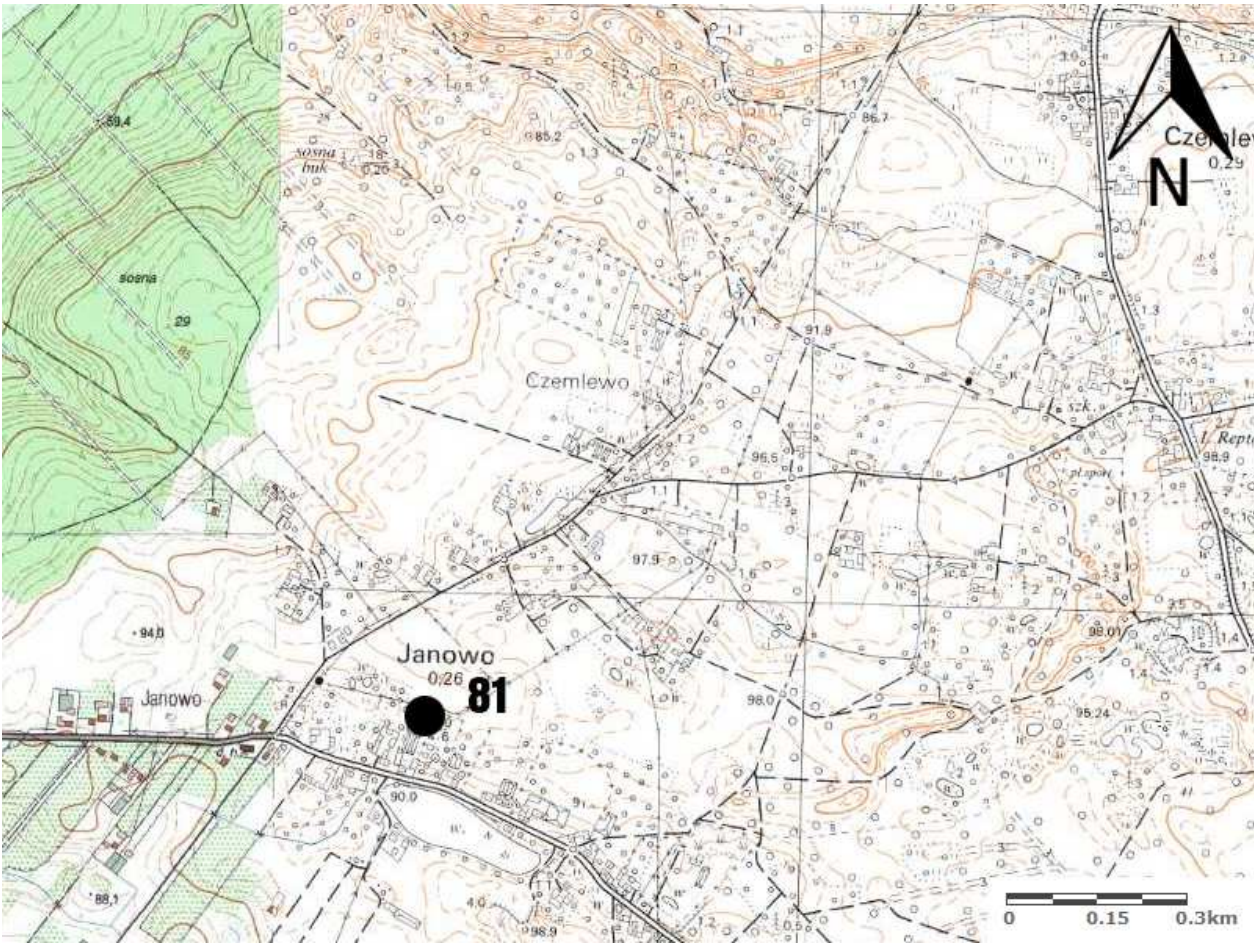

26.11.2014



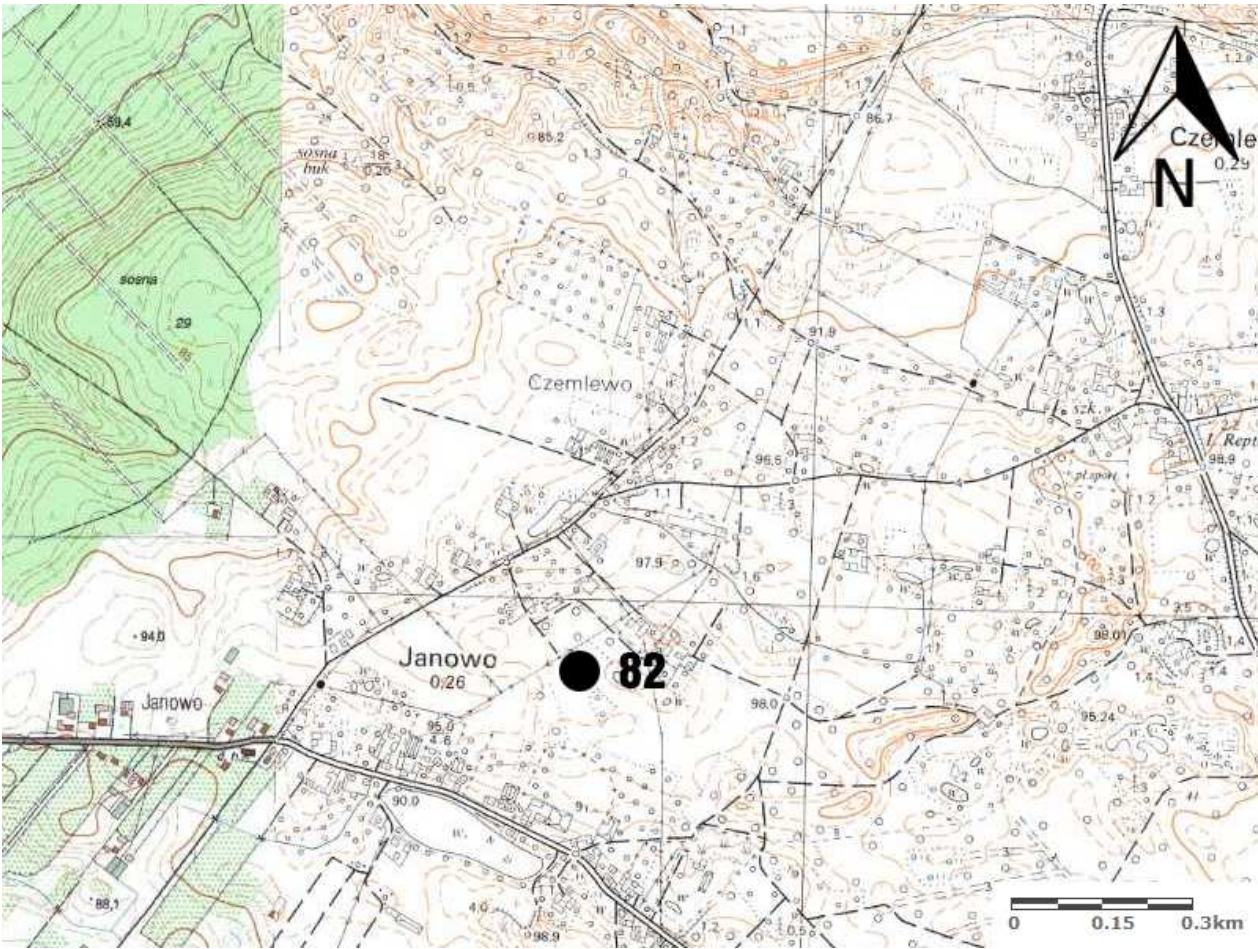

KARTA GMINNEJ EWIDENCJI ZABYTKÓW

<p>1. Obiekt STANOWISKO ARCHEOLOGICZNE OSADA</p>	<p>2. Datowanie KŁ</p>	<p>3. Miejscowość 86-070 JANOWO</p>	<p>4. Lokalizacja WG MAPY</p>
		<p>5. Lokalizacja archeologiczna</p> <p>Nr obszaru AZP 36-40</p> <p>Nr stanowiska na obszarze 80</p> <p>Nr stanowiska w miejscowości 012</p>	
		<p>6. Przynależność Administracyjna</p> <p>województwo KUJAWSKO-POMORSKIE</p> <p>powiat gmina BYDGOSKI DĄBROWA CHEŁMIŃSKA</p>	
		<p>7. Formy ochrony</p>	
		<p>8. Opracowanie karty (autor, data, podpis)</p> <p>Roksana Konieczna Joanna Walkowiak</p> <p style="text-align: right;">26.11.2014</p> <div style="text-align: right;">  <p style="font-size: small;">Rozwiązania dla środowiska</p> </div>	

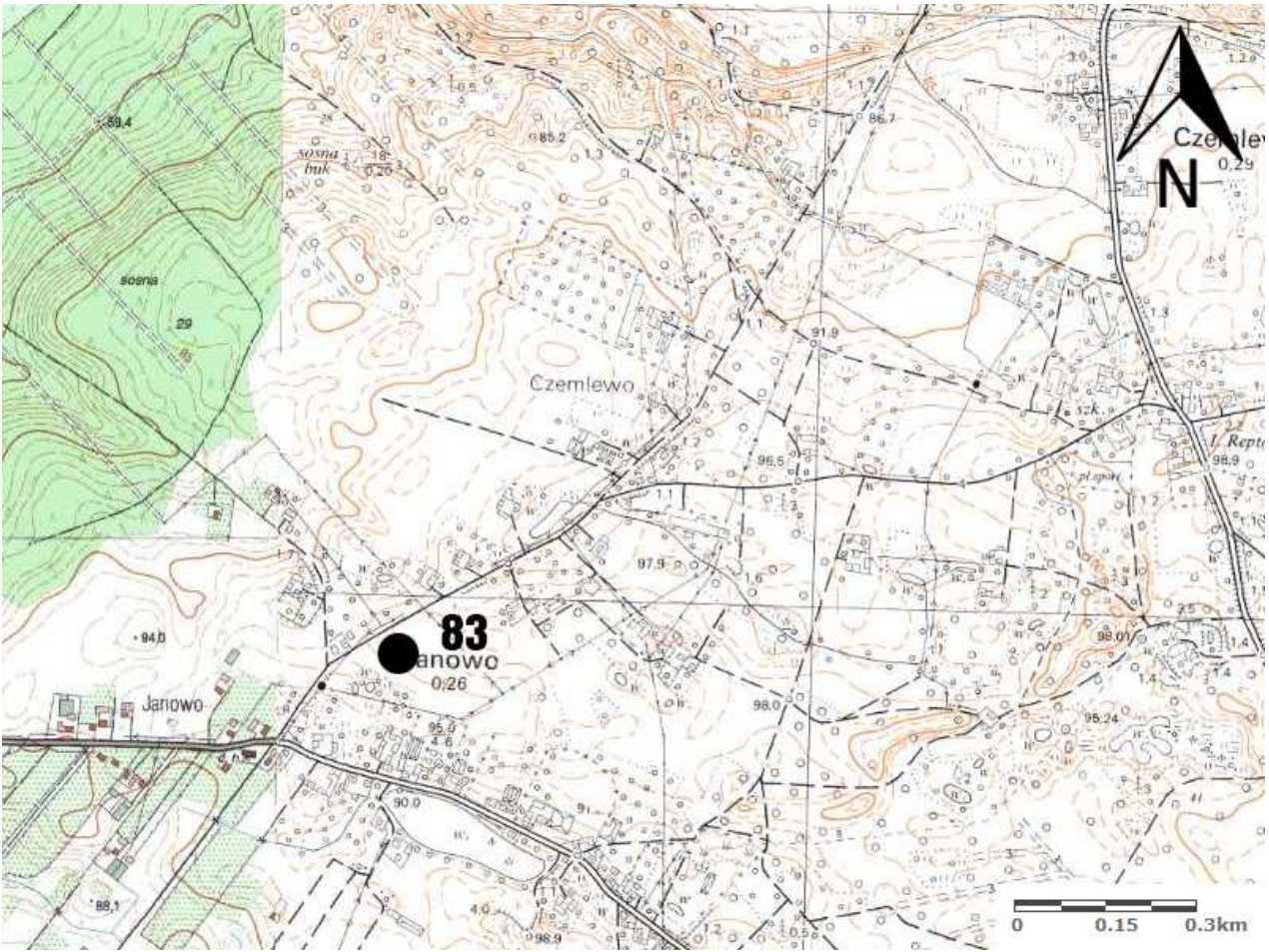

KARTA GMINNEJ EWIDENCJI ZABYTKÓW

<p>1. Obiekt STANOWISKO ARCHEOLOGICZNE PUNKT OS.</p>	<p>2. Datowanie PSR, NOW</p>	<p>3. Miejscowość 86-070 JANOWO</p>	<p>4. Lokalizacja WG MAPY</p>
		<p>5. Lokalizacja archeologiczna</p> <p>Nr obszaru AZP 36-40</p> <p>Nr stanowiska na obszarze 81</p> <p>Nr stanowiska w miejscowości 013</p>	
		<p>6. Przynależność Administracyjna</p> <p>województwo KUJAWSKO-POMORSKIE</p> <p>powiat gmina BYDGOSKI DĄBROWA CHEŁMIŃSKA</p>	
		<p>7. Formy ochrony</p>	
		<p>8. Opracowanie karty (autor, data, podpis)</p> <p>Roksana Konieczna Joanna Walkowiak</p> <p style="text-align: right;">26.11.2014</p> <div style="text-align: right;">  </div>	

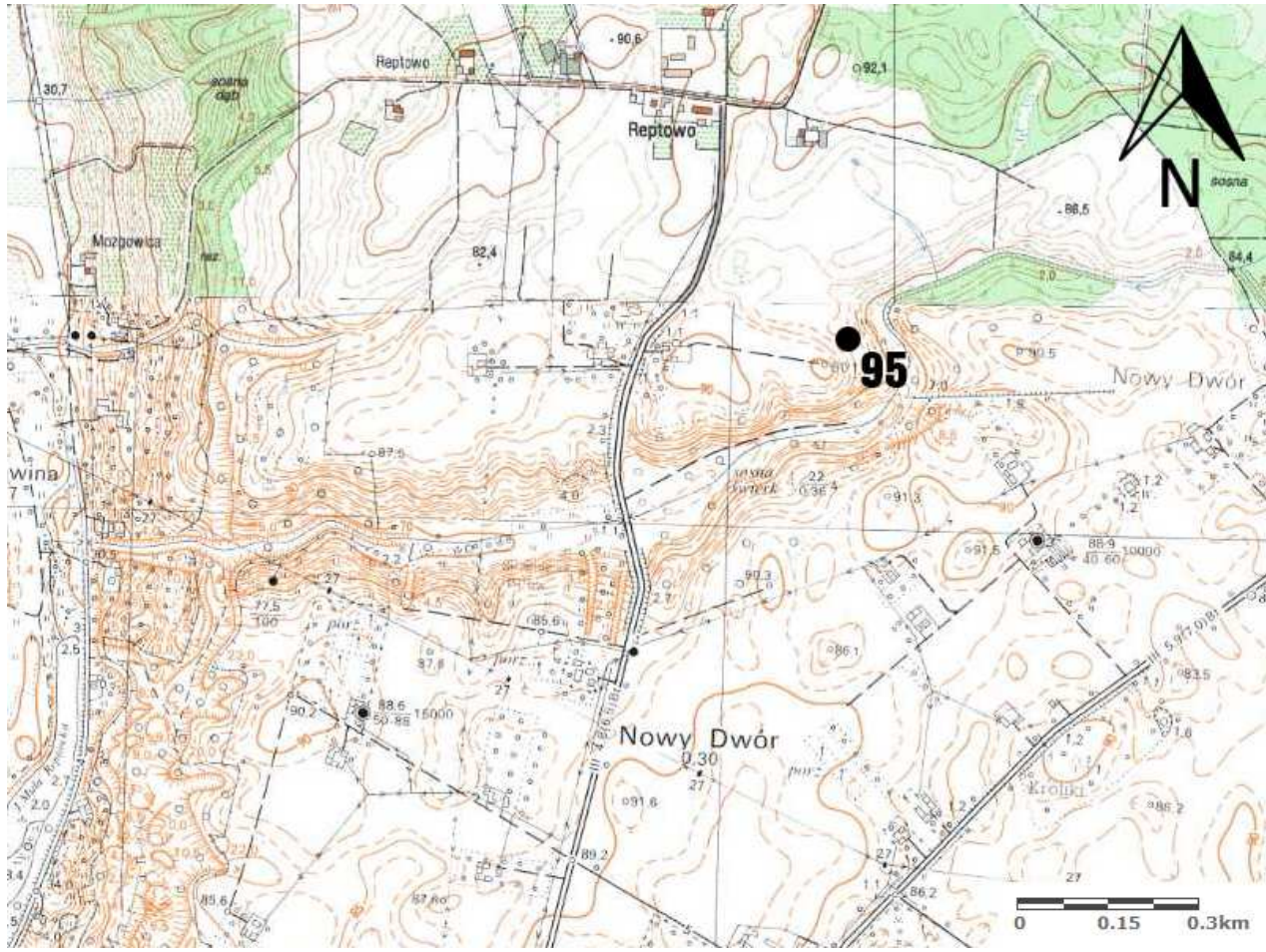

KARTA GMINNEJ EWIDENCJI ZABYTEKÓW

<p>1. Obiekt STANOWISKO ARCHEOLOGICZNE OSADA, PUNKT OS.</p>	<p>2. Datowanie KŁ, PSR</p>	<p>3. Miejscowość 86-070 JANOWO</p>	<p>4. Lokalizacja WG MAPY</p>
		<p>5. Lokalizacja archeologiczna</p> <p>Nr obszaru AZP 36-40</p> <p>Nr stanowiska na obszarze 82</p> <p>Nr stanowiska w miejscowości 014</p>	
		<p>6. Przynależność Administracyjna</p> <p>województwo KUJAWSKO-POMORSKIE</p> <p>powiat gmina BYDGOSKI DĄBROWA CHEŁMIŃSKA</p>	
		<p>7. Formy ochrony</p>	
		<p>8. Opracowanie karty (autor, data, podpis)</p> <p>Roksana Konieczna Joanna Walkowiak</p> <p style="text-align: right;">26.11.2014</p> <div style="text-align: right;">  </div>	

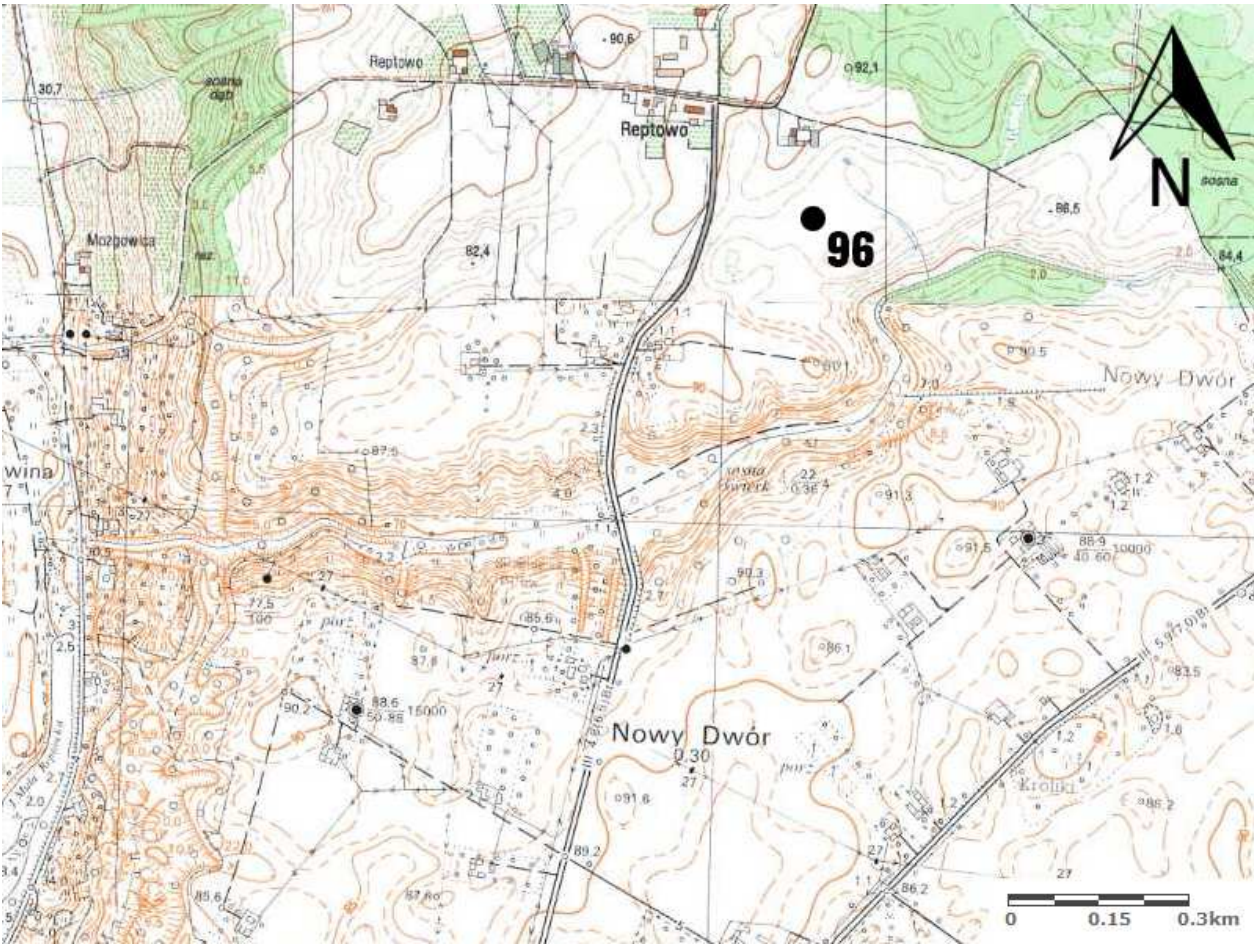

KARTA GMINNEJ EWIDENCJI ZABYTKÓW

<p>1. Obiekt STANOWISKO ARCHEOLOGICZNE ŚLAD OS., PUNKT OS.</p>	<p>2. Datowanie KP, PSR</p>	<p>3. Miejscowość 86-070 JANOWO</p>	<p>4. Lokalizacja WG MAPY</p>
		<p>5. Lokalizacja archeologiczna</p> <p>Nr obszaru AZP 36-40</p> <p>Nr stanowiska na obszarze 83</p> <p>Nr stanowiska w miejscowości 015</p>	
		<p>6. Przynależność Administracyjna</p> <p>województwo KUJAWSKO-POMORSKIE</p> <p>powiat gmina BYDGOSKI DĄBROWA CHEŁMIŃSKA</p>	
		<p>7. Formy ochrony</p>	
		<p>8. Opracowanie karty (autor, data, podpis)</p> <p>Roksana Konieczna Joanna Walkowiak</p> <p style="text-align: right;">26.11.2014</p> <div style="text-align: right;">  </div>	

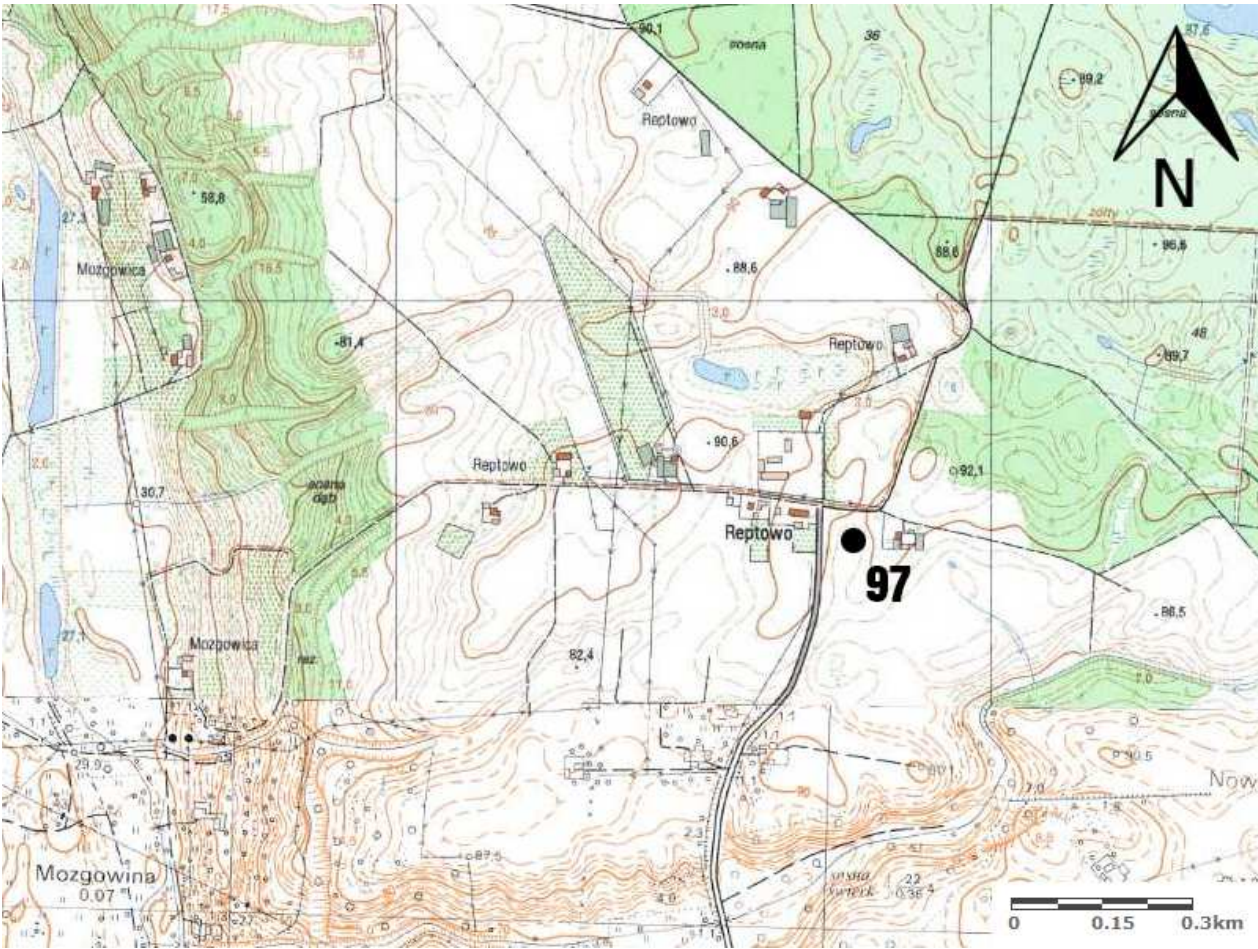

KARTA GMINNEJ EWIDENCJI ZABYTKÓW

<p>1. Obiekt STANOWISKO ARCHEOLOGICZNE ŚLAD OS., PUNKT OS.</p>	<p>2. Datowanie KŁ, PSR</p>	<p>3. Miejscowość 86-070 OSTROMECKO</p>	<p>4. Lokalizacja WG MAPY</p>
		<p>5. Lokalizacja archeologiczna</p> <p>Nr obszaru AZP 36-40</p> <p>Nr stanowiska na obszarze 95</p> <p>Nr stanowiska w miejscowości 001</p>	
		<p>6. Przynależność Administracyjna</p> <p>województwo KUJAWSKO-POMORSKIE</p> <p>powiat gmina BYDGOSKI DĄBROWA CHEŁMIŃSKA</p>	
		<p>7. Formy ochrony</p>	
		<p>8. Opracowanie karty (autor, data, podpis)</p> <p>Roksana Konieczna Joanna Walkowiak</p> <p style="text-align: right;">26.11.2014</p> <div style="text-align: right;">  </div>	


KARTA GMINNEJ EWIDENCJI ZABYTKÓW

<p>1. Obiekt STANOWISKO ARCHEOLOGICZNE PUNKT OS.</p>	<p>2. Datowanie PSR</p>	<p>3. Miejscowość 86-070 OSTROMECKO</p>	<p>4. Lokalizacja WG MAPY</p>
		<p>5. Lokalizacja archeologiczna</p> <p>Nr obszaru AZP 36-40</p> <p>Nr stanowiska na obszarze 96</p> <p>Nr stanowiska w miejscowości 002</p>	
		<p>6. Przynależność Administracyjna</p> <p>województwo KUJAWSKO-POMORSKIE</p> <p>powiat gmina BYDGOSKI DĄBROWA CHEŁMIŃSKA</p>	
		<p>7. Formy ochrony</p>	
		<p>8. Opracowanie karty (autor, data, podpis)</p> <p>Roksana Konieczna Joanna Walkowiak</p> <p style="text-align: right;">26.11.2014</p> <div style="text-align: right;">  </div>	

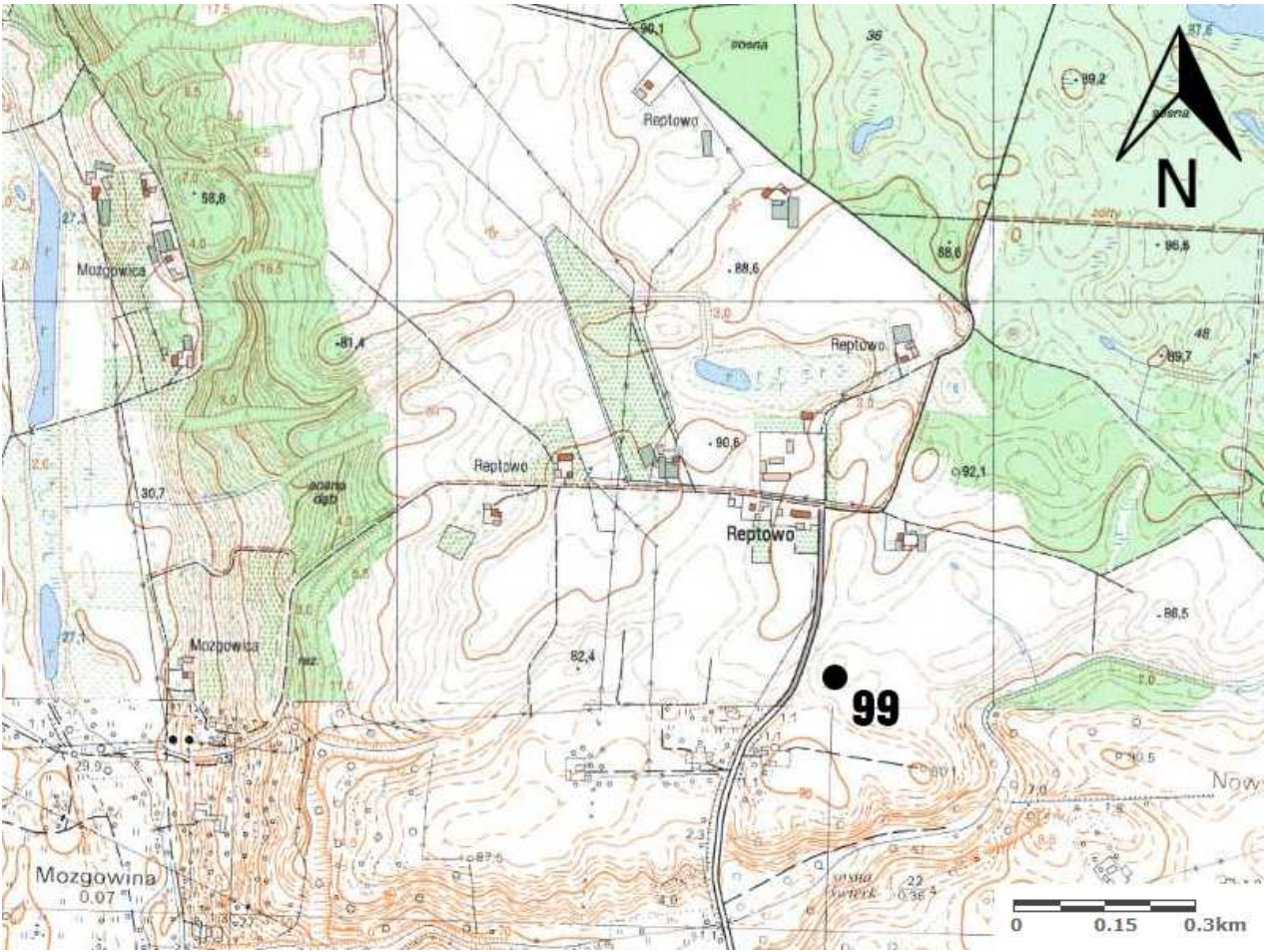
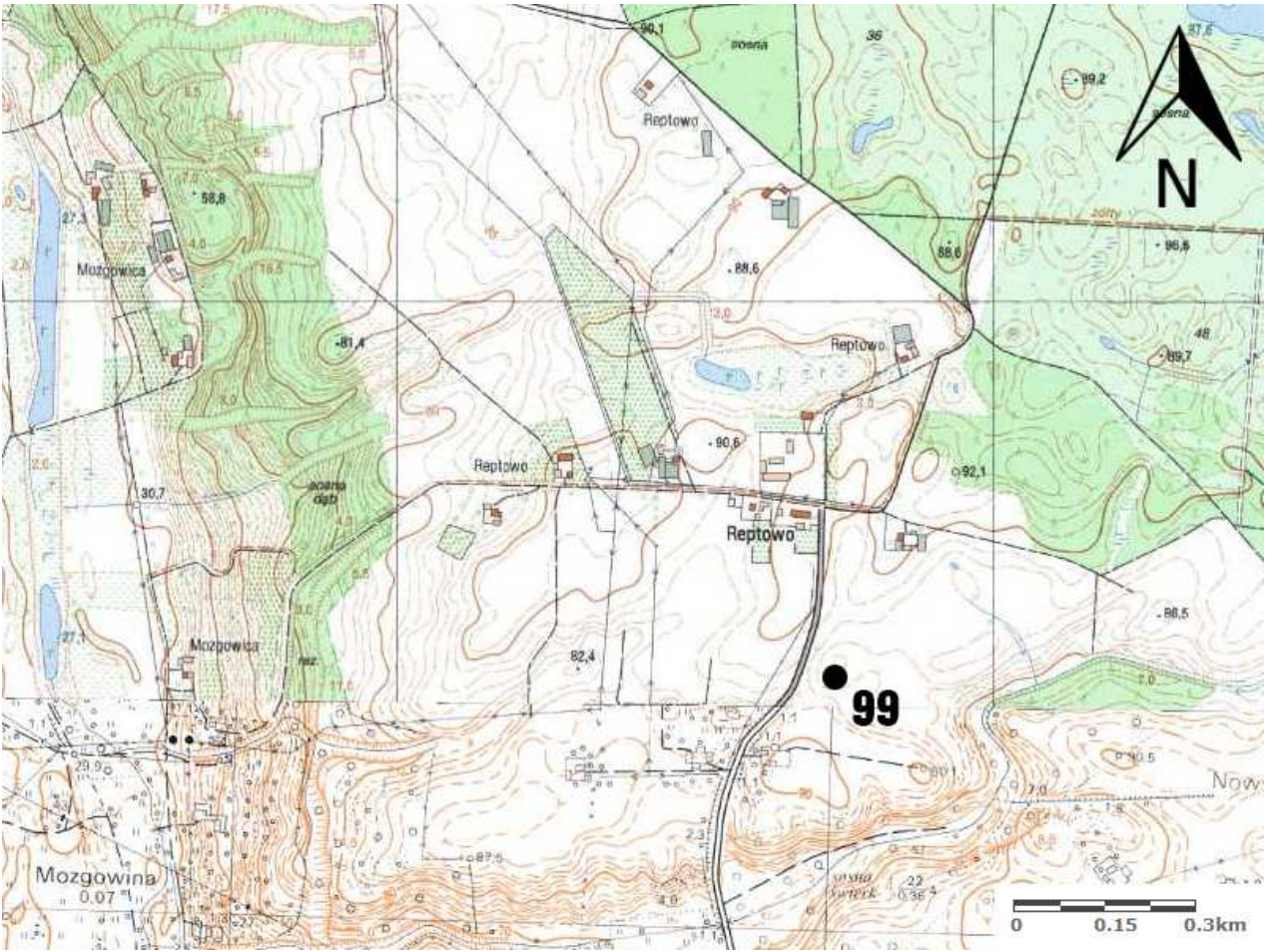

KARTA GMINNEJ EWIDENCJI ZABYTEKÓW

<p>1. Obiekt STANOWISKO ARCHEOLOGICZNE PUNKT OS.</p>	<p>2. Datowanie PSR, NOW</p>	<p>3. Miejscowość 86-070 OSTROMECKO</p>	<p>4. Lokalizacja WG MAPY</p>
		<p>5. Lokalizacja archeologiczna</p> <p>Nr obszaru AZP 36-40</p> <p>Nr stanowiska na obszarze 97</p> <p>Nr stanowiska w miejscowości 003</p>	
		<p>6. Przynależność Administracyjna</p> <p>województwo KUJAWSKO-POMORSKIE</p> <p>powiat gmina BYDGOSKI DĄBROWA CHEŁMIŃSKA</p>	
		<p>7. Formy ochrony</p>	
		<p>8. Opracowanie karty (autor, data, podpis)</p> <p>Roksana Konieczna Joanna Walkowiak</p> <p>26.11.2014</p> <div style="text-align: right;">  </div>	

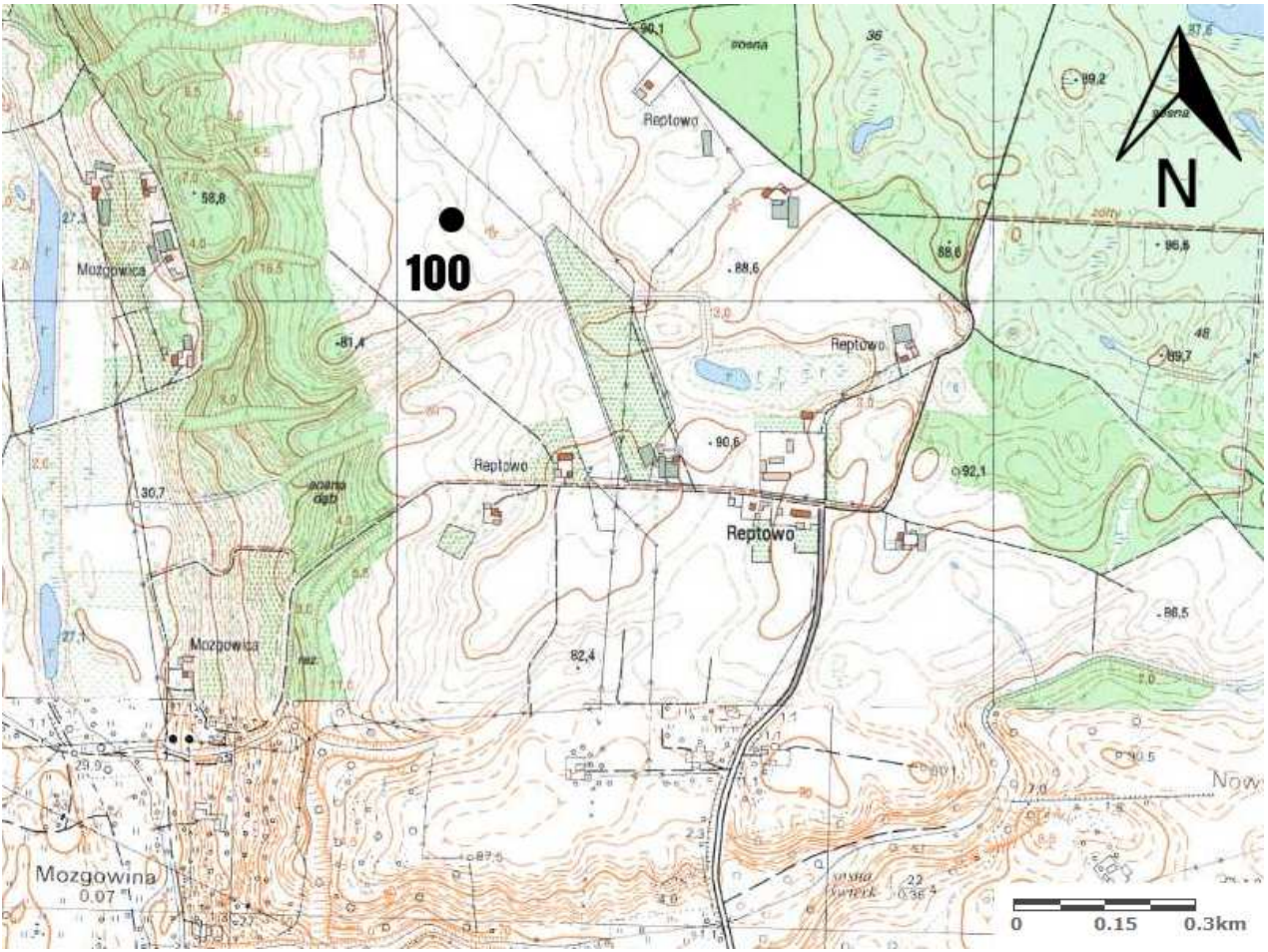

KARTA GMINNEJ EWIDENCJI ZABYTEKÓW

<p>1. Obiekt STANOWISKO ARCHEOLOGICZNE PUNKT OS.</p>	<p>2. Datowanie PSR, NOW</p>	<p>3. Miejscowość 86-070 OSTROMECKO</p>	<p>4. Lokalizacja WG MAPY</p>
		<p>5. Lokalizacja archeologiczna</p> <p>Nr obszaru AZP 36-40</p> <p>Nr stanowiska na obszarze 98</p> <p>Nr stanowiska w miejscowości 004</p>	
		<p>6. Przynależność Administracyjna</p> <p>województwo KUJAWSKO-POMORSKIE</p> <p>powiat gmina BYDGOSKI DĄBROWA CHEŁMIŃSKA</p>	
		<p>7. Formy ochrony</p>	
		<p>8. Opracowanie karty (autor, data, podpis)</p> <p>Roksana Konieczna Joanna Walkowiak</p> <p style="text-align: right;">26.11.2014</p> <div style="text-align: right;">  </div>	

KARTA GMINNEJ EWIDENCJI ZABYTEKÓW

<p>1. Obiekt STANOWISKO ARCHEOLOGICZNE PUNKT OS.</p>	<p>2. Datowanie PSR</p>	<p>3. Miejscowość 86-070 OSTROMECKO</p>	<p>4. Lokalizacja WG MAPY</p>
		<p>5. Lokalizacja archeologiczna</p> <p>Nr obszaru AZP 36-40</p> <p>Nr stanowiska na obszarze 99</p> <p>Nr stanowiska w miejscowości 005</p>	
		<p>6. Przynależność Administracyjna</p> <p>województwo KUJAWSKO-POMORSKIE</p> <p>powiat gmina BYDGOSKI DĄBROWA CHEŁMIŃSKA</p>	
		<p>7. Formy ochrony</p>	
		<p>8. Opracowanie karty (autor, data, podpis)</p> <p>Roksana Konieczna Joanna Walkowiak</p> <p>26.11.2014</p>	
			

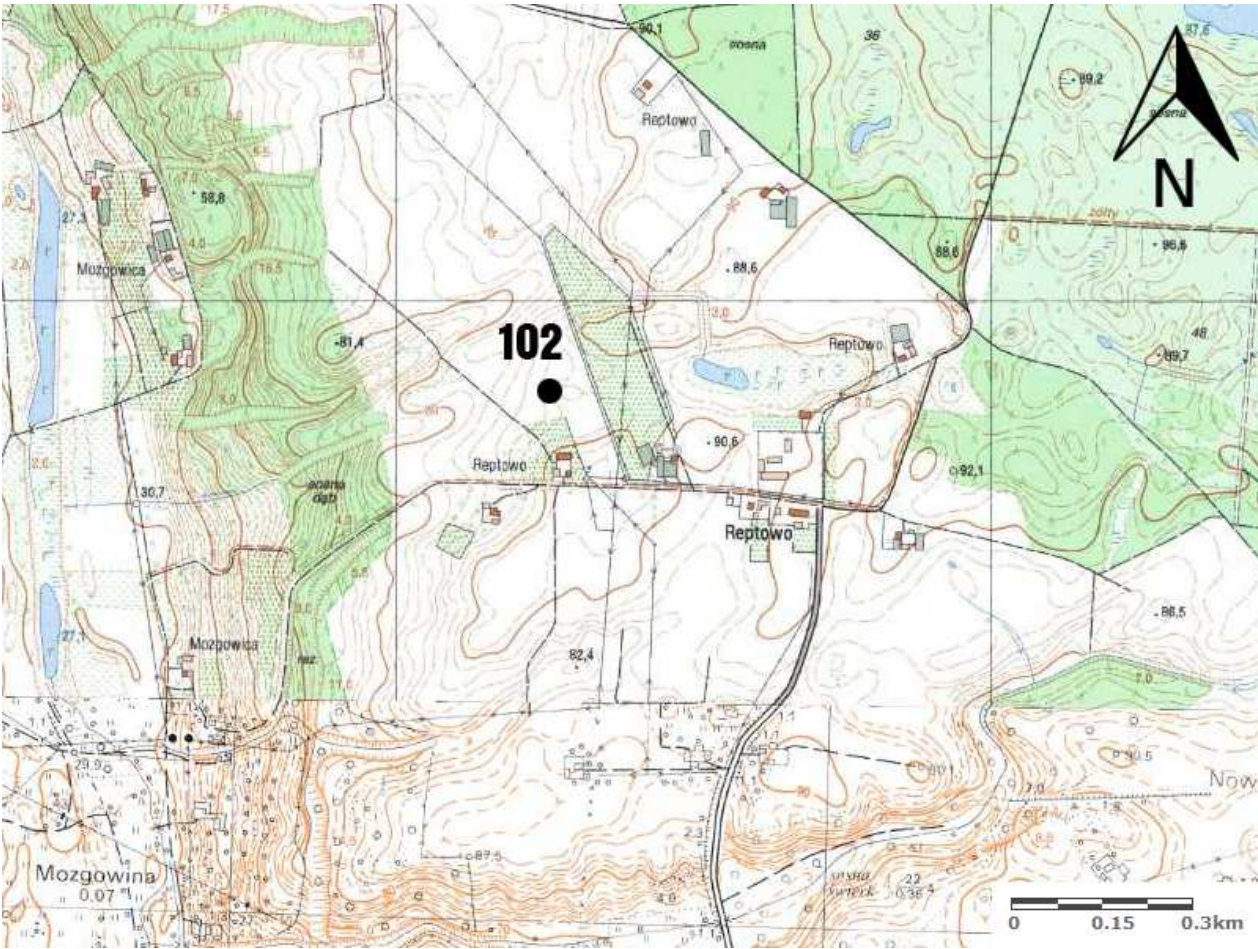

KARTA GMINNEJ EWIDENCJI ZABYTKÓW

<p>1. Obiekt STANOWISKO ARCHEOLOGICZNE PUNKT OS.</p>	<p>2. Datowanie PSR, NOW</p>	<p>3. Miejscowość 86-070 OSTROMECKO</p>	<p>4. Lokalizacja WG MAPY</p>
		<p>5. Lokalizacja archeologiczna</p> <p>Nr obszaru AZP 36-40</p> <p>Nr stanowiska na obszarze 100</p> <p>Nr stanowiska w miejscowości 006</p>	
		<p>6. Przynależność Administracyjna</p> <p>województwo KUJAWSKO-POMORSKIE</p> <p>powiat gmina BYDGOSKI DĄBROWA CHEŁMIŃSKA</p>	
		<p>7. Formy ochrony</p>	
		<p>8. Opracowanie karty (autor, data, podpis)</p> <p>Roksana Konieczna Joanna Walkowiak</p> <p style="text-align: right;">26.11.2014</p> <div style="text-align: right;">  </div>	

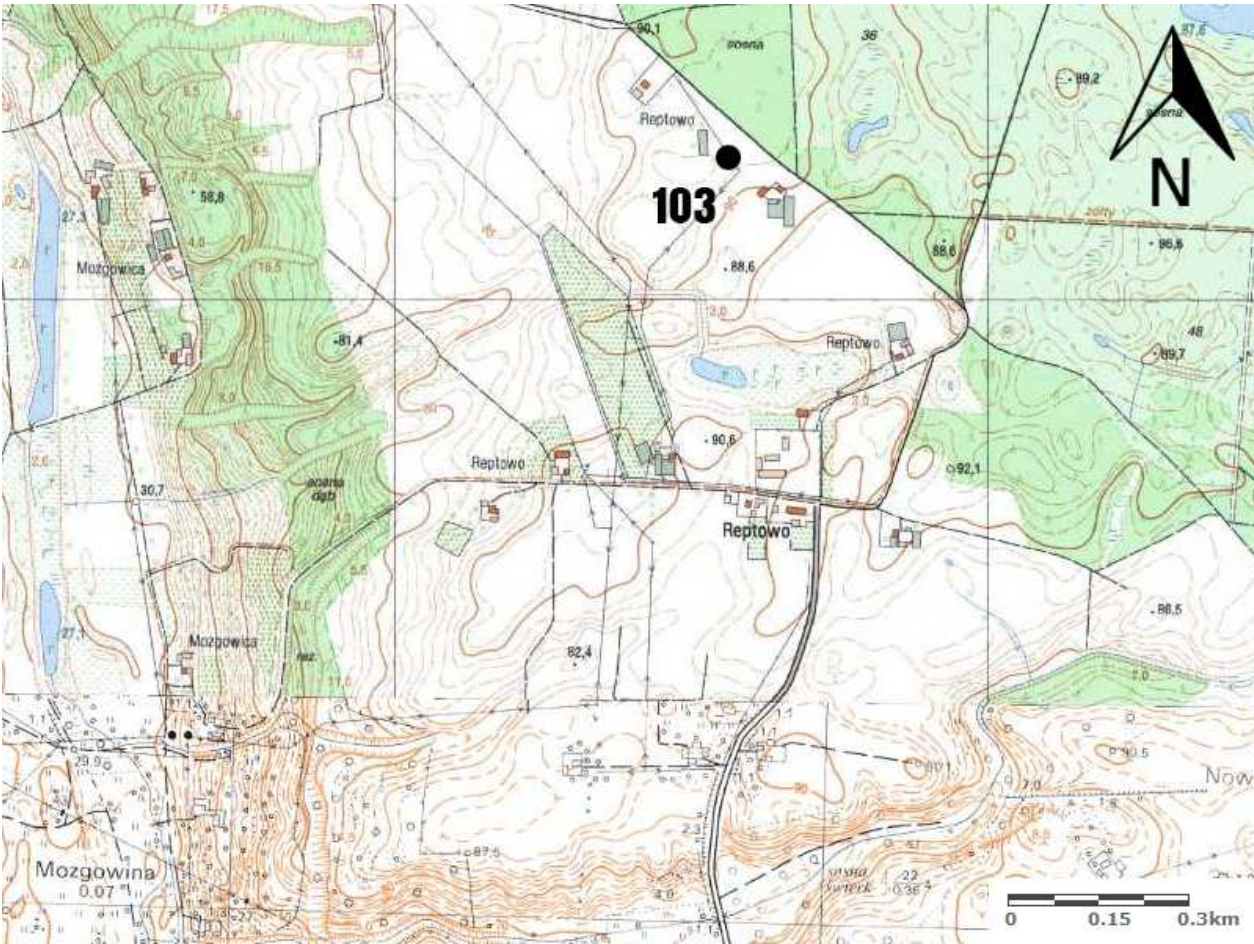

KARTA GMINNEJ EWIDENCJI ZABYTEKÓW

<p>1. Obiekt STANOWISKO ARCHEOLOGICZNE PUNKT OS.</p>	<p>2. Datowanie PSR</p>	<p>3. Miejscowość 86-070 OSTROMECKO</p>	<p>4. Lokalizacja WG MAPY</p>
		<p>5. Lokalizacja archeologiczna</p> <p>Nr obszaru AZP 36-40</p> <p>Nr stanowiska na obszarze 101</p> <p>Nr stanowiska w miejscowości 007</p>	
		<p>6. Przynależność Administracyjna</p> <p>województwo KUJAWSKO-POMORSKIE</p> <p>powiat gmina BYDGOSKI DĄBROWA CHEŁMIŃSKA</p>	
		<p>7. Formy ochrony</p>	
		<p>8. Opracowanie karty (autor, data, podpis)</p> <p>Roksana Konieczna Joanna Walkowiak</p> <p style="text-align: right;">26.11.2014</p> <div style="text-align: right;">  </div>	

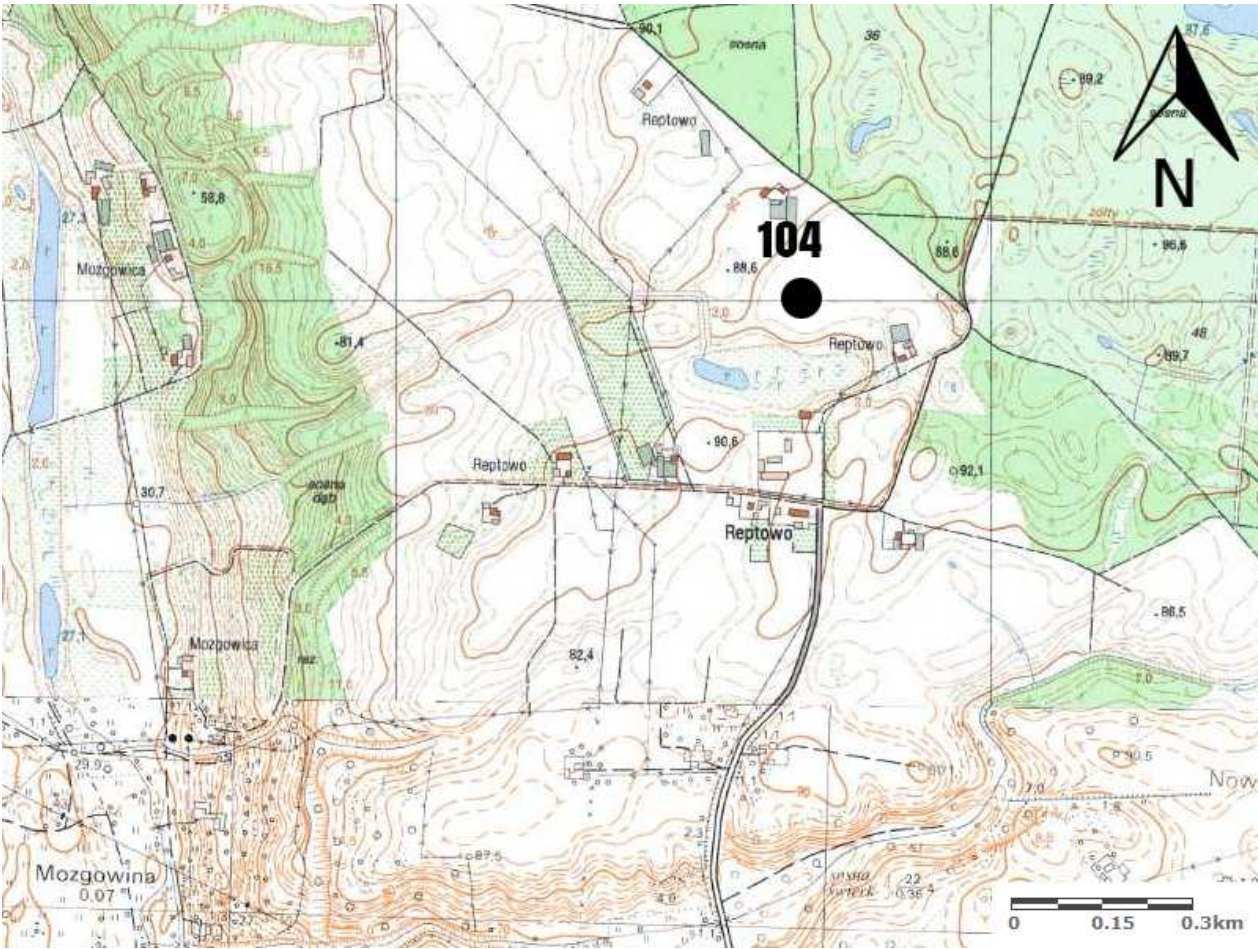

KARTA GMINNEJ EWIDENCJI ZABYTEKÓW

<p>1. Obiekt STANOWISKO ARCHEOLOGICZNE PUNKT OS.</p>	<p>2. Datowanie PSR</p>	<p>3. Miejscowość 86-070 OSTROMECKO</p>	<p>4. Lokalizacja WG MAPY</p>
		<p>5. Lokalizacja archeologiczna</p> <p>Nr obszaru AZP 36-40</p> <p>Nr stanowiska na obszarze 102</p> <p>Nr stanowiska w miejscowości 008</p>	
		<p>6. Przynależność Administracyjna</p> <p>województwo KUJAWSKO-POMORSKIE</p> <p>powiat gmina BYDGOSKI DĄBROWA CHEŁMIŃSKA</p>	
		<p>7. Formy ochrony</p>	
		<p>8. Opracowanie karty (autor, data, podpis)</p> <p>Roksana Konieczna Joanna Walkowiak</p> <p style="text-align: right;">26.11.2014</p> <div style="text-align: right;">  </div>	

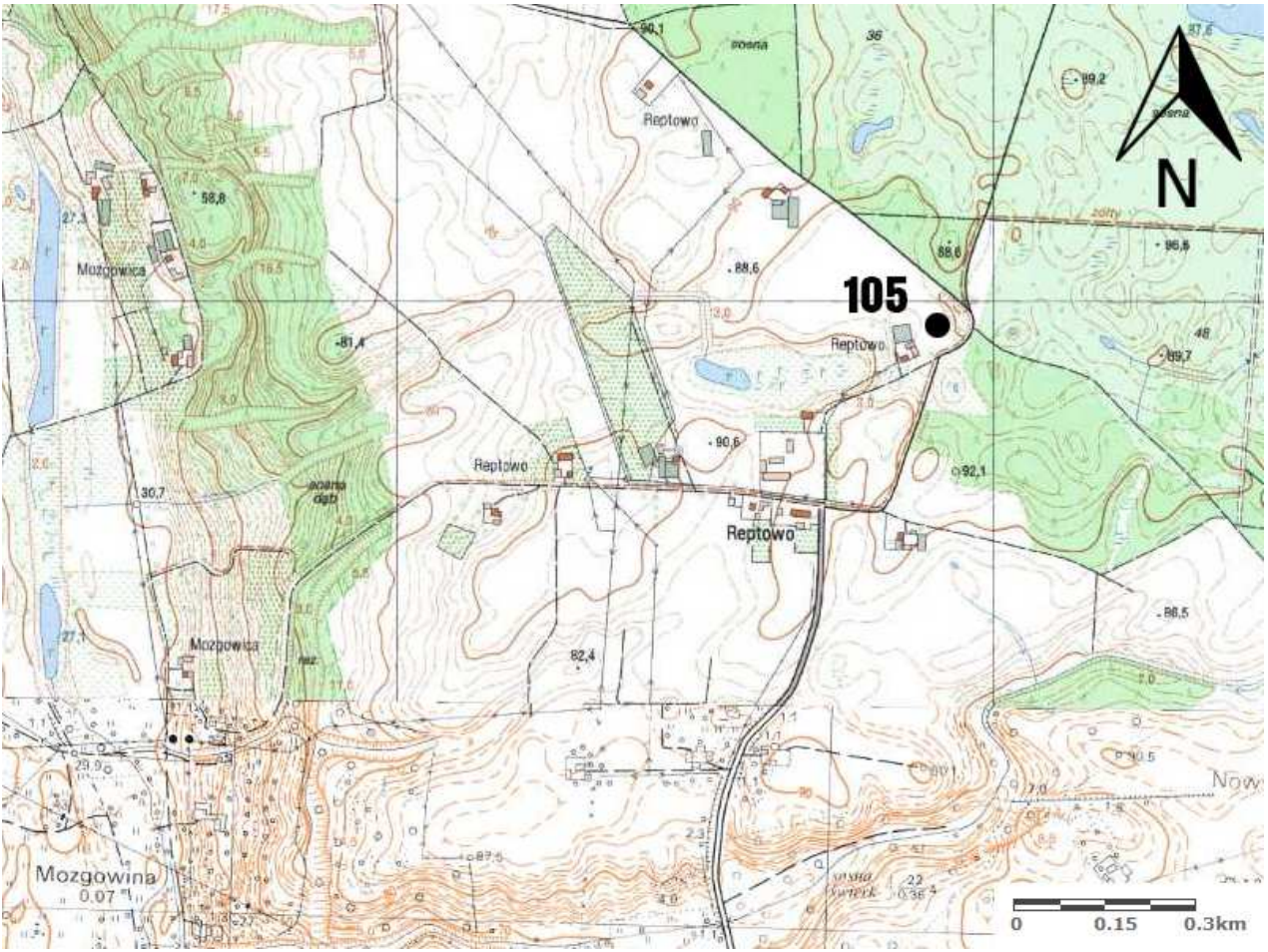

KARTA GMINNEJ EWIDENCJI ZABYTEKÓW

<p>1. Obiekt STANOWISKO ARCHEOLOGICZNE PUNKT OS.</p>	<p>2. Datowanie NOW</p>	<p>3. Miejscowość 86-070 OSTROMECKO</p>	<p>4. Lokalizacja WG MAPY</p>
		<p>5. Lokalizacja archeologiczna</p> <p>Nr obszaru AZP 36-40</p> <p>Nr stanowiska na obszarze 103</p> <p>Nr stanowiska w miejscowości 009</p>	
		<p>6. Przynależność Administracyjna</p> <p>województwo KUJAWSKO-POMORSKIE</p> <p>powiat gmina BYDGOSKI DĄBROWA CHEŁMIŃSKA</p>	
		<p>7. Formy ochrony</p>	
		<p>8. Opracowanie karty (autor, data, podpis)</p> <p>Roksana Konieczna Joanna Walkowiak</p> <p style="text-align: right;">26.11.2014</p> <div style="text-align: right;">  </div>	


KARTA GMINNEJ EWIDENCJI ZABYTKÓW

<p>1. Obiekt STANOWISKO ARCHEOLOGICZNE PUNKT OS.</p>	<p>2. Datowanie PSR</p>	<p>3. Miejscowość 86-070 OSTROMECKO</p>	<p>4. Lokalizacja WG MAPY</p>
		<p>5. Lokalizacja archeologiczna</p> <p>Nr obszaru AZP 36-40</p> <p>Nr stanowiska na obszarze 104</p> <p>Nr stanowiska w miejscowości 010</p>	
		<p>6. Przynależność Administracyjna</p> <p>województwo KUJAWSKO-POMORSKIE</p> <p>powiat gmina BYDGOSKI DĄBROWA CHEŁMIŃSKA</p>	
		<p>7. Formy ochrony</p>	
		<p>8. Opracowanie karty (autor, data, podpis)</p> <p>Roksana Konieczna Joanna Walkowiak</p> <p style="text-align: right;">26.11.2014</p> <div style="text-align: right;">  <p style="font-size: small;">Rozwiązania dla środowiska</p> </div>	

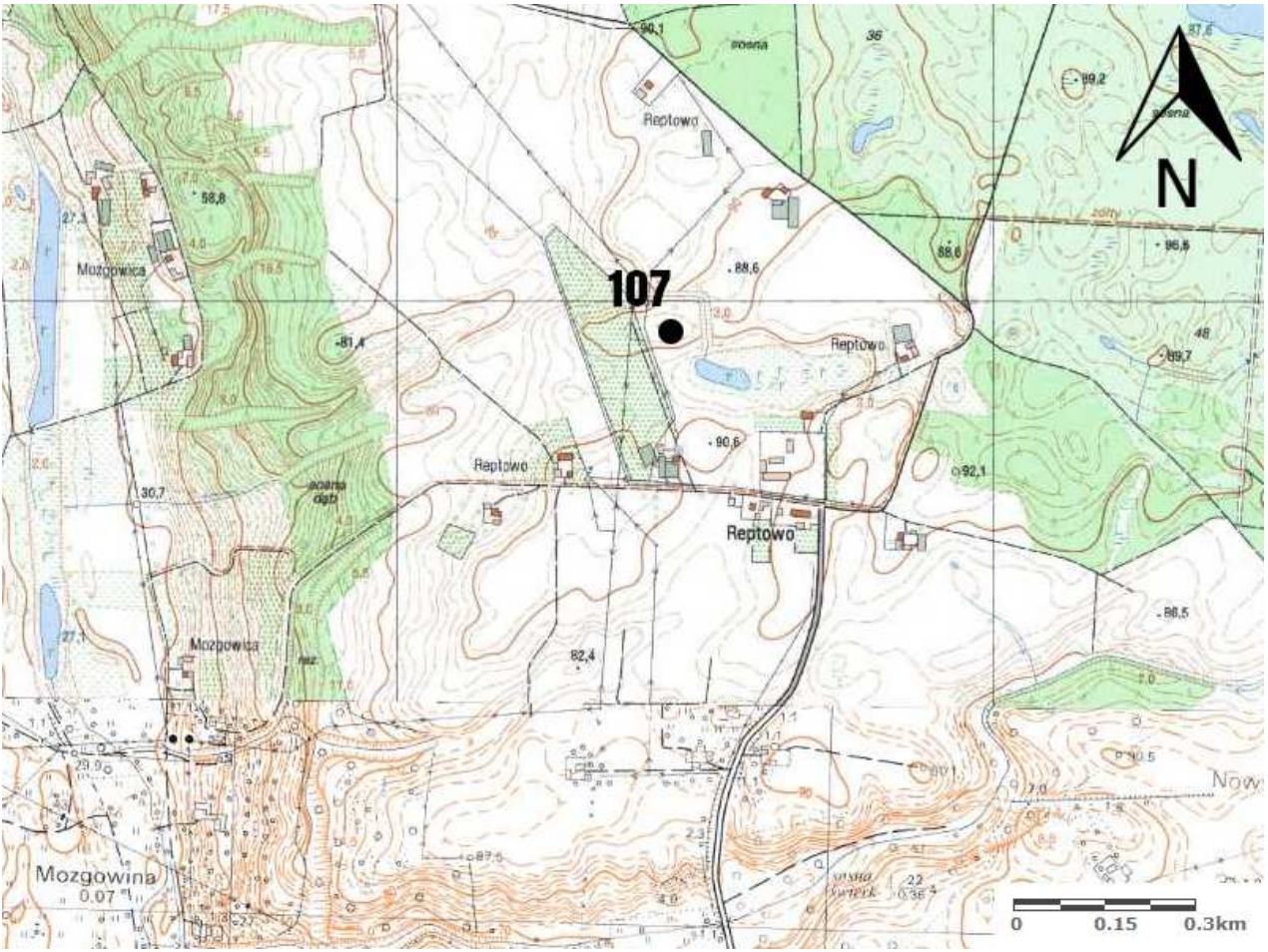

KARTA GMINNEJ EWIDENCJI ZABYTEKÓW

<p>1. Obiekt STANOWISKO ARCHEOLOGICZNE PUNKT OS.</p>	<p>2. Datowanie KP, PSR</p>	<p>3. Miejscowość 86-070 OSTROMECKO</p>	<p>4. Lokalizacja WG MAPY</p>
		<p>5. Lokalizacja archeologiczna</p> <p>Nr obszaru AZP 36-40</p> <p>Nr stanowiska na obszarze 105</p> <p>Nr stanowiska w miejscowości 011</p>	
		<p>6. Przynależność Administracyjna</p> <p>województwo KUJAWSKO-POMORSKIE</p> <p>powiat gmina BYDGOSKI DĄBROWA CHEŁMIŃSKA</p>	
		<p>7. Formy ochrony</p>	
		<p>8. Opracowanie karty (autor, data, podpis)</p> <p>Roksana Konieczna Joanna Walkowiak</p> <p style="text-align: right;">26.11.2014</p> <div style="text-align: right;">  </div>	

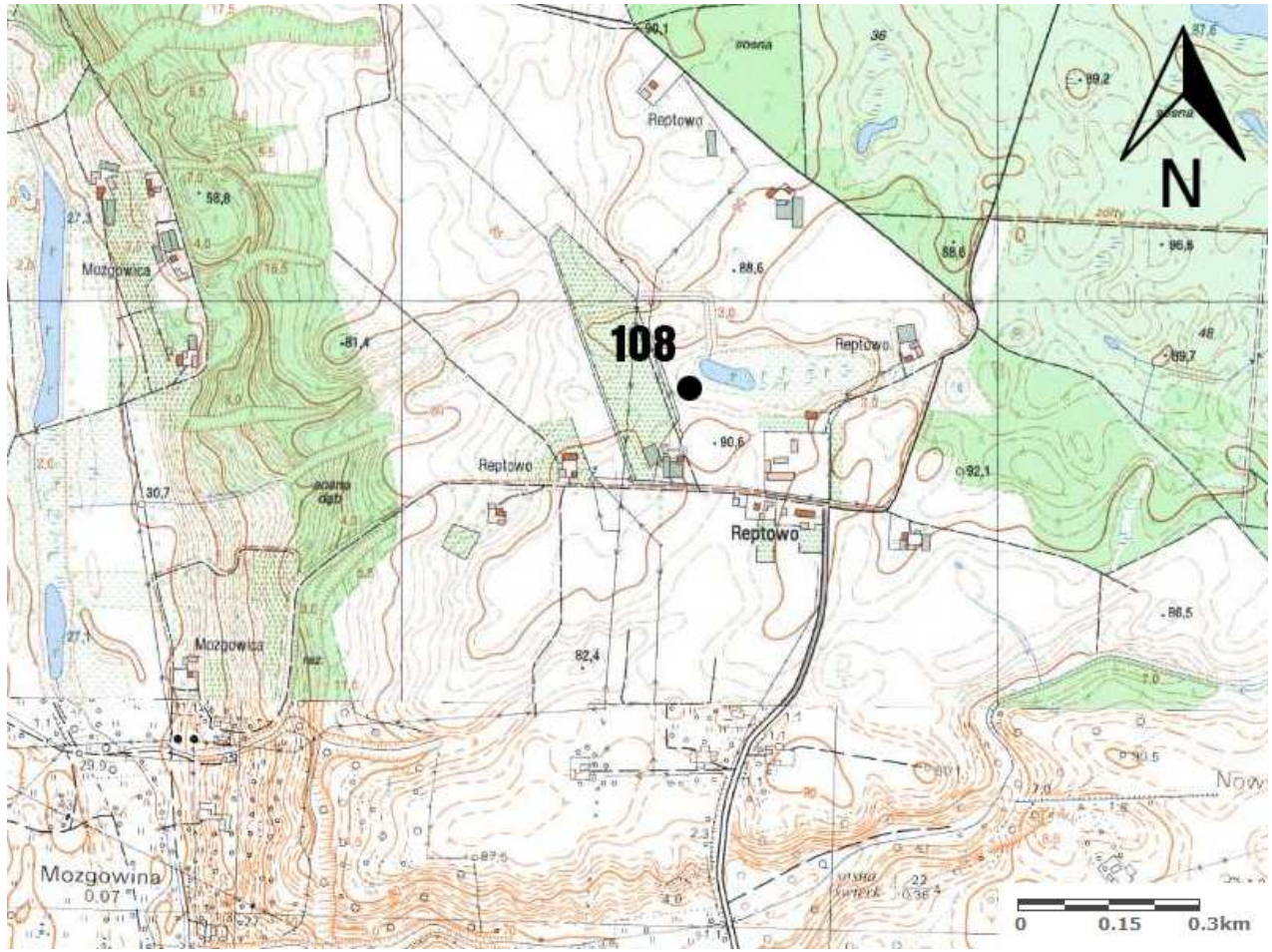

KARTA GMINNEJ EWIDENCJI ZABYTEKÓW

<p>1. Obiekt STANOWISKO ARCHEOLOGICZNE ŚLAD OS.</p>	<p>2. Datowanie WSR</p>	<p>3. Miejscowość 86-070 OSTROMECKO</p>	<p>4. Lokalizacja WG MAPY</p>
		<p>5. Lokalizacja archeologiczna</p> <p>Nr obszaru AZP 36-40</p> <p>Nr stanowiska na obszarze 106</p> <p>Nr stanowiska w miejscowości 012</p>	
		<p>6. Przynależność Administracyjna</p> <p>województwo KUJAWSKO-POMORSKIE</p> <p>powiat gmina BYDGOSKI DĄBROWA CHEŁMIŃSKA</p>	
		<p>7. Formy ochrony</p>	
		<p>8. Opracowanie karty (autor, data, podpis)</p> <p>Roksana Konieczna Joanna Walkowiak</p> <p style="text-align: right;">26.11.2014</p> <div style="text-align: right;">  </div>	

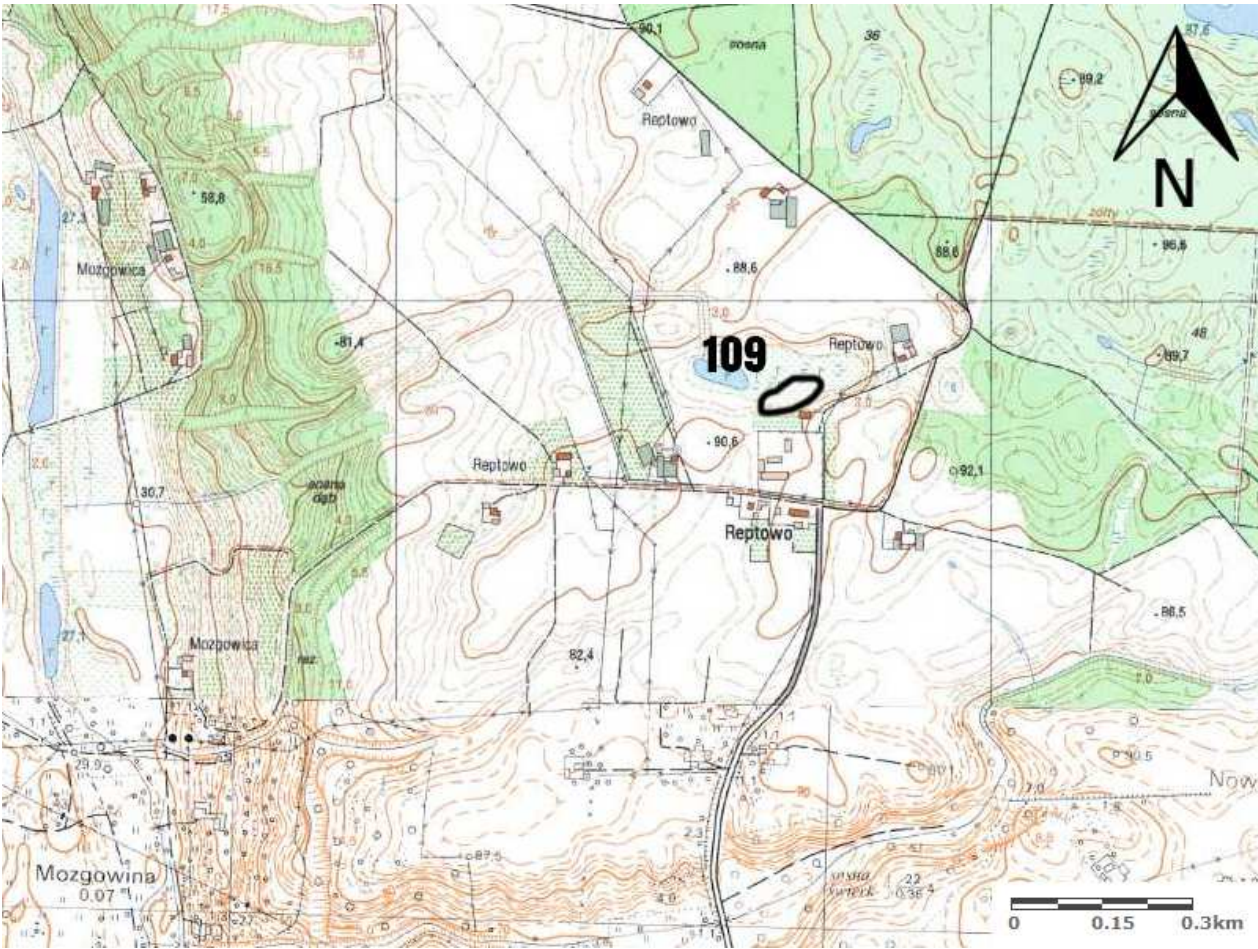

KARTA GMINNEJ EWIDENCJI ZABYTEKÓW

<p>1. Obiekt STANOWISKO ARCHEOLOGICZNE PUNKT OS.</p>	<p>2. Datowanie OR</p>	<p>3. Miejscowość 86-070 OSTROMECKO</p>	<p>4. Lokalizacja WG MAPY</p>
		<p>5. Lokalizacja archeologiczna</p> <p>Nr obszaru AZP 36-40</p> <p>Nr stanowiska na obszarze 107</p> <p>Nr stanowiska w miejscowości 013</p>	
		<p>6. Przynależność Administracyjna</p> <p>województwo KUJAWSKO-POMORSKIE</p> <p>powiat gmina BYDGOSKI DĄBROWA CHEŁMIŃSKA</p>	
		<p>7. Formy ochrony</p>	
		<p>8. Opracowanie karty (autor, data, podpis)</p> <p>Roksana Konieczna Joanna Walkowiak</p> <p style="text-align: right;">26.11.2014</p> <div style="text-align: right;">  </div>	

KARTA GMINNEJ EWIDENCJI ZABYTKÓW

<p>1. Obiekt STANOWISKO ARCHEOLOGICZNE ŚLAD OS., PUNKT OS.</p>	<p>2. Datowanie WSR-PSR</p>	<p>3. Miejscowość 86-070 OSTROMECKO</p>	<p>4. Lokalizacja WG MAPY</p>
		<p>5. Lokalizacja archeologiczna</p> <p>Nr obszaru AZP 36-40</p> <p>Nr stanowiska na obszarze 108</p> <p>Nr stanowiska w miejscowości 014</p>	
		<p>6. Przynależność Administracyjna</p> <p>województwo KUJAWSKO-POMORSKIE</p> <p>powiat gmina BYDGOSKI DĄBROWA CHEŁMIŃSKA</p>	
		<p>7. Formy ochrony</p>	
		<p>8. Opracowanie karty (autor, data, podpis)</p> <p>Roksana Konieczna Joanna Walkowiak</p> <p style="text-align: right;">26.11.2014</p> <div style="text-align: right;">  </div>	

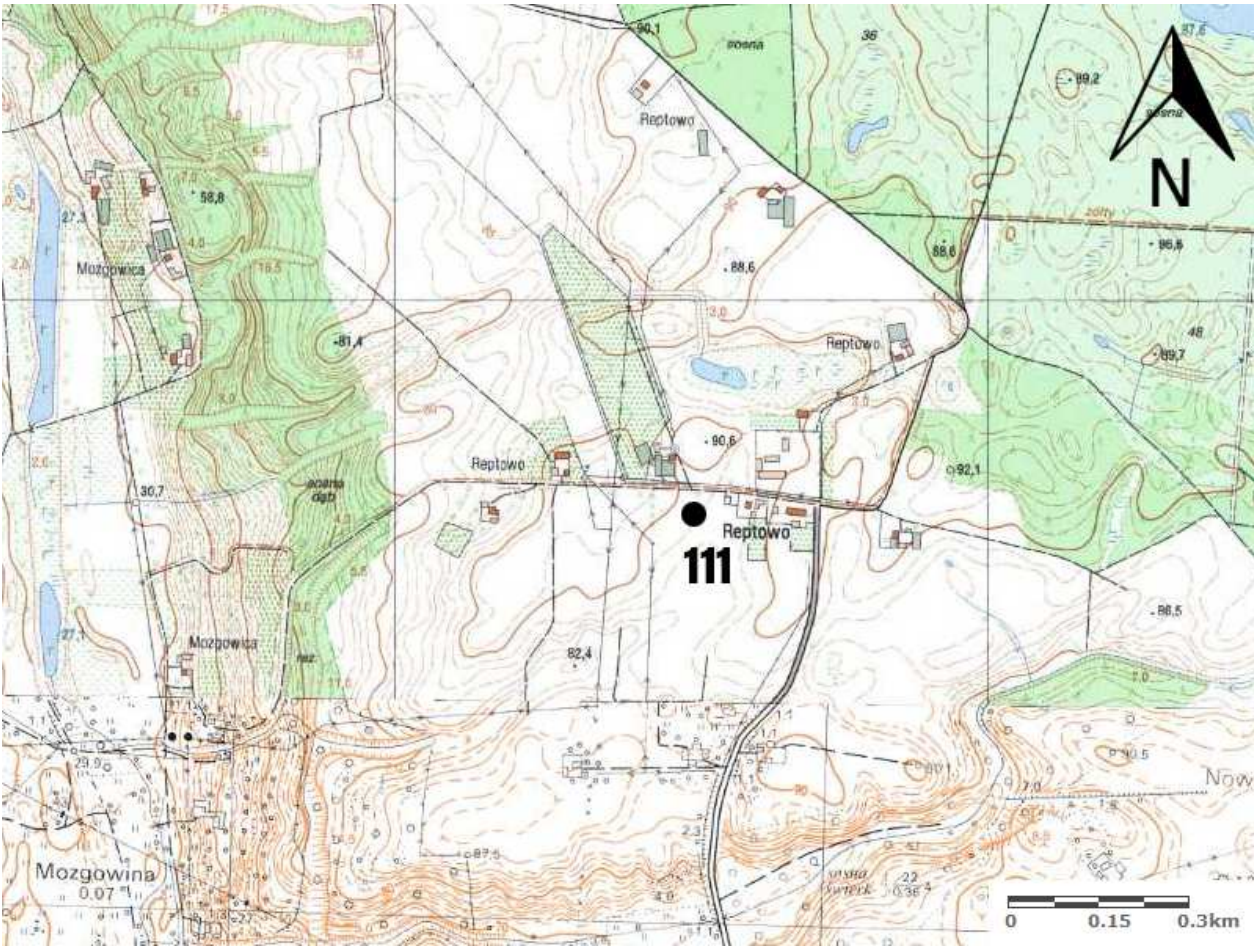

KARTA GMINNEJ EWIDENCJI ZABYTEKÓW

<p>1. Obiekt STANOWISKO ARCHEOLOGICZNE PUNKT OS.</p>	<p>2. Datowanie KP, WSR</p>	<p>3. Miejscowość 86-070 OSTROMECKO</p>	<p>4. Lokalizacja WG MAPY</p>
		<p>5. Lokalizacja archeologiczna</p> <p>Nr obszaru AZP 36-40</p> <p>Nr stanowiska na obszarze 109</p> <p>Nr stanowiska w miejscowości 015</p>	
		<p>6. Przynależność Administracyjna</p> <p>województwo KUJAWSKO-POMORSKIE</p> <p>powiat gmina BYDGOSKI DĄBROWA CHEŁMIŃSKA</p>	
		<p>7. Formy ochrony</p>	
		<p>8. Opracowanie karty (autor, data, podpis)</p> <p>Roksana Konieczna Joanna Walkowiak</p> <p style="text-align: right;">26.11.2014</p> <div style="text-align: right;">  </div>	

KARTA GMINNEJ EWIDENCJI ZABYTKÓW

<p>1. Obiekt STANOWISKO ARCHEOLOGICZNE PUNKT OS.</p>	<p>2. Datowanie PSR</p>	<p>3. Miejscowość 86-070 OSTROMECKO</p>	<p>4. Lokalizacja WG MAPY</p>
		<p>5. Lokalizacja archeologiczna</p> <p>Nr obszaru AZP 36-40</p> <p>Nr stanowiska na obszarze 110</p> <p>Nr stanowiska w miejscowości 016</p>	
		<p>6. Przynależność Administracyjna</p> <p>województwo KUJAWSKO-POMORSKIE</p> <p>powiat gmina BYDGOSKI DĄBROWA CHEŁMIŃSKA</p>	
		<p>7. Formy ochrony</p>	
		<p>8. Opracowanie karty (autor, data, podpis)</p> <p>Roksana Konieczna Joanna Walkowiak</p> <p style="text-align: right;">26.11.2014</p> <div style="text-align: right;">  </div>	

KARTA GMINNEJ EWIDENCJI ZABYTEKÓW

<p>1. Obiekt STANOWISKO ARCHEOLOGICZNE ŚLAD OS.</p>	<p>2. Datowanie KP, WSR</p>	<p>3. Miejscowość 86-070 OSTROMECKO</p>	<p>4. Lokalizacja WG MAPY</p>
		<p>5. Lokalizacja archeologiczna</p> <p>Nr obszaru AZP 36-40</p> <p>Nr stanowiska na obszarze 111</p> <p>Nr stanowiska w miejscowości 017</p>	
		<p>6. Przynależność Administracyjna</p> <p>województwo KUJAWSKO-POMORSKIE</p> <p>powiat gmina BYDGOSKI DĄBROWA CHEŁMIŃSKA</p>	
		<p>7. Formy ochrony</p>	
		<p>8. Opracowanie karty (autor, data, podpis)</p> <p>Roksana Konieczna Joanna Walkowiak</p> <p style="text-align: right;">26.11.2014</p> <div style="text-align: right;">  </div>	

KARTA GMINNEJ EWIDENCJI ZABYTEKÓW

<p>1. Obiekt STANOWISKO ARCHEOLOGICZNE PUNKT OS., ŚLAD OS.</p>	<p>2. Datowanie KŁ, PSR / KP</p>	<p>3. Miejscowość 86-070 OSTROMECKO</p>	<p>4. Lokalizacja WG MAPY</p>
		<p>5. Lokalizacja archeologiczna</p> <p>Nr obszaru AZP 36-40</p> <p>Nr stanowiska na obszarze 112</p> <p>Nr stanowiska w miejscowości 018</p>	
		<p>6. Przynależność Administracyjna</p> <p>województwo KUJAWSKO-POMORSKIE</p> <p>powiat gmina BYDGOSKI DĄBROWA CHEŁMIŃSKA</p>	
		<p>7. Formy ochrony</p>	
		<p>8. Opracowanie karty (autor, data, podpis)</p> <p>Roksana Konieczna Joanna Walkowiak</p> <p>26.11.2014</p> <div style="text-align: right;">  </div>	

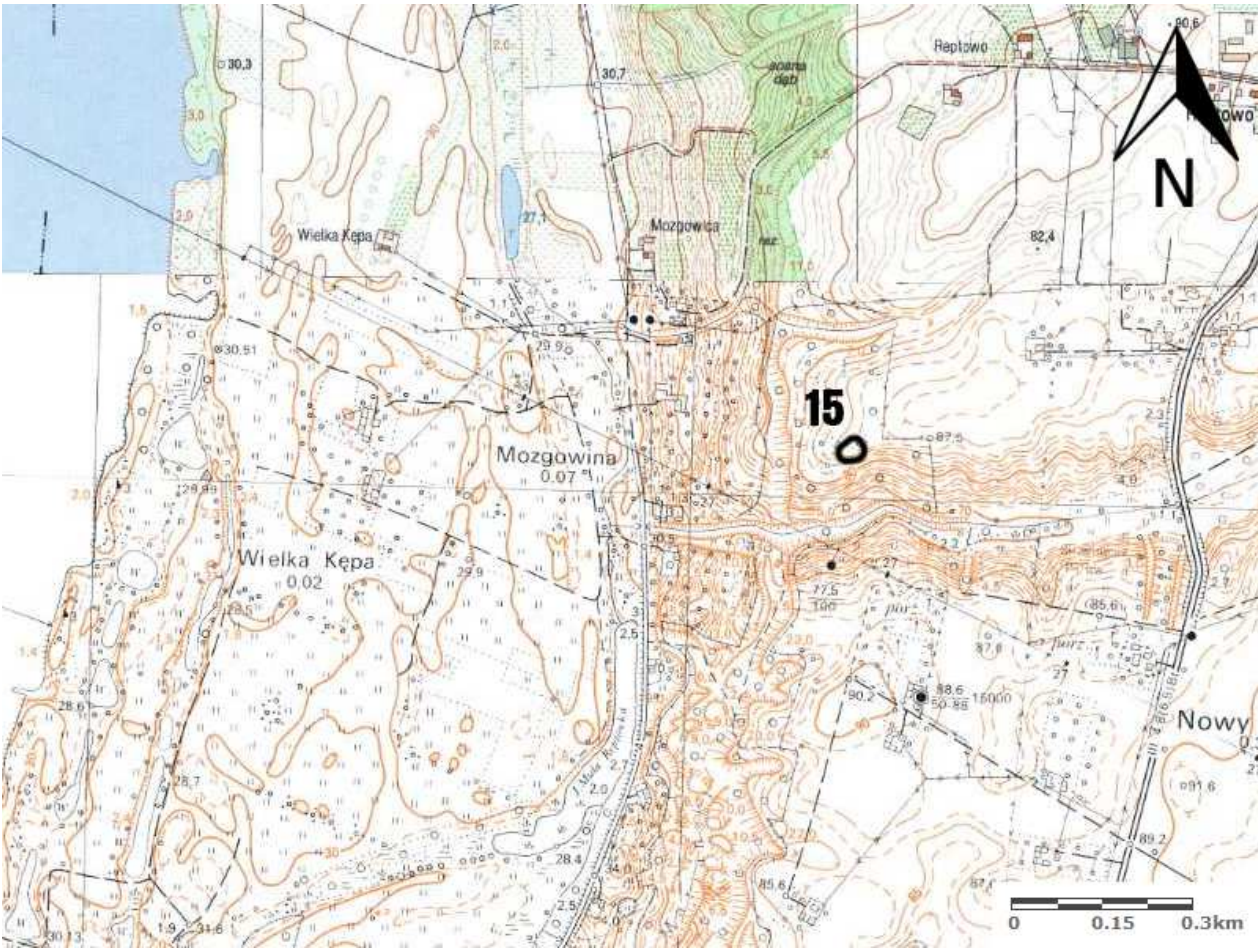

KARTA GMINNEJ EWIDENCJI ZABYTEKÓW

<p>1. Obiekt STANOWISKO ARCHEOLOGICZNE PUNKT OS.</p>	<p>2. Datowanie KŁ</p>	<p>3. Miejscowość 86-070 OSTROMECKO</p>	<p>4. Lokalizacja WG MAPY</p>
		<p>5. Lokalizacja archeologiczna</p> <p>Nr obszaru AZP 36-40</p> <p>Nr stanowiska na obszarze 113</p> <p>Nr stanowiska w miejscowości 019</p>	
		<p>6. Przynależność Administracyjna</p> <p>województwo KUJAWSKO-POMORSKIE</p> <p>powiat gmina BYDGOSKI DĄBROWA CHEŁMIŃSKA</p>	
		<p>7. Formy ochrony</p>	
		<p>8. Opracowanie karty (autor, data, podpis)</p> <p>Roksana Konieczna Joanna Walkowiak</p> <p style="text-align: right;">26.11.2014</p> <div style="text-align: right;">  </div>	

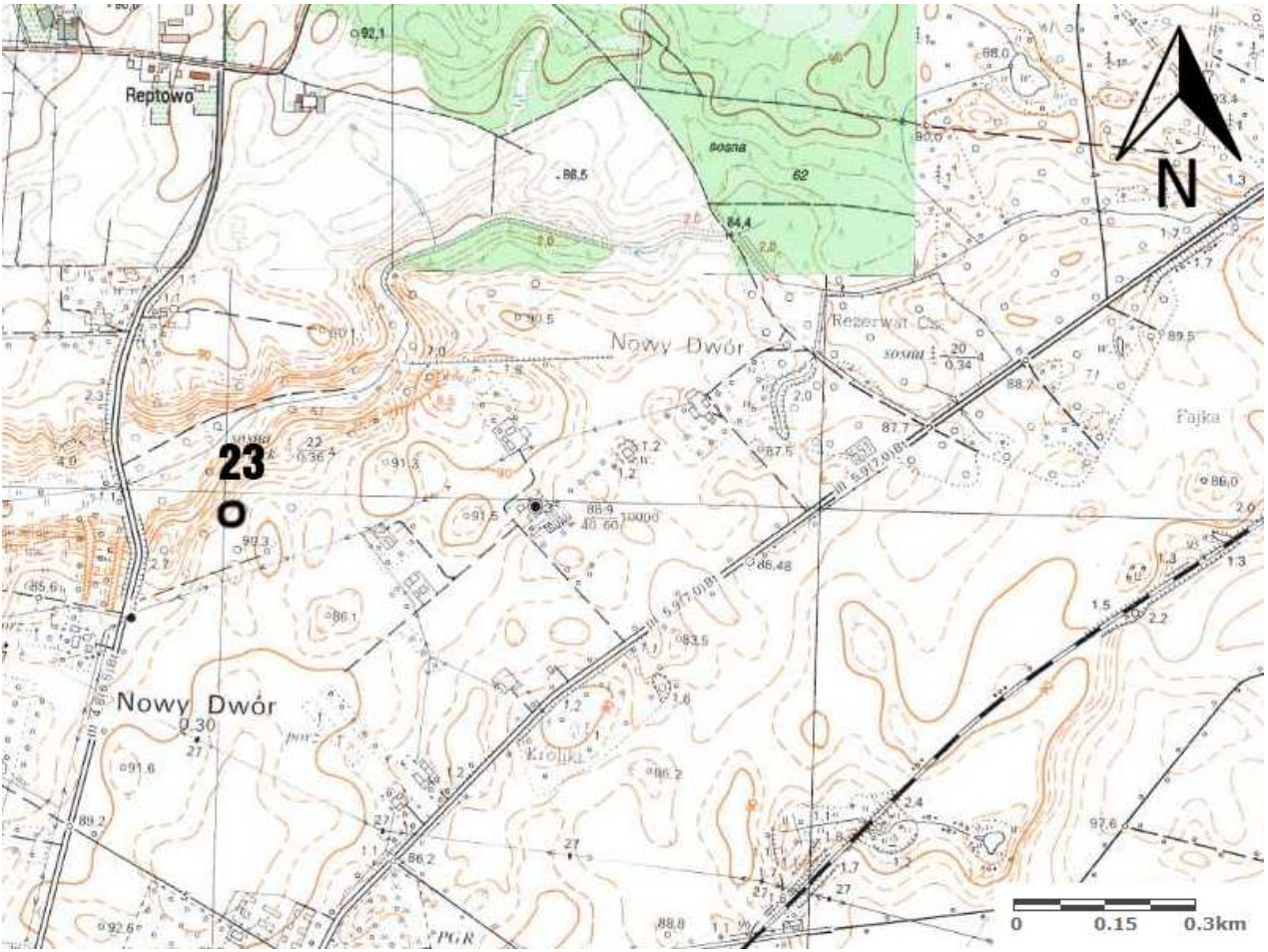

KARTA GMINNEJ EWIDENCJI ZABYTEKÓW

<p>1. Obiekt</p> <p>STANOWISKO ARCHEOLOGICZNE ŚLAD OS., PUNKT OS.</p>	<p>2. Datowanie</p> <p>KŁ, OR, PSR/NOW</p>	<p>3. Miejscowość</p> <p>86-070 OSTROMECKO</p>	<p>4. Lokalizacja</p> <p>WG MAPY</p>
		<p>5. Lokalizacja archeologiczna</p> <p>Nr obszaru AZP 37-40</p> <p>Nr stanowiska na obszarze 16</p> <p>Nr stanowiska w miejscowości 020</p>	
		<p>6. Przynależność Administracyjna</p> <p>województwo KUJAWSKO-POMORSKIE</p> <p>powiat gmina BYDGOSKI DĄBROWA CHEŁMIŃSKA</p>	
		<p>7. Formy ochrony</p>	
		<p>8. Opracowanie karty (autor, data, podpis)</p> <p>Roksana Konieczna Joanna Walkowiak</p> <p style="text-align: right;">26.11.2014</p> <div style="text-align: right;"> </div>	

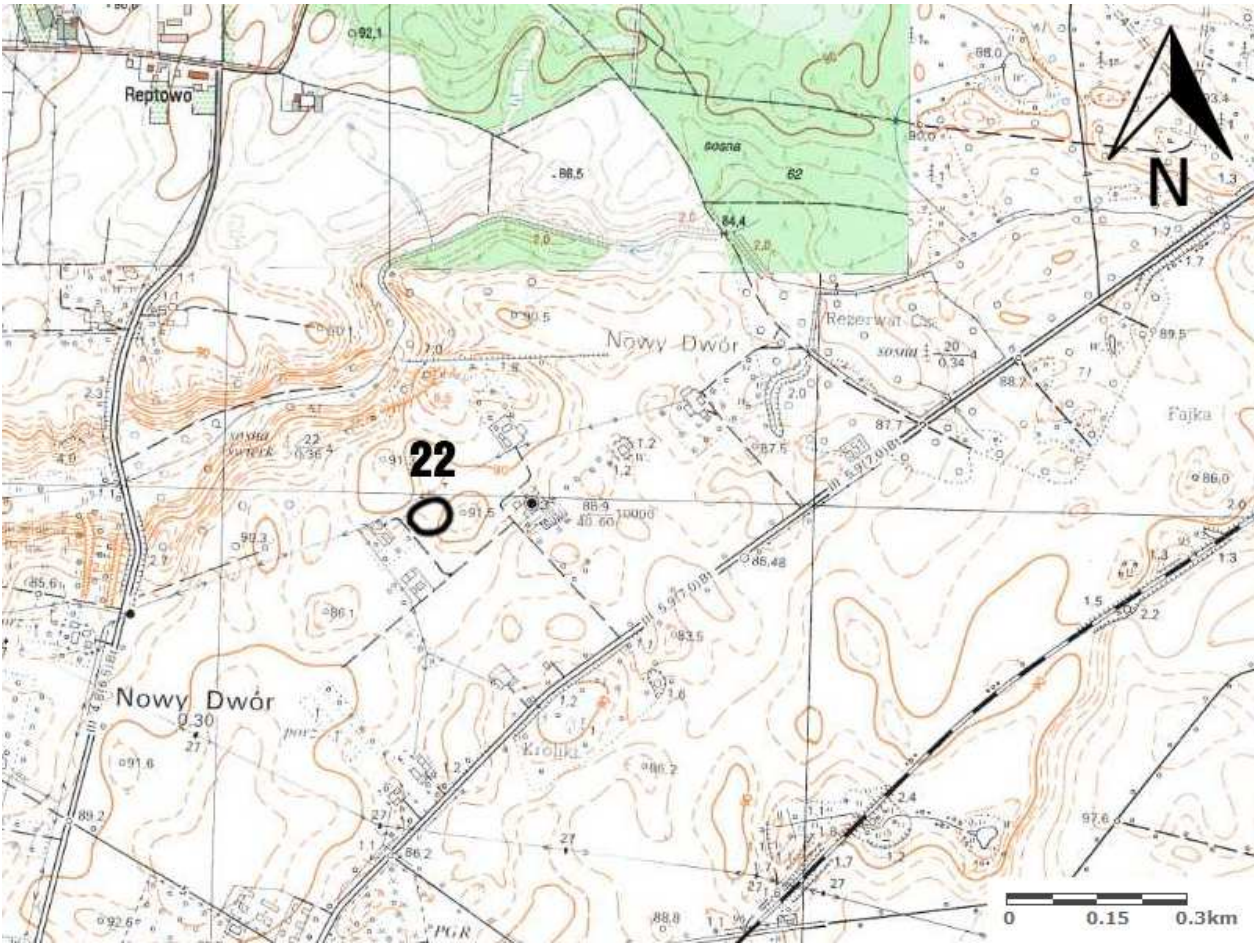

KARTA GMINNEJ EWIDENCJI ZABYTKÓW

<p>1. Obiekt STANOWISKO ARCHEOLOGICZNE ŚLAD OS.</p>	<p>2. Datowanie OR, PSR, NOW</p>	<p>3. Miejscowość 86-070 OSTROMECKO</p>	<p>4. Lokalizacja WG MAPY</p>
		<p>5. Lokalizacja archeologiczna</p> <p>Nr obszaru AZP 37-40</p> <p>Nr stanowiska na obszarze 15</p> <p>Nr stanowiska w miejscowości 021</p>	
		<p>6. Przynależność Administracyjna</p> <p>województwo KUJAWSKO-POMORSKIE</p> <p>powiat gmina BYDGOSKI DĄBROWA CHEŁMIŃSKA</p>	
		<p>7. Formy ochrony</p>	
		<p>8. Opracowanie karty (autor, data, podpis)</p> <p>Roksana Konieczna Joanna Walkowiak</p> <p style="text-align: right;">26.11.2014</p> <div style="text-align: right;">  </div>	

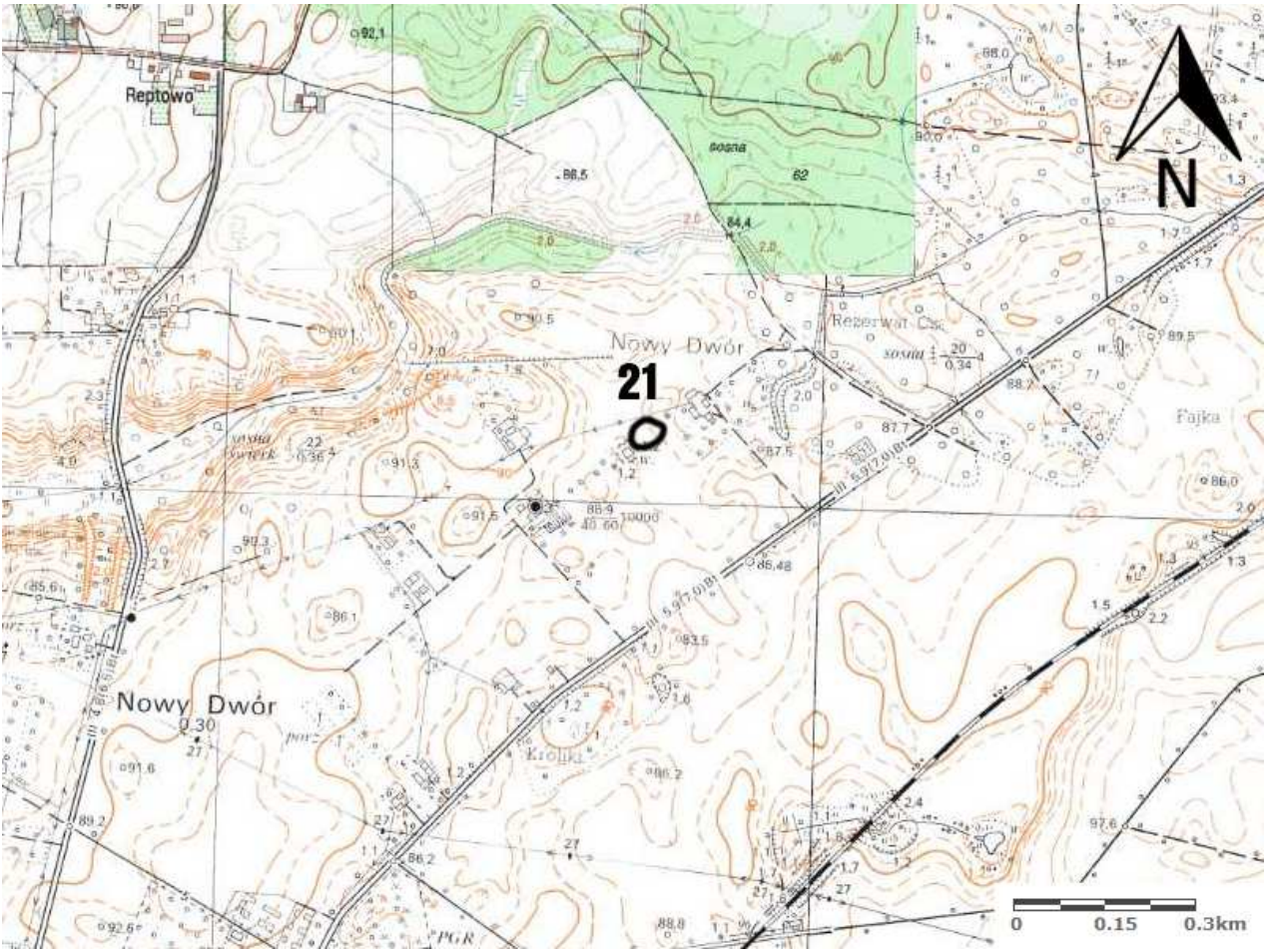

KARTA GMINNEJ EWIDENCJI ZABYTEKÓW

<p>1. Obiekt STANOWISKO ARCHEOLOGICZNE ŚLAD OS.</p>	<p>2. Datowanie KŁ, OR</p>	<p>3. Miejscowość 86-070 OSTROMECKO</p>	<p>4. Lokalizacja WG MAPY</p>
		<p>5. Lokalizacja archeologiczna</p> <p>Nr obszaru AZP 37-40</p> <p>Nr stanowiska na obszarze 23</p> <p>Nr stanowiska w miejscowości 022</p>	
		<p>6. Przynależność Administracyjna</p> <p>województwo KUJAWSKO-POMORSKIE</p> <p>powiat gmina BYDGOSKI DĄBROWA CHEŁMIŃSKA</p>	
		<p>7. Formy ochrony</p>	
		<p>8. Opracowanie karty (autor, data, podpis)</p> <p>Roksana Konieczna Joanna Walkowiak</p> <p style="text-align: right;">26.11.2014</p> <div style="text-align: right;">  <p style="font-size: small;">Rozwiązania dla środowiska</p> </div>	

KARTA GMINNEJ EWIDENCJI ZABYTEKÓW

<p>1. Obiekt STANOWISKO ARCHEOLOGICZNE PUNKT OS.</p>	<p>2. Datowanie PSR, NOW</p>	<p>3. Miejscowość 86-070 OSTROMECKO</p>	<p>4. Lokalizacja WG MAPY</p>
		<p>5. Lokalizacja archeologiczna</p> <p>Nr obszaru AZP 37-40</p> <p>Nr stanowiska na obszarze 22</p> <p>Nr stanowiska w miejscowości 023</p>	
		<p>6. Przynależność Administracyjna</p> <p>województwo KUJAWSKO-POMORSKIE</p> <p>powiat gmina BYDGOSKI DĄBROWA CHEŁMIŃSKA</p>	
		<p>7. Formy ochrony</p>	
		<p>8. Opracowanie karty (autor, data, podpis)</p> <p>Roksana Konieczna Joanna Walkowiak</p> <p style="text-align: right;">26.11.2014</p> <div style="text-align: right;">  </div>	

KARTA GMINNEJ EWIDENCJI ZABYTEKÓW

<p>1. Obiekt STANOWISKO ARCHEOLOGICZNE ŚLAD OS.</p>	<p>2. Datowanie PSR, NOW</p>	<p>3. Miejscowość 86-070 OSTROMECKO</p>	<p>4. Lokalizacja WG MAPY</p>
		<p>5. Lokalizacja archeologiczna</p> <p>Nr obszaru AZP 37-40</p> <p>Nr stanowiska na obszarze 21</p> <p>Nr stanowiska w miejscowości 024</p>	
		<p>6. Przynależność Administracyjna</p> <p>województwo KUJAWSKO-POMORSKIE</p> <p>powiat gmina BYDGOSKI DĄBROWA CHEŁMIŃSKA</p>	
		<p>7. Formy ochrony</p>	
		<p>8. Opracowanie karty (autor, data, podpis)</p> <p>Roksana Konieczna Joanna Walkowiak</p> <p style="text-align: right;">26.11.2014</p> <div style="text-align: right;">  <p style="font-size: small;">Rozwiązania dla środowiska</p> </div>	

GEZ

KARTA ADRESOWA ZABYTKU NIERUCHOMEGO

3. Miejscowość

OSTROMECKO

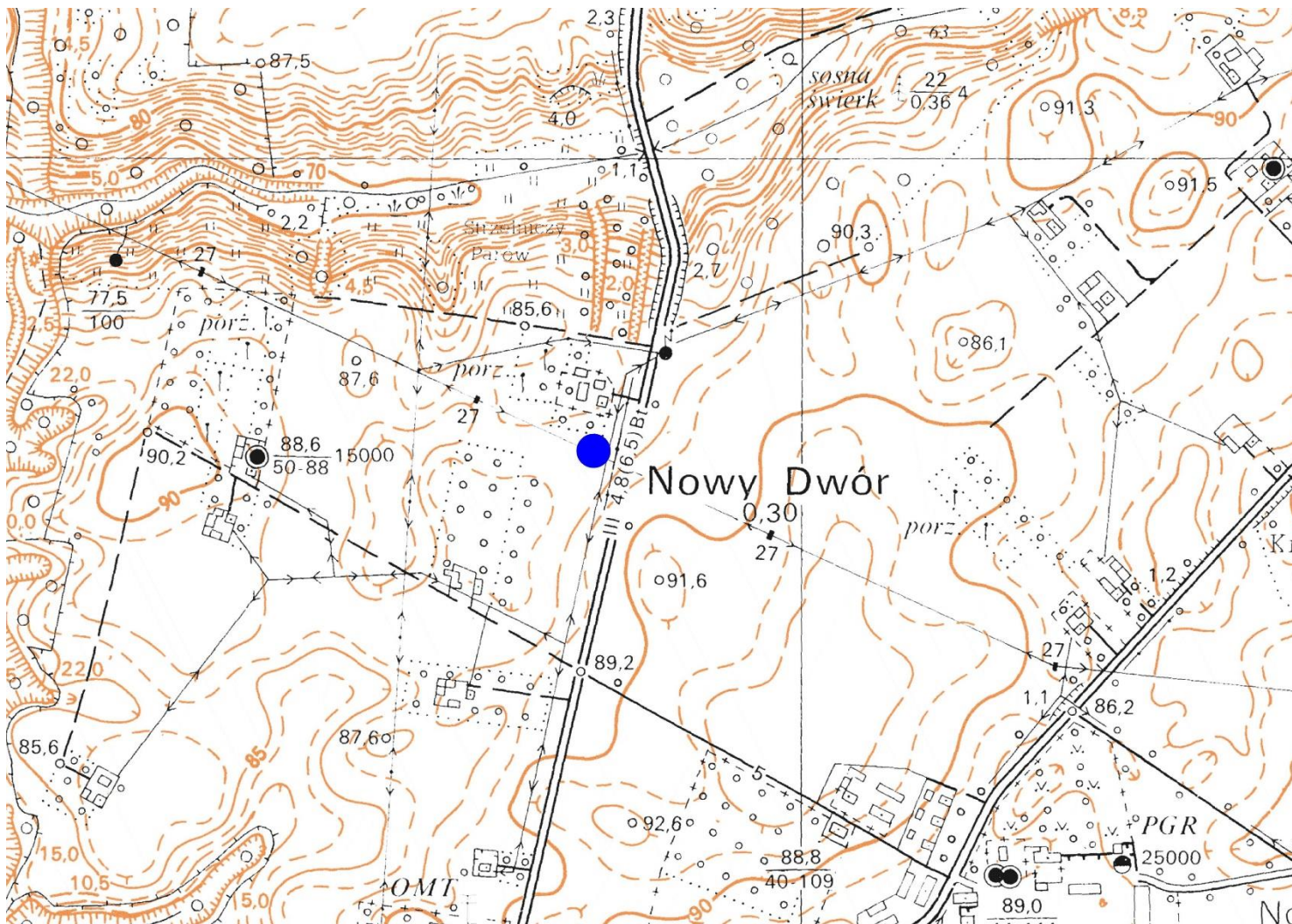
1. Nazwa

STANOWISKO ARCHEOLOGICZNE

2. Czas powstania

wczesne średniowiecze – ślad osadnictwa

8. Fotografia z opisem wskazującym orientację albo mapa z zaznaczonym stanowiskiem archeologicznym



Skala 1:10 000, oznaczenie mapy – Układ 1965, 354224_C.PL.1986.487

4. Adres

Obszar AZP: 37-40

Nr stanowiska w miejscowości: 25

Nr stanowiska na obszarze: 17

5. Przynależność administracyjna

województwo kujawsko-pomorskie

powiat bydgoski

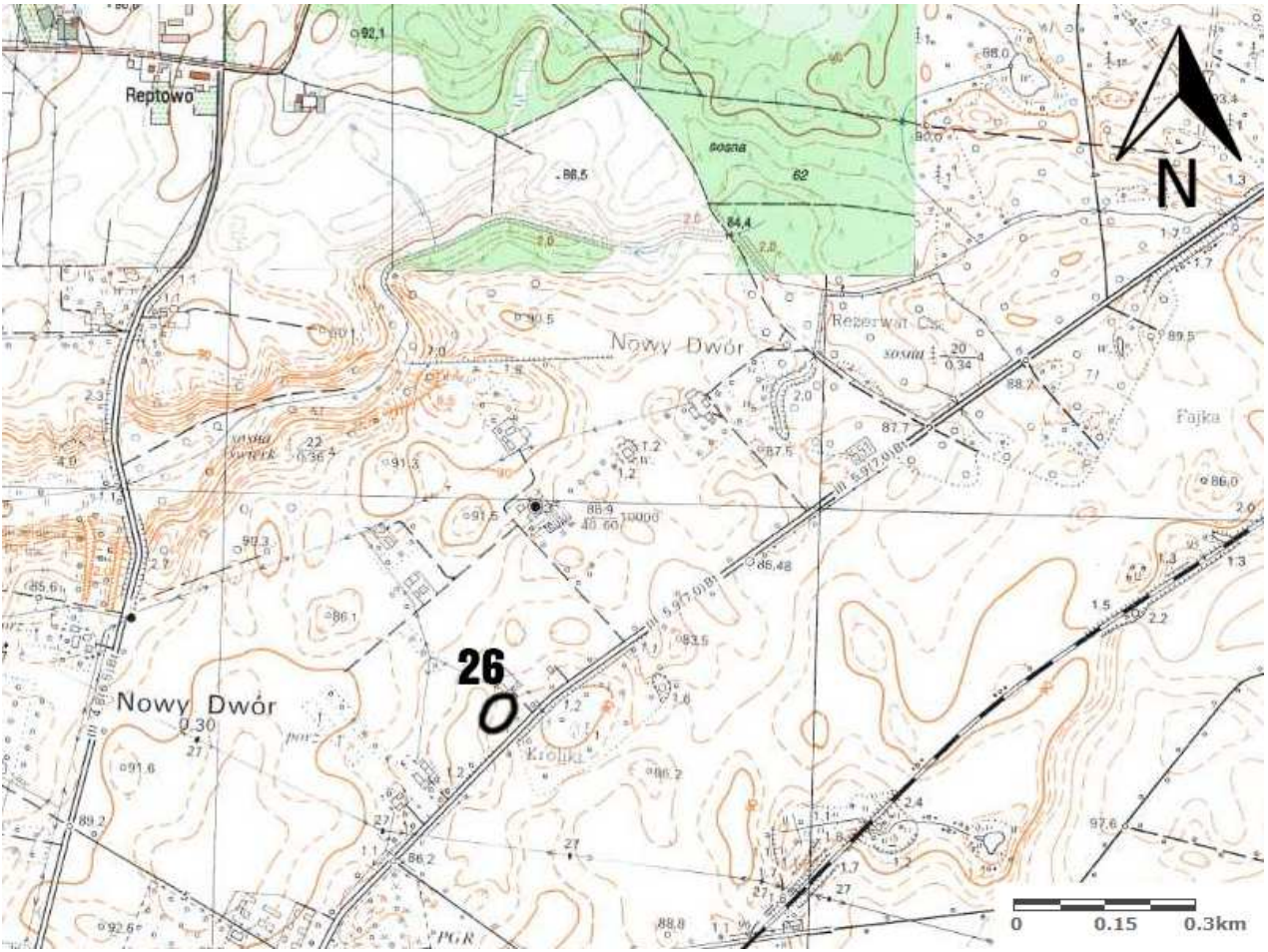

gmina Dąbrowa Chełmińska

6. Formy ochrony

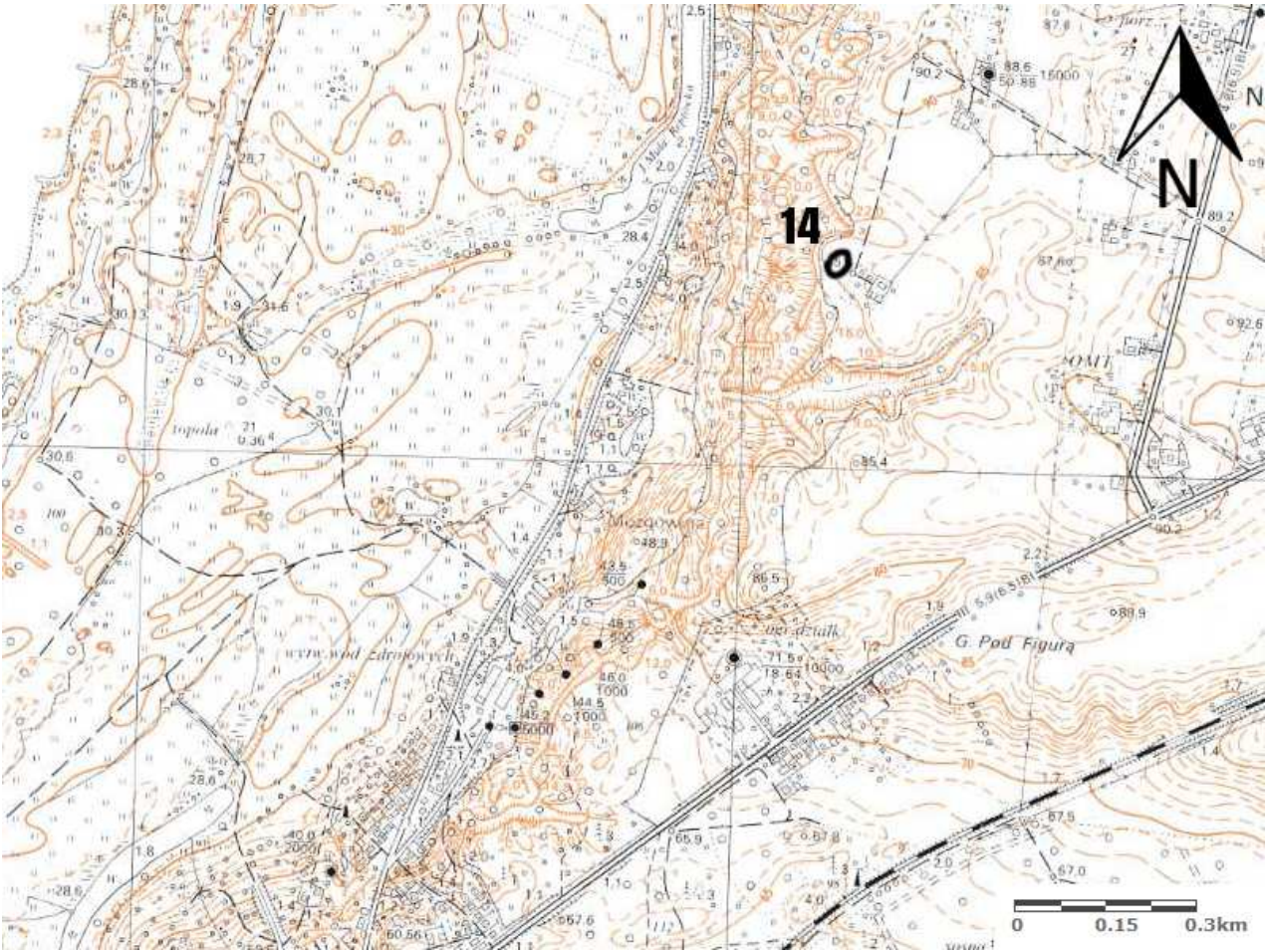

7. Opracowanie karty (autor, data i podpis)

Ochrona Zabytków KRESY
Michał Horbowicz, 10.10.2019 r.

KARTA GMINNEJ EWIDENCJI ZABYTEKÓW

<p>1. Obiekt STANOWISKO ARCHEOLOGICZNE PUNKT OS.</p>	<p>2. Datowanie KŁ, PSR/NOW</p>	<p>3. Miejscowość 86-070 OSTROMECKO</p>	<p>4. Lokalizacja WG MAPY</p>
		<p>5. Lokalizacja archeologiczna</p> <p>Nr obszaru AZP 37-40</p> <p>Nr stanowiska na obszarze 26</p> <p>Nr stanowiska w miejscowości 026</p>	
		<p>6. Przynależność Administracyjna</p> <p>województwo KUJAWSKO-POMORSKIE</p> <p>powiat gmina BYDGOSKI DĄBROWA CHEŁMIŃSKA</p>	
		<p>7. Formy ochrony</p>	
		<p>8. Opracowanie karty (autor, data, podpis)</p> <p>Roksana Konieczna Joanna Walkowiak</p> <p style="text-align: right;">26.11.2014</p> <div style="text-align: right;">  </div>	

KARTA GMINNEJ EWIDENCJI ZABYTKÓW

<p>1. Obiekt STANOWISKO ARCHEOLOGICZNE PUNKT OS.</p>	<p>2. Datowanie OR, PSR/NOW</p>	<p>3. Miejscowość 86-070 OSTROMECKO</p>	<p>4. Lokalizacja WG MAPY</p>
		<p>5. Lokalizacja archeologiczna</p> <p>Nr obszaru AZP 37-40</p> <p>Nr stanowiska na obszarze 14</p> <p>Nr stanowiska w miejscowości 027</p>	
		<p>6. Przynależność Administracyjna</p> <p>województwo KUJAWSKO-POMORSKIE</p> <p>powiat gmina BYDGOSKI DĄBROWA CHEŁMIŃSKA</p>	
		<p>7. Formy ochrony</p>	
		<p>8. Opracowanie karty (autor, data, podpis)</p> <p>Roksana Konieczna Joanna Walkowiak</p> <p style="text-align: right;">26.11.2014</p> <div style="text-align: right;">  </div>	

GEZ

KARTA ADRESOWA ZABYTKU NIERUCHOMEGO

3. Miejscowość

OSTROMECKO

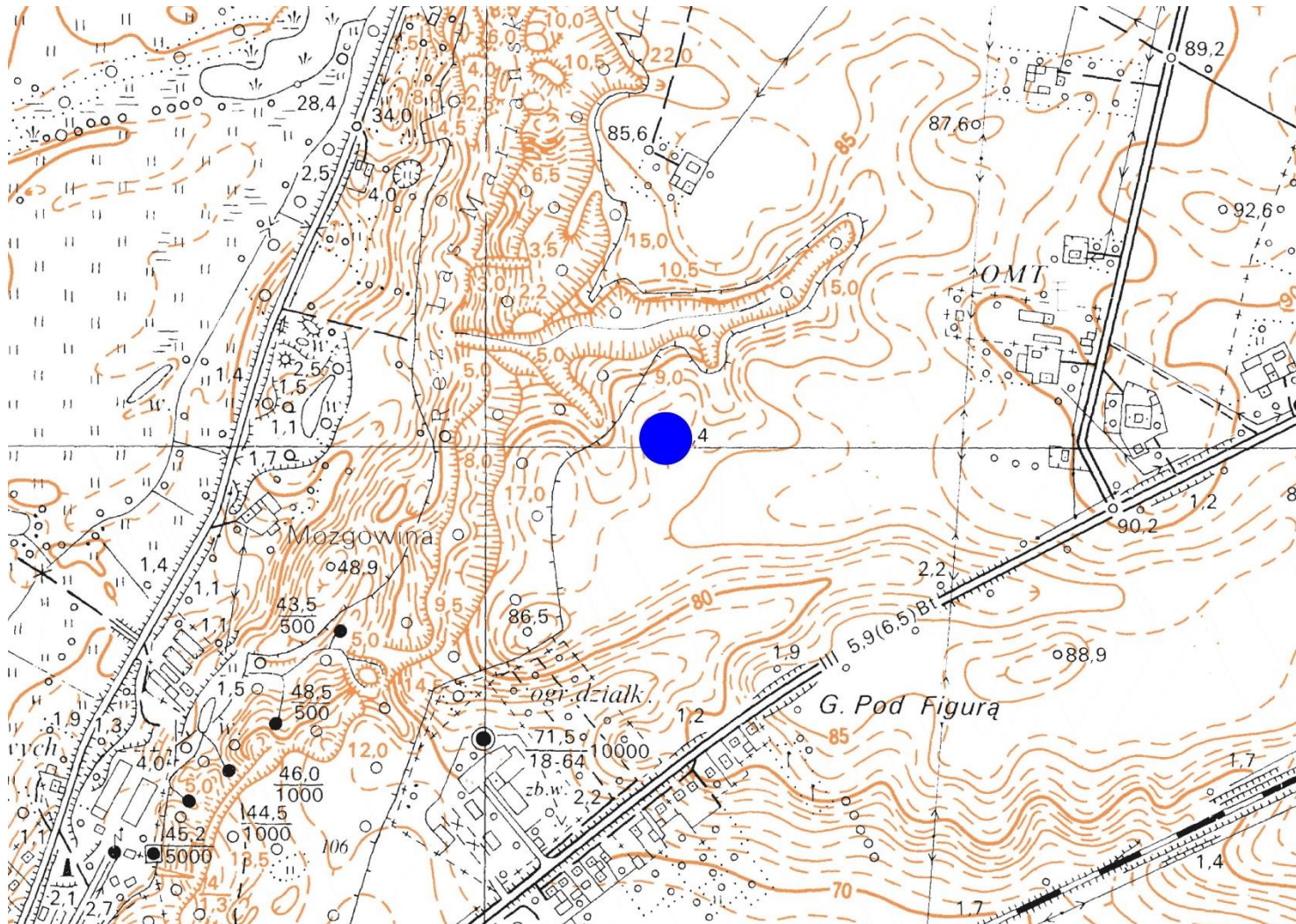
1. Nazwa

STANOWISKO ARCHEOLOGICZNE

2. Czas powstania

późne średniowiecze – punkt osadniczy

8. Fotografia z opisem wskazującym orientację albo mapa z zaznaczonym stanowiskiem archeologicznym



Skala 1:10 000, oznaczenie mapy – Układ 1965, 354224_C.PL.1986.487

4. Adres

Obszar AZP: **37-40**

Nr stanowiska w miejscowości: **28**

Nr stanowiska na obszarze: **12**

5. Przynależność administracyjna

województwo **kujawsko-pomorskie**

powiat **bydgoski**

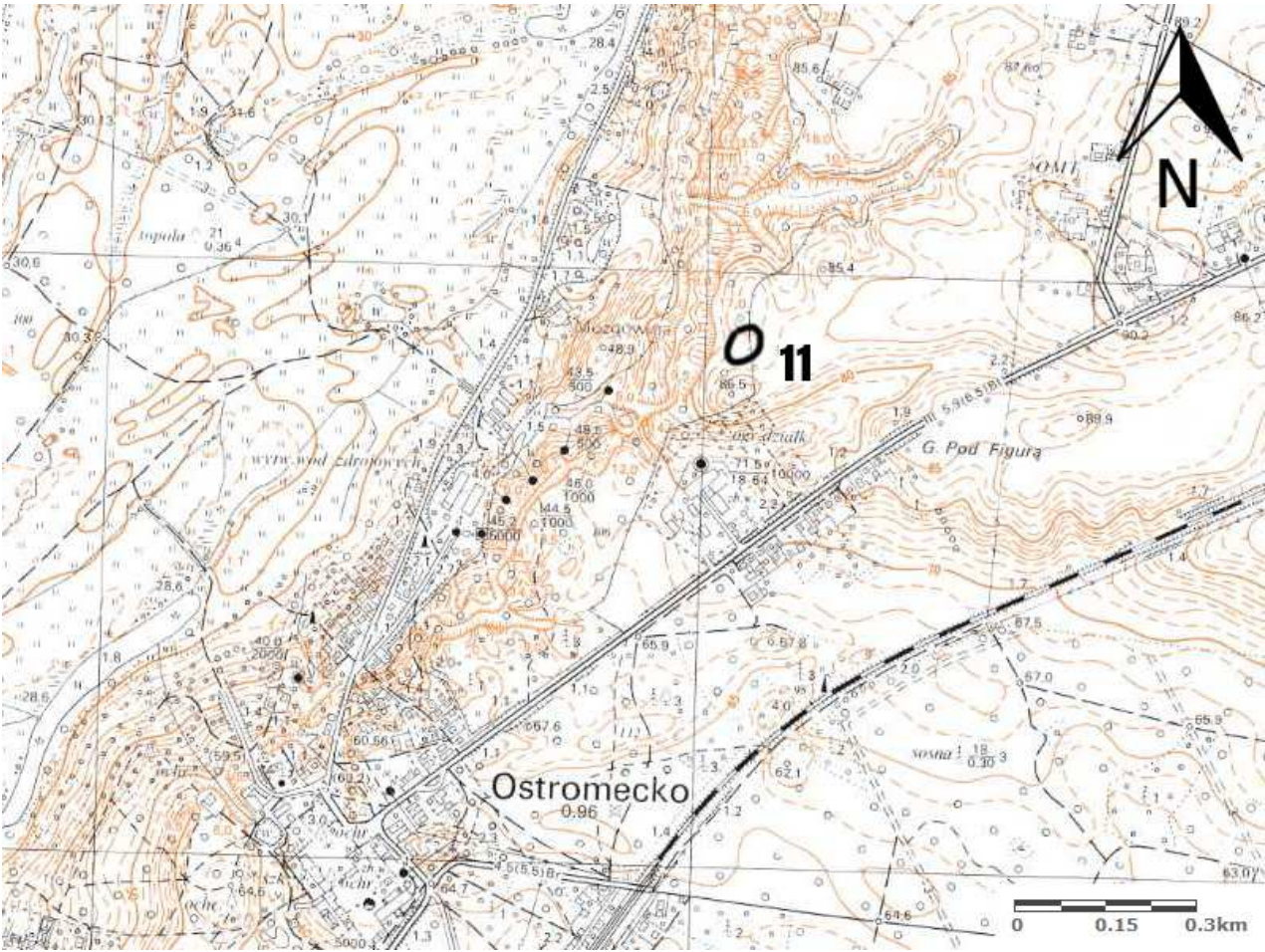

gmina **Dąbrowa Chełmińska**

6. Formy ochrony

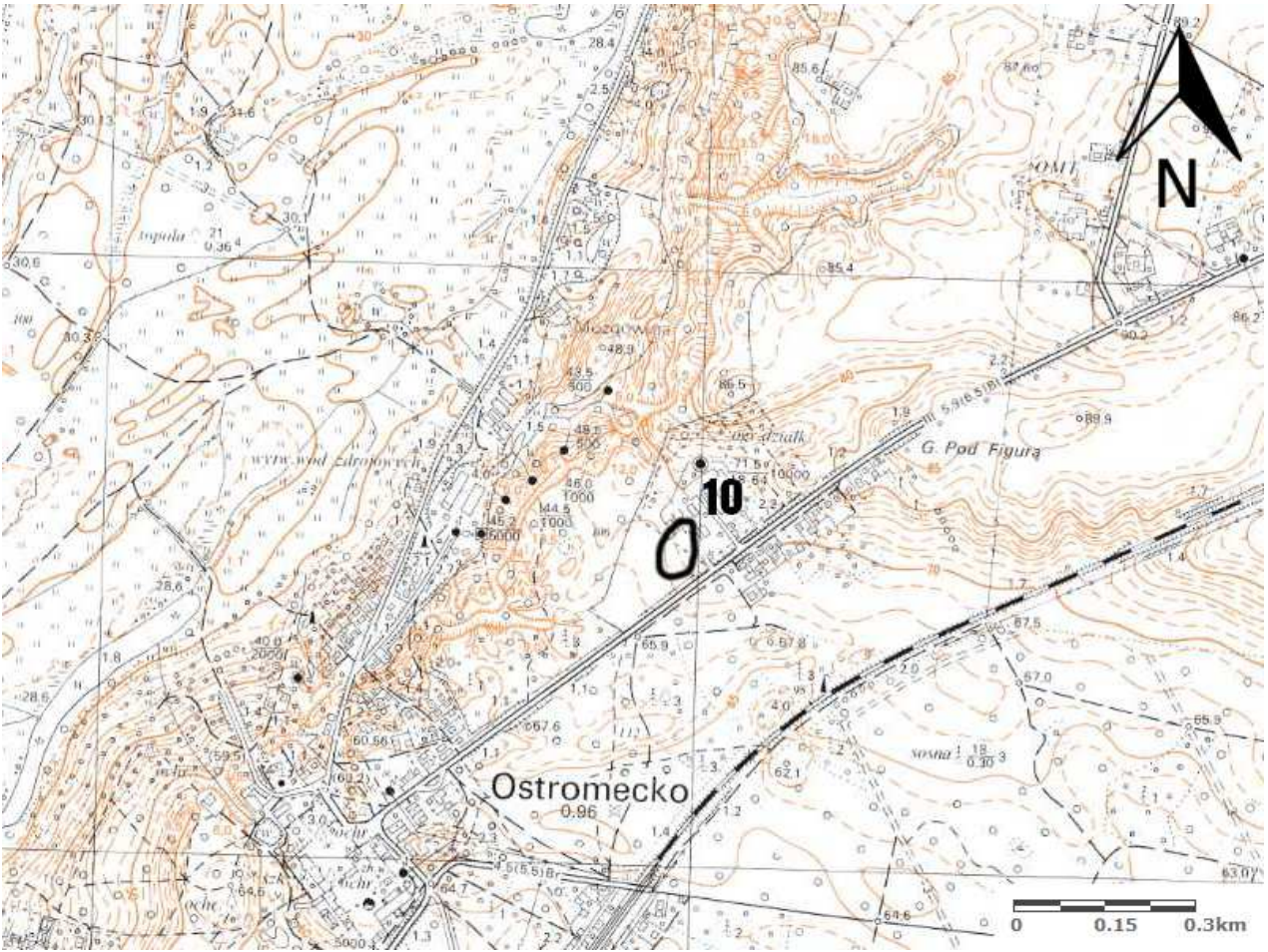

7. Opracowanie karty (autor, data i podpis)

Ochrona Zabytków KRESY
Michał Horbowicz, 10.10.2019 r.

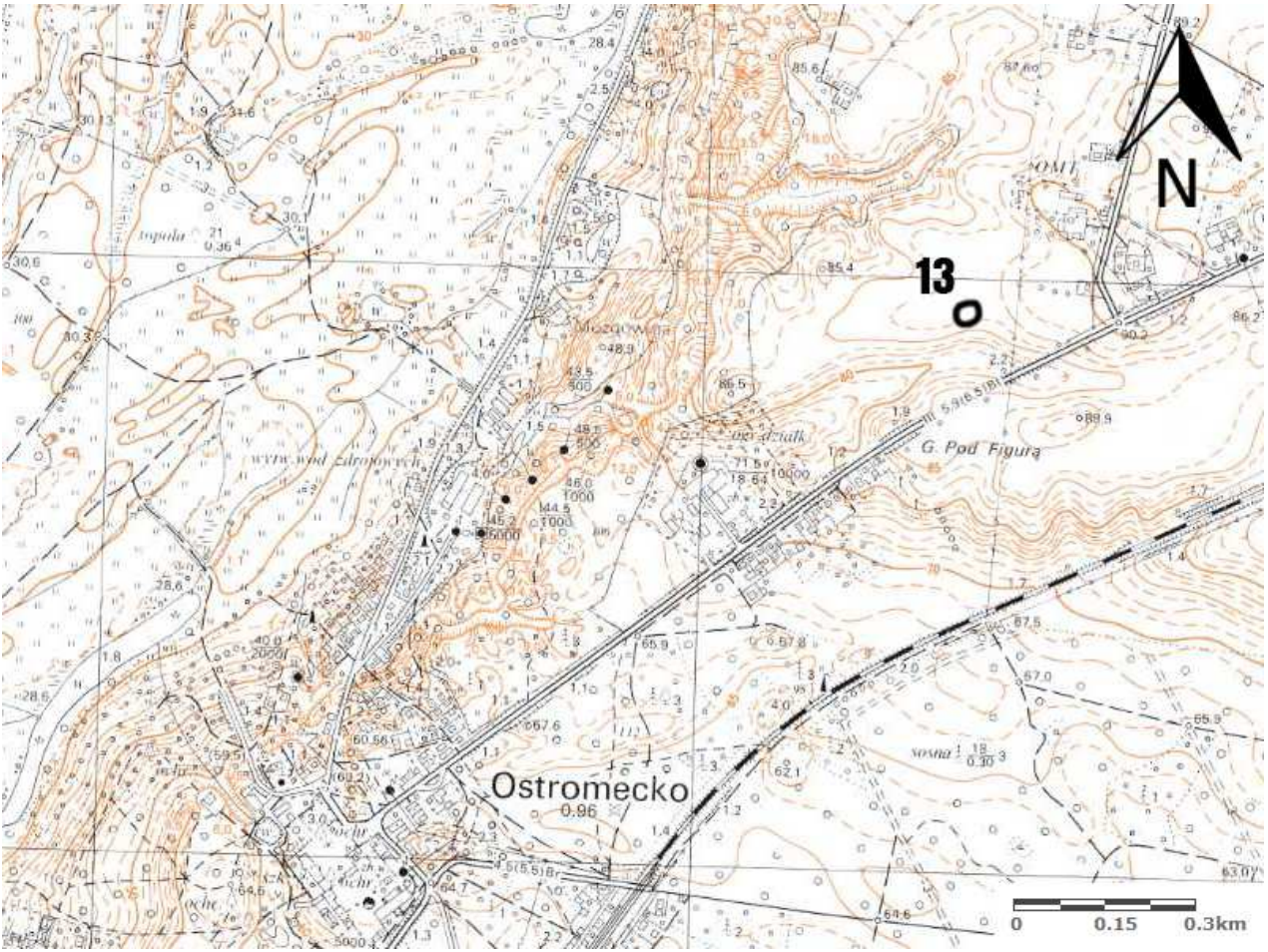

KARTA GMINNEJ EWIDENCJI ZABYTKÓW

<p>1. Obiekt STANOWISKO ARCHEOLOGICZNE PUNKT OS.</p>	<p>2. Datowanie PSR, NOW</p>	<p>3. Miejscowość 86-070 OSTROMECKO</p>	<p>4. Lokalizacja WG MAPY</p>
		<p>5. Lokalizacja archeologiczna</p> <p>Nr obszaru AZP 37-40</p> <p>Nr stanowiska na obszarze 11</p> <p>Nr stanowiska w miejscowości 029</p>	
		<p>6. Przynależność Administracyjna</p> <p>województwo KUJAWSKO-POMORSKIE</p> <p>powiat gmina BYDGOSKI DĄBROWA CHEŁMIŃSKA</p>	
		<p>7. Formy ochrony</p>	
		<p>8. Opracowanie karty (autor, data, podpis)</p> <p>Roksana Konieczna Joanna Walkowiak</p> <p style="text-align: right;">26.11.2014</p> <div style="text-align: right;">  </div>	

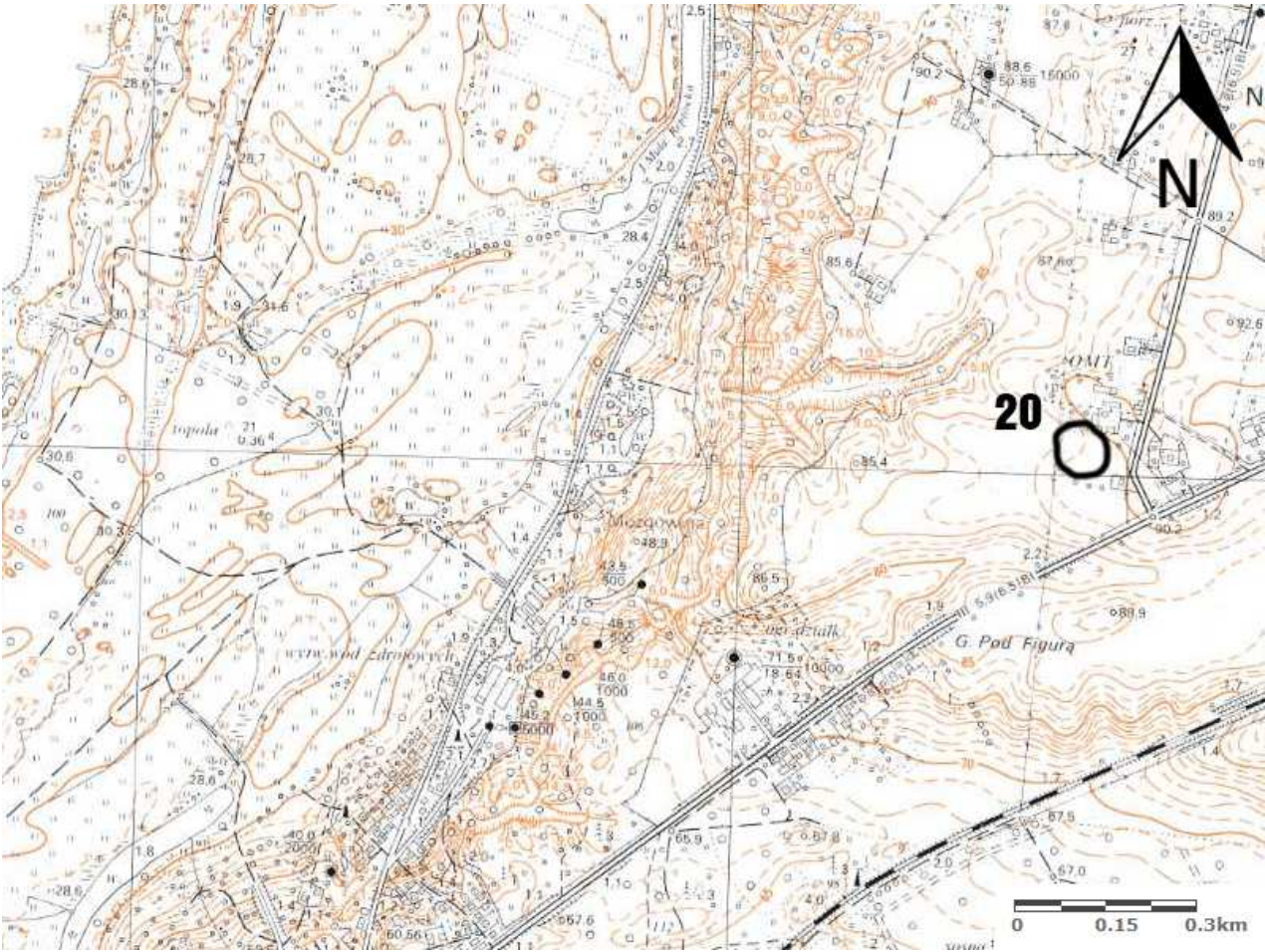
KARTA GMINNEJ EWIDENCJI ZABYTKÓW

<p>1. Obiekt</p> <p>STANOWISKO ARCHEOLOGICZNE ŚLAD OS.</p>	<p>2. Datowanie</p> <p>KŁ, WSR, PSR/NOW</p>	<p>3. Miejscowość</p> <p>86-070 OSTROMECKO</p>	<p>4. Lokalizacja</p> <p>WG MAPY</p>
		<p>5. Lokalizacja archeologiczna</p> <p>Nr obszaru AZP 37-40</p> <p>Nr stanowiska na obszarze 10</p> <p>Nr stanowiska w miejscowości 030</p>	
		<p>6. Przynależność Administracyjna</p> <p>województwo KUJAWSKO-POMORSKIE</p> <p>powiat gmina BYDGOSKI DĄBROWA CHEŁMIŃSKA</p>	
		<p>7. Formy ochrony</p>	
		<p>8. Opracowanie karty (autor, data, podpis)</p> <p>Roksana Konieczna Joanna Walkowiak</p> <p>26.11.2014</p> <div style="text-align: right;">  </div>	

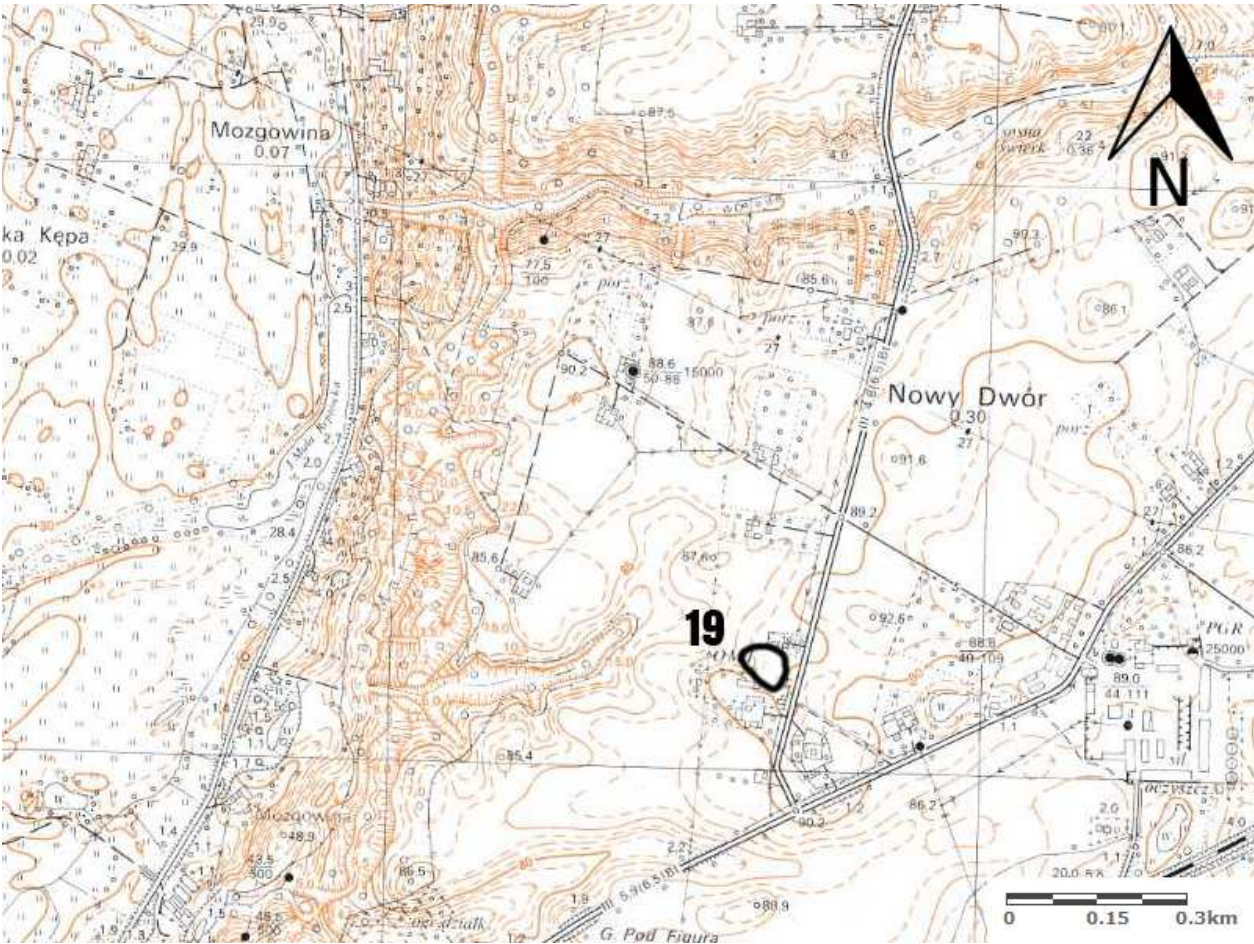

KARTA GMINNEJ EWIDENCJI ZABYTKÓW

<p>1. Obiekt STANOWISKO ARCHEOLOGICZNE ŚLAD OS.</p>	<p>2. Datowanie KŁ, OR, PSR/NOW</p>	<p>3. Miejscowość 86-070 OSTROMECKO</p>	<p>4. Lokalizacja WG MAPY</p>
		<p>5. Lokalizacja archeologiczna</p> <p>Nr obszaru AZP 37-40</p> <p>Nr stanowiska na obszarze 13</p> <p>Nr stanowiska w miejscowości 031</p>	
		<p>6. Przynależność Administracyjna</p> <p>województwo KUJAWSKO-POMORSKIE</p> <p>powiat gmina BYDGOSKI DĄBROWA CHEŁMIŃSKA</p>	
		<p>7. Formy ochrony</p>	
		<p>8. Opracowanie karty (autor, data, podpis)</p> <p>Roksana Konieczna Joanna Walkowiak</p> <p style="text-align: right;">26.11.2014</p> <div style="text-align: right;">  </div>	

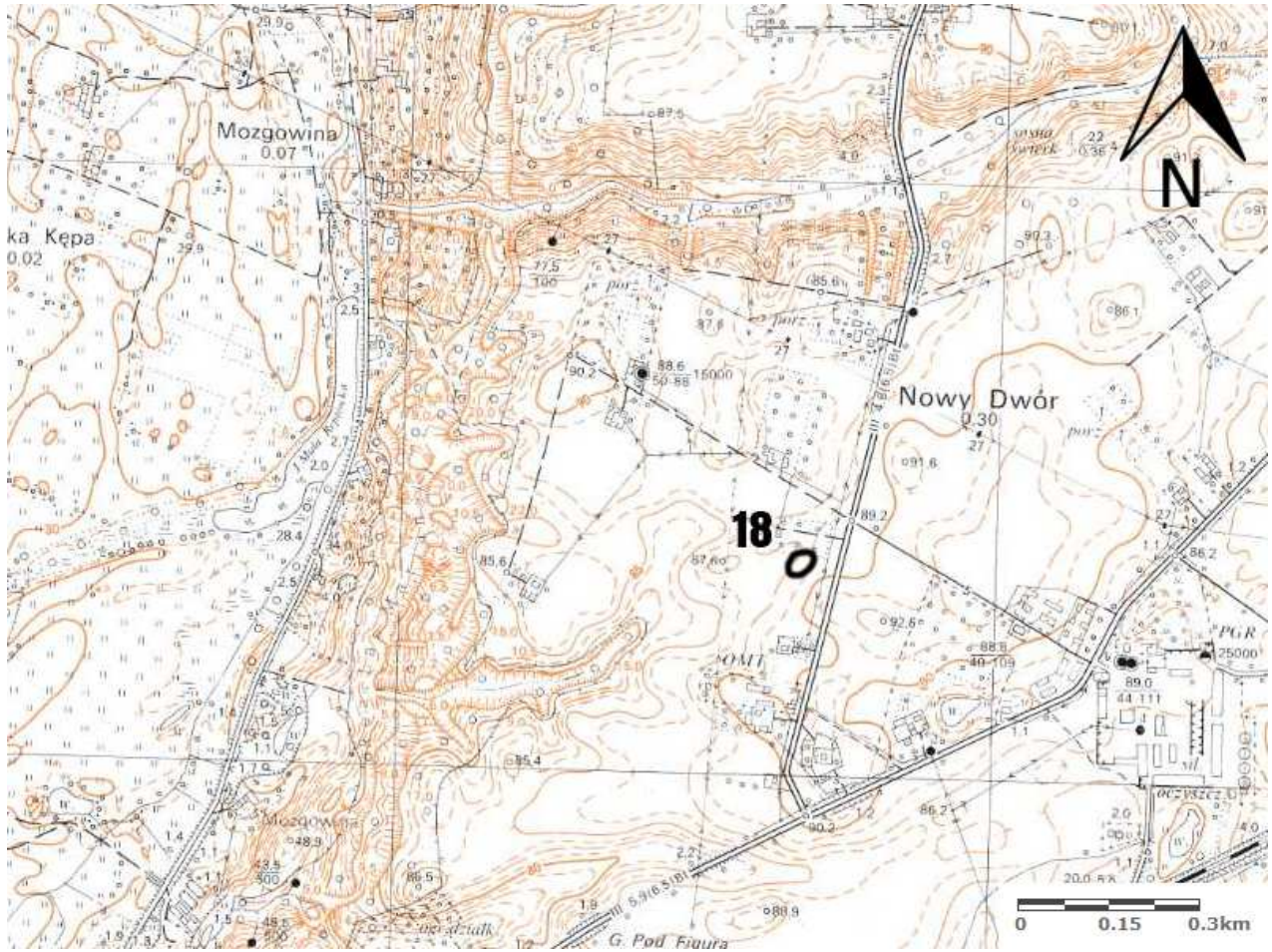

KARTA GMINNEJ EWIDENCJI ZABYTKÓW

<p>1. Obiekt</p> <p>STANOWISKO ARCHEOLOGICZNE ŚLAD OS. / PUNKT OS.</p>	<p>2. Datowanie</p> <p>KŁ / OR, WSR</p>	<p>3. Miejscowość</p> <p>86-070 OSTROMECKO</p>	<p>4. Lokalizacja</p> <p>WG MAPY</p>
		<p>5. Lokalizacja archeologiczna</p> <p>Nr obszaru AZP 37-40</p> <p>Nr stanowiska na obszarze 20</p> <p>Nr stanowiska w miejscowości 032</p>	
		<p>6. Przynależność Administracyjna</p> <p>województwo KUJAWSKO-POMORSKIE</p> <p>powiat gmina BYDGOSKI DĄBROWA CHEŁMIŃSKA</p>	
		<p>7. Formy ochrony</p>	
		<p>8. Opracowanie karty (autor, data, podpis)</p> <p>Roksana Konieczna Joanna Walkowiak</p> <p style="text-align: right;">26.11.2014</p>	

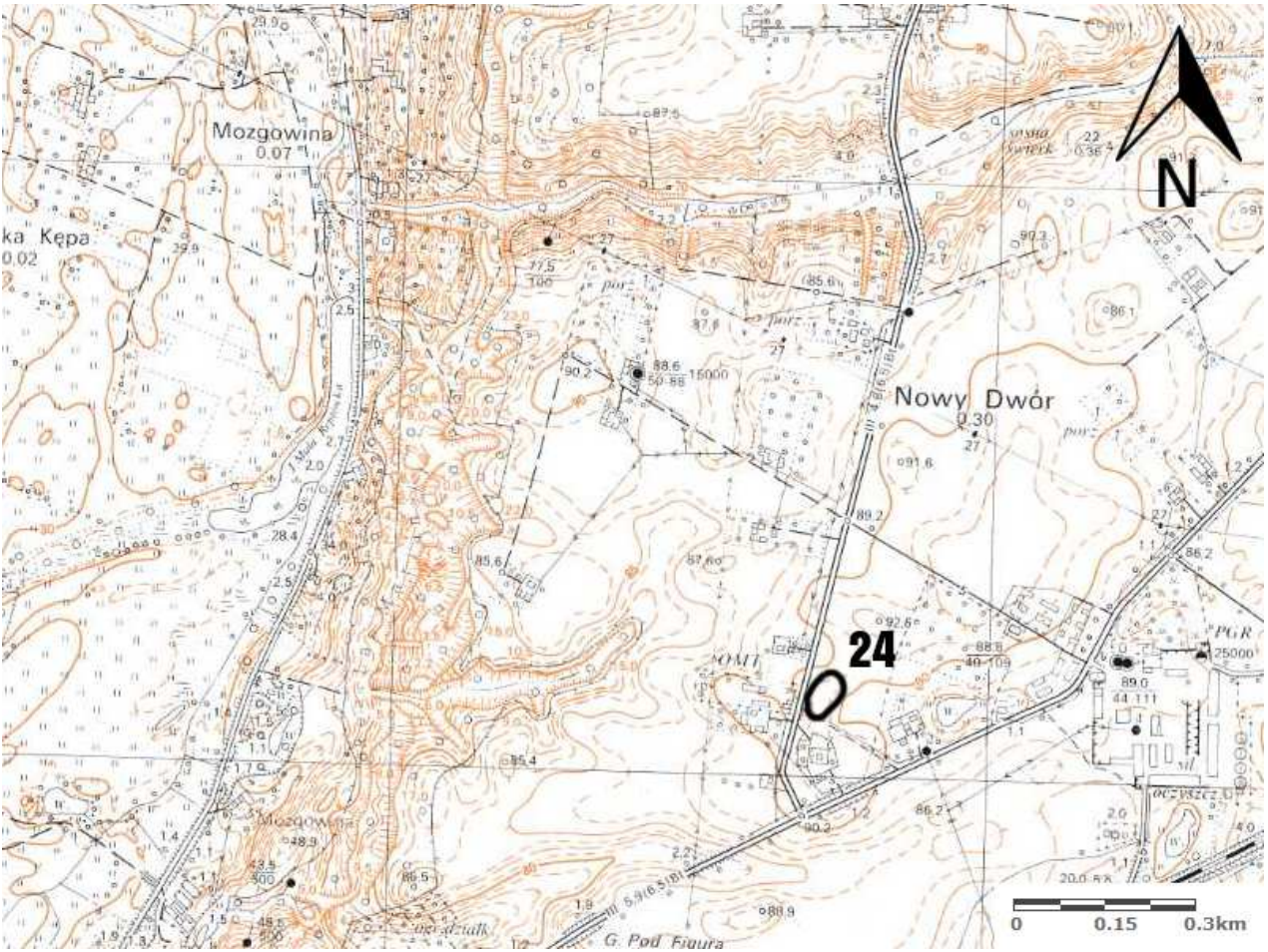

KARTA GMINNEJ EWIDENCJI ZABYTEKÓW

<p>1. Obiekt STANOWISKO ARCHEOLOGICZNE ŚLAD OS., PUNKT OS.</p>	<p>2. Datowanie OR, PSR/NOW</p>	<p>3. Miejscowość 86-070 OSTROMECKO</p>	<p>4. Lokalizacja WG MAPY</p>
		<p>5. Lokalizacja archeologiczna</p> <p>Nr obszaru AZP 37-40</p> <p>Nr stanowiska na obszarze 19</p> <p>Nr stanowiska w miejscowości 033</p>	
		<p>6. Przynależność Administracyjna</p> <p>województwo KUJAWSKO-POMORSKIE</p> <p>powiat gmina BYDGOSKI DĄBROWA CHEŁMIŃSKA</p>	
		<p>7. Formy ochrony</p>	
		<p>8. Opracowanie karty (autor, data, podpis)</p> <p>Roksana Konieczna Joanna Walkowiak</p> <p style="text-align: right;">26.11.2014</p> <div style="text-align: right;">  </div>	

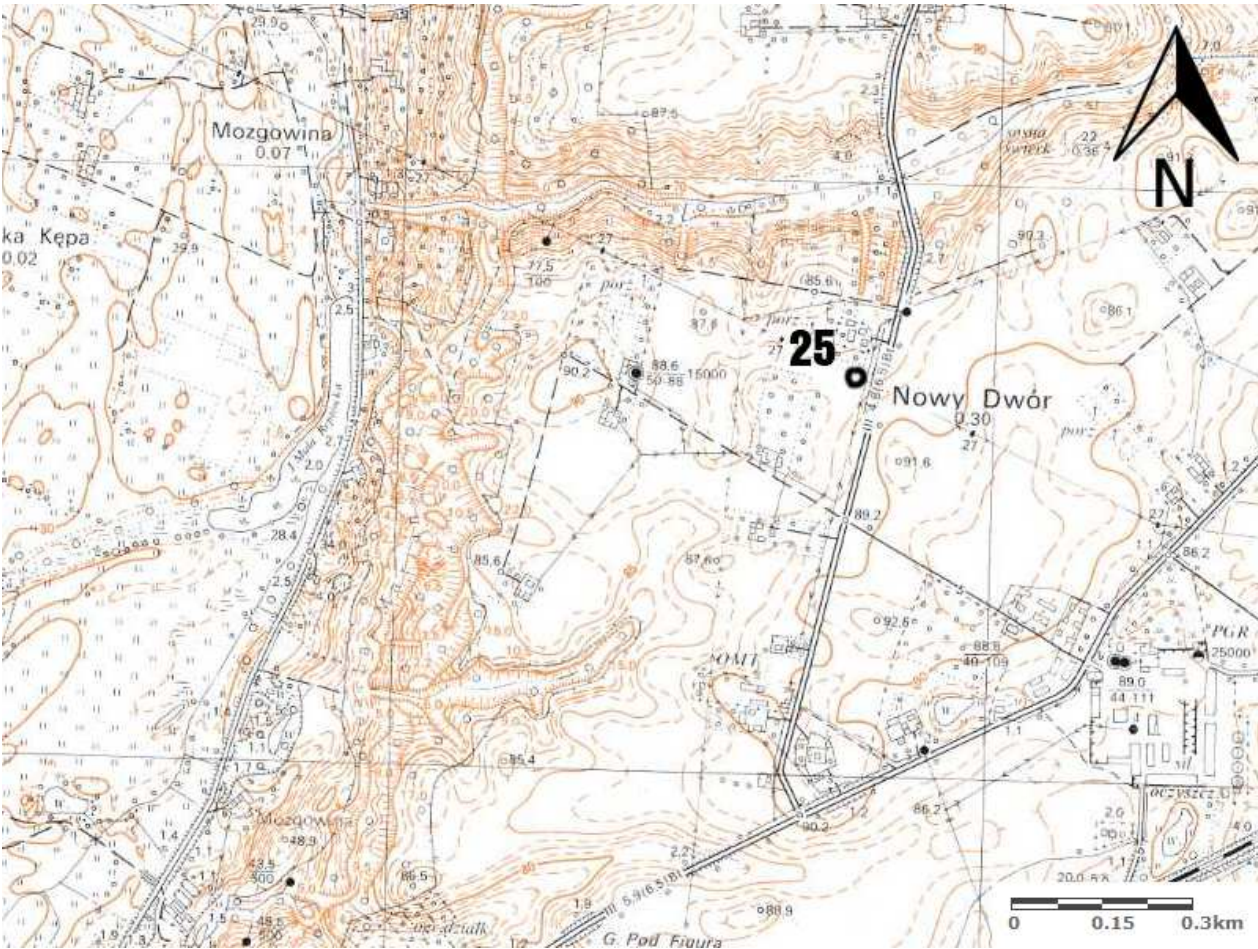

KARTA GMINNEJ EWIDENCJI ZABYTKÓW

<p>1. Obiekt STANOWISKO ARCHEOLOGICZNE PUNKT OS.</p>	<p>2. Datowanie PSR, NOW</p>	<p>3. Miejscowość 86-070 OSTROMECKO</p>	<p>4. Lokalizacja WG MAPY</p>
		<p>5. Lokalizacja archeologiczna</p> <p>Nr obszaru AZP 37-40</p> <p>Nr stanowiska na obszarze 18</p> <p>Nr stanowiska w miejscowości 034</p>	
		<p>6. Przynależność Administracyjna</p> <p>województwo KUJAWSKO-POMORSKIE</p> <p>powiat gmina BYDGOSKI DĄBROWA CHEŁMIŃSKA</p>	
		<p>7. Formy ochrony</p>	
		<p>8. Opracowanie karty (autor, data, podpis)</p> <p>Roksana Konieczna Joanna Walkowiak</p> <p style="text-align: right;">26.11.2014</p> <div style="text-align: right;">  </div>	

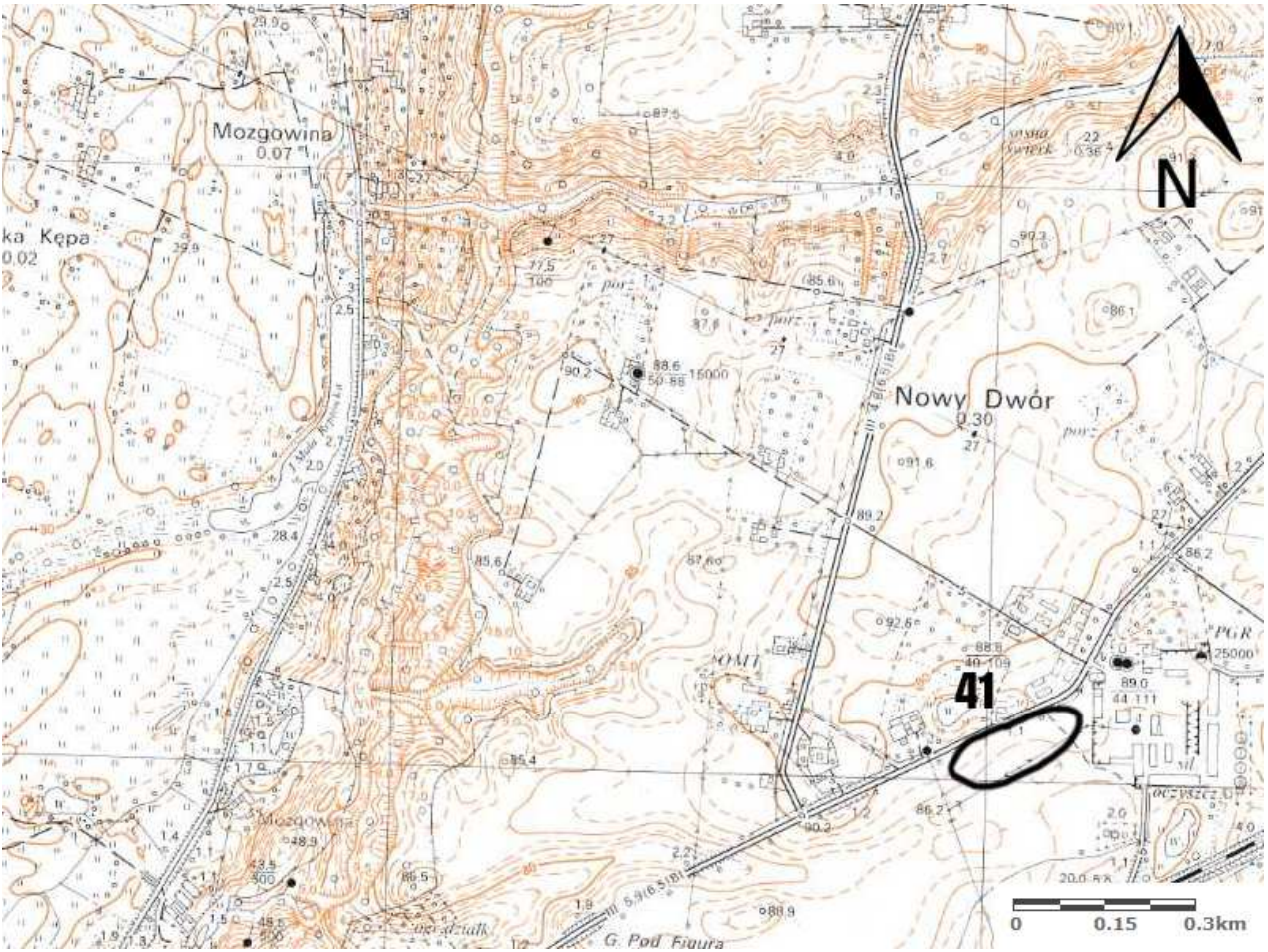

KARTA GMINNEJ EWIDENCJI ZABYTKÓW

<p>1. Obiekt STANOWISKO ARCHEOLOGICZNE PUNKT OS.</p>	<p>2. Datowanie OR, PSR/NOW</p>	<p>3. Miejscowość 86-070 OSTROMECKO</p>	<p>4. Lokalizacja WG MAPY</p>
		<p>5. Lokalizacja archeologiczna</p> <p>Nr obszaru AZP 37-40</p> <p>Nr stanowiska na obszarze 24</p> <p>Nr stanowiska w miejscowości 035</p>	
		<p>6. Przynależność Administracyjna</p> <p>województwo KUJAWSKO-POMORSKIE</p> <p>powiat gmina BYDGOSKI DĄBROWA CHEŁMIŃSKA</p>	
		<p>7. Formy ochrony</p>	
		<p>8. Opracowanie karty (autor, data, podpis)</p> <p>Roksana Konieczna Joanna Walkowiak</p> <p style="text-align: right;">26.11.2014</p> <div style="text-align: right;">  </div>	

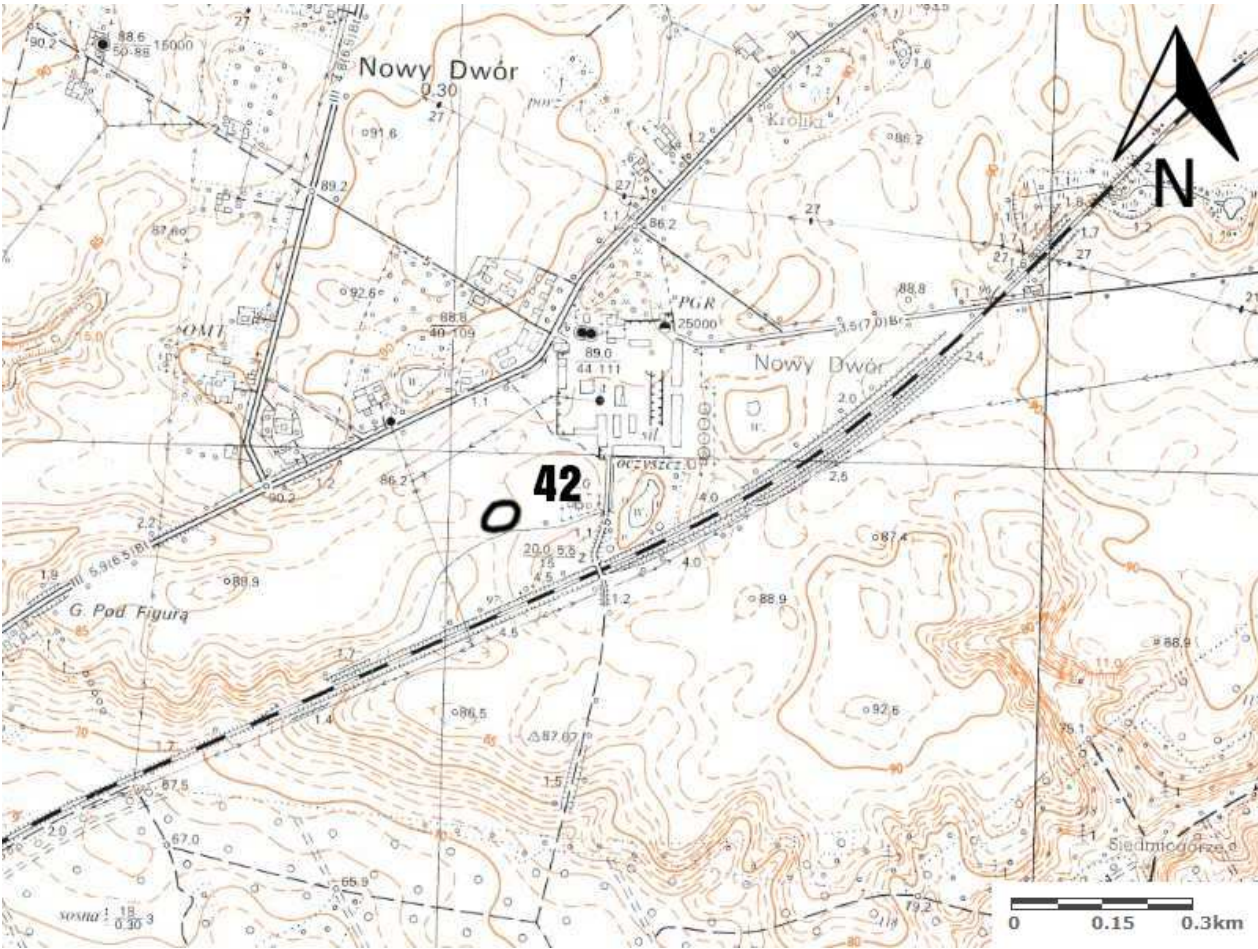

KARTA GMINNEJ EWIDENCJI ZABYTEKÓW

<p>1. Obiekt STANOWISKO ARCHEOLOGICZNE ŚLAD OS.</p>	<p>2. Datowanie KŁ, PSR/NOW</p>	<p>3. Miejscowość 86-070 OSTROMECKO</p>	<p>4. Lokalizacja WG MAPY</p>
		<p>5. Lokalizacja archeologiczna</p> <p>Nr obszaru AZP 37-40</p> <p>Nr stanowiska na obszarze 25</p> <p>Nr stanowiska w miejscowości 036</p>	
		<p>6. Przynależność Administracyjna</p> <p>województwo KUJAWSKO-POMORSKIE</p> <p>powiat gmina BYDGOSKI DĄBROWA CHEŁMIŃSKA</p>	
		<p>7. Formy ochrony</p>	
		<p>8. Opracowanie karty (autor, data, podpis)</p> <p>Roksana Konieczna Joanna Walkowiak</p> <p style="text-align: right;">26.11.2014</p> <div style="text-align: right;">  </div>	

KARTA GMINNEJ EWIDENCJI ZABYTKÓW

<p>1. Obiekt STANOWISKO ARCHEOLOGICZNE PUNKT OS.</p>	<p>2. Datowanie KŁ, OR, PSR/NOW</p>	<p>3. Miejscowość 86-070 OSTROMECKO</p>	<p>4. Lokalizacja WG MAPY</p>
		<p>5. Lokalizacja archeologiczna</p> <p>Nr obszaru AZP 37-40</p> <p>Nr stanowiska na obszarze 41</p> <p>Nr stanowiska w miejscowości 037</p>	
		<p>6. Przynależność Administracyjna</p> <p>województwo KUJAWSKO-POMORSKIE</p> <p>powiat gmina BYDGOSKI DĄBROWA CHEŁMIŃSKA</p>	
		<p>7. Formy ochrony</p>	
		<p>8. Opracowanie karty (autor, data, podpis)</p> <p>Roksana Konieczna Joanna Walkowiak</p> <p style="text-align: right;">26.11.2014</p> <div style="text-align: right;">  </div>	

KARTA GMINNEJ EWIDENCJI ZABYTEKÓW

<p>1. Obiekt STANOWISKO ARCHEOLOGICZNE PUNKT OS., ŚLAD OS.</p>	<p>2. Datowanie OR, PSR/NOW</p>	<p>3. Miejscowość 86-070 OSTROMECKO</p>	<p>4. Lokalizacja WG MAPY</p>
		<p>5. Lokalizacja archeologiczna</p> <p>Nr obszaru AZP 37-40</p> <p>Nr stanowiska na obszarze 42</p> <p>Nr stanowiska w miejscowości 038</p>	
		<p>6. Przynależność Administracyjna</p> <p>województwo KUJAWSKO-POMORSKIE</p> <p>powiat gmina BYDGOSKI DĄBROWA CHEŁMIŃSKA</p>	
		<p>7. Formy ochrony</p>	
		<p>8. Opracowanie karty (autor, data, podpis)</p> <p>Roksana Konieczna Joanna Walkowiak</p> <p style="text-align: right;">26.11.2014</p> <div style="text-align: right;">  </div>	

GEZ

KARTA ADRESOWA ZABYTKU NIERUCHOMEGO

3. Miejscowość

OSTROMECKO

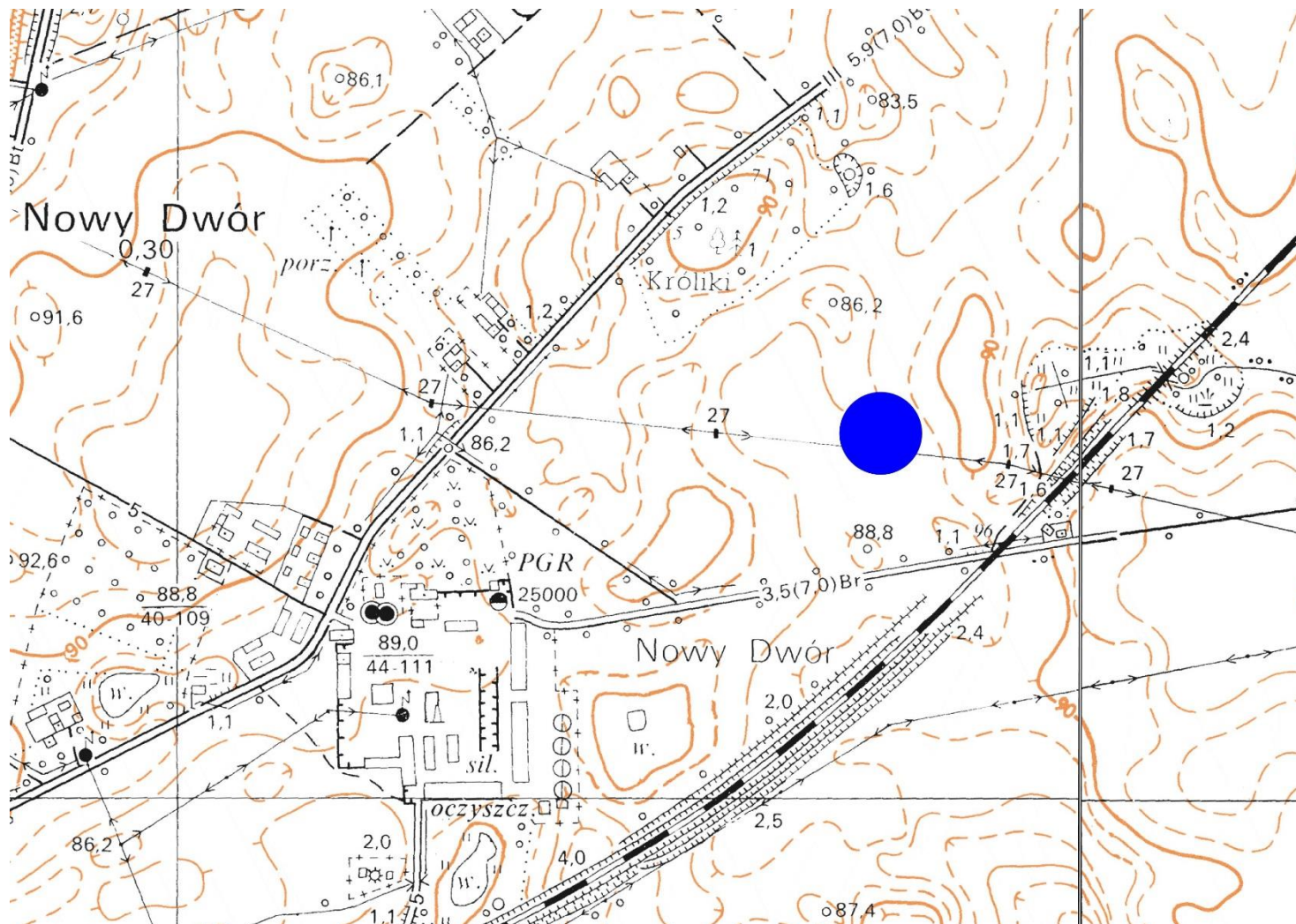
1. Nazwa

STANOWISKO ARCHEOLOGICZNE

2. Czas powstania

okres rzymski – punkt osadniczy

8. Fotografia z opisem wskazującym orientację albo mapa z zaznaczonym stanowiskiem archeologicznym



Skala 1:10 000, oznaczenie mapy – Układ 1965, 354224_C.PL.1986.487

4. Adres

Obszar AZP: **37-40**

Nr stanowiska w miejscowości: **40**

Nr stanowiska na obszarze: **27**

5. Przynależność administracyjna

województwo **kujawsko-pomorskie**

powiat **bydgoski**

gmina **Dąbrowa Chełmińska**

6. Formy ochrony

7. Opracowanie karty (autor, data i podpis)

Ochrona Zabytków KRESY
Michał Horbowicz, 10.10.2019 r.

GEZ

KARTA ADRESOWA ZABYTKU NIERUCHOMEGO

3. Miejscowość

OSTROMECKO

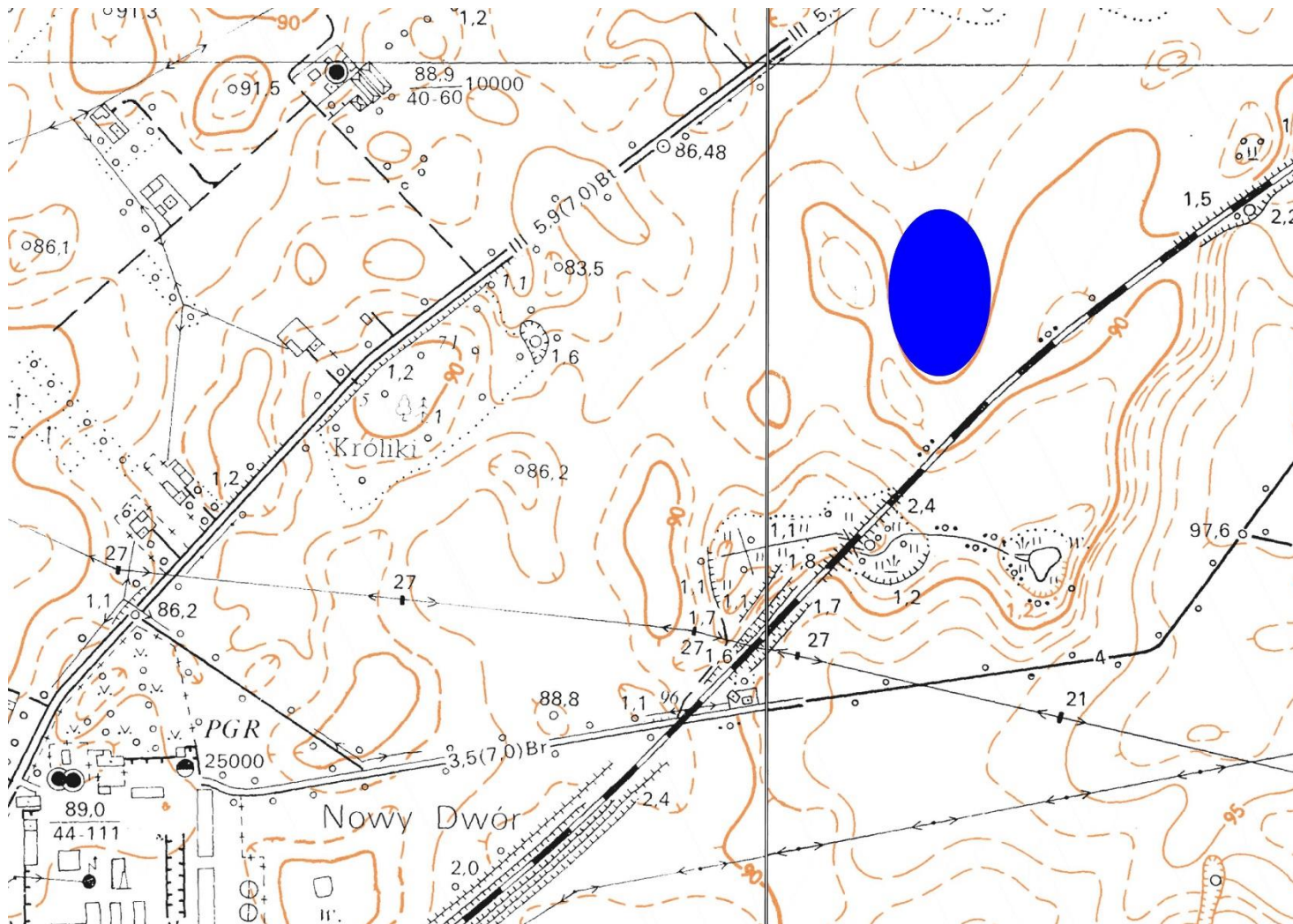
1. Nazwa

STANOWISKO ARCHEOLOGICZNE

2. Czas powstania

okres halszacki/wczesny okres lateński – osada
okres rzymski – punkt osadniczy

8. Fotografia z opisem wskazującym orientację albo mapa z zaznaczonym stanowiskiem archeologicznym



Skala 1:10 000, oznaczenie mapy – Układ 1965, 355113_C.PL.1986.489

4. Adres

Obszar AZP: **37-40**

Nr stanowiska w miejscowości: **41**

Nr stanowiska na obszarze: **31**

5. Przynależność administracyjna

województwo **kujawsko-pomorskie**

powiat **bydgoski**

gmina **Dąbrowa Chełmińska**

6. Formy ochrony

7. Opracowanie karty (autor, data i podpis)

Ochrona Zabytków KRESY
Michał Horbowicz, 10.10.2019 r.

GEZ

KARTA ADRESOWA ZABYTKU NIERUCHOMEGO

3. Miejscowość

OSTROMECKO

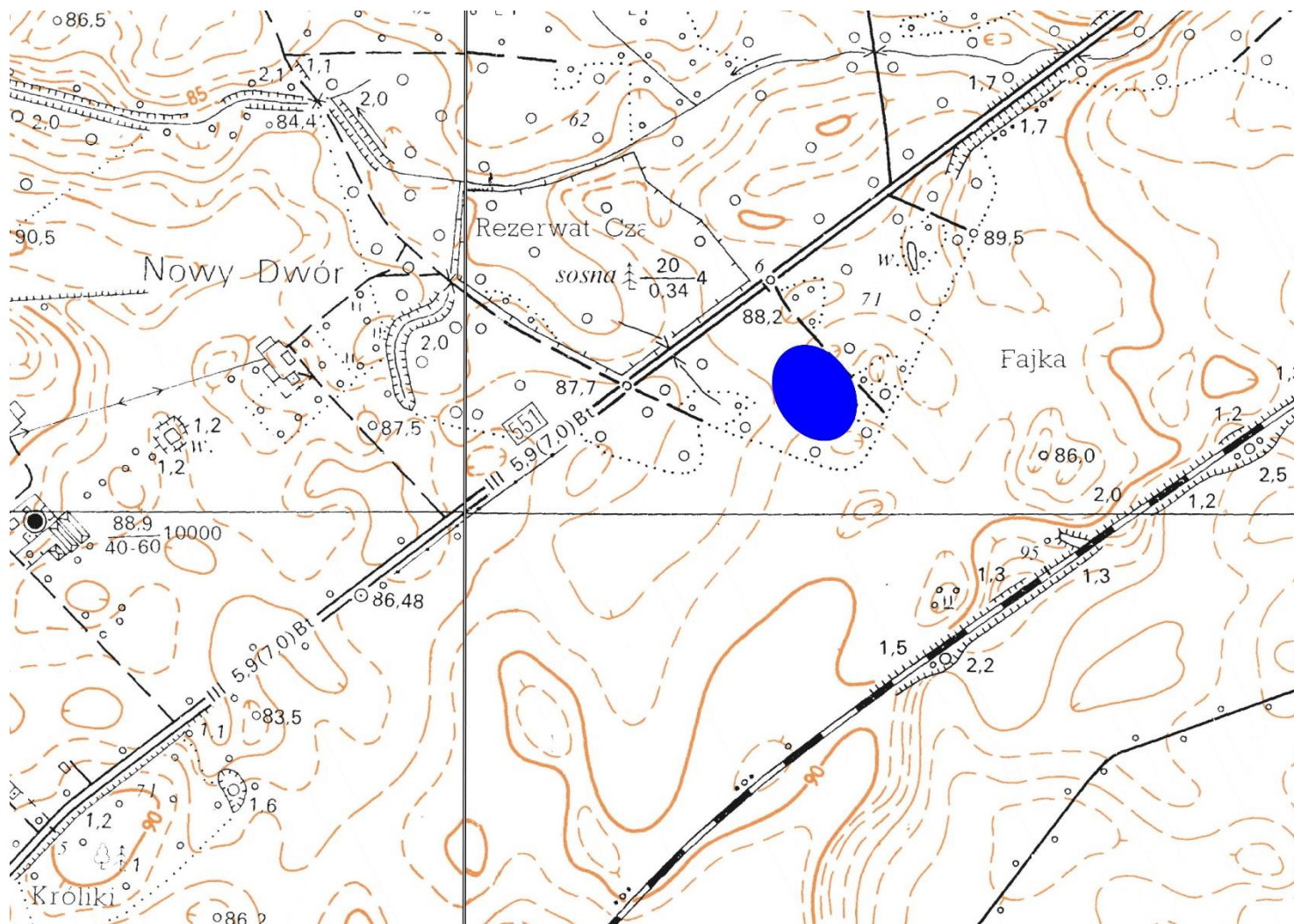
1. Nazwa

STANOWISKO ARCHEOLOGICZNE

2. Czas powstania

późne średniowiecze/okres nowożytny – punkt osadniczy

8. Fotografia z opisem wskazującym orientację albo mapa z zaznaczonym stanowiskiem archeologicznym



Skala 1:10 000, oznaczenie mapy – Układ 1965, 355113_C.PL.1986.489

4. Adres

Obszar AZP: 37-40

Nr stanowiska w miejscowości: 42

Nr stanowiska na obszarze: 28

5. Przynależność administracyjna

województwo kujawsko-pomorskie

powiat bydgoski

gmina Dąbrowa Chełmińska

6. Formy ochrony

7. Opracowanie karty (autor, data i podpis)

Ochrona Zabytków KRESY
Michał Horbowicz, 10.10.2019 r.

GEZ

KARTA ADRESOWA ZABYTKU NIERUCHOMEGO

3. Miejscowość

OSTROMECKO

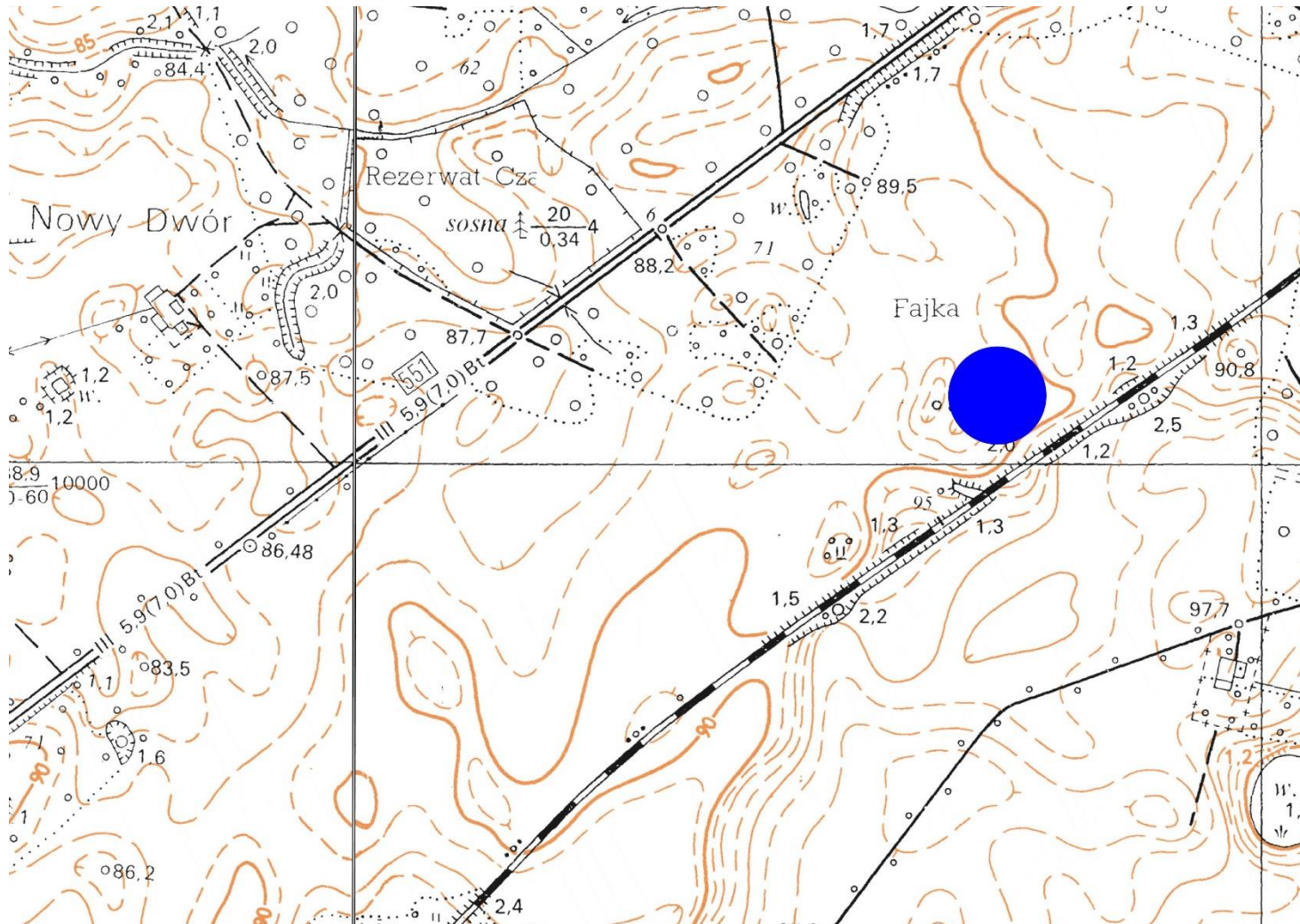
1. Nazwa

STANOWISKO ARCHEOLOGICZNE

2. Czas powstania

wczesne średniowiecze – ślad osadnictwa
późne średniowiecze/okres nowożytny – punkt osadniczy

8. Fotografia z opisem wskazującym orientację albo mapa z zaznaczonym stanowiskiem archeologicznym



Skala 1:10 000, oznaczenie mapy – Układ 1965, 355113_C.PL.1986.489

4. Adres

Obszar AZP: 37-40

Nr stanowiska w miejscowości: 43

Nr stanowiska na obszarze: 29

5. Przynależność administracyjna

województwo kujawsko-pomorskie

powiat bydgoski

gmina Dąbrowa Chełmińska

6. Formy ochrony

7. Opracowanie karty (autor, data i podpis)

Ochrona Zabytków KRESY
Michał Horbowicz, 10.10.2019 r.

GEZ

KARTA ADRESOWA ZABYTKU NIERUCHOMEGO

3. Miejscowość

OSTROMECKO

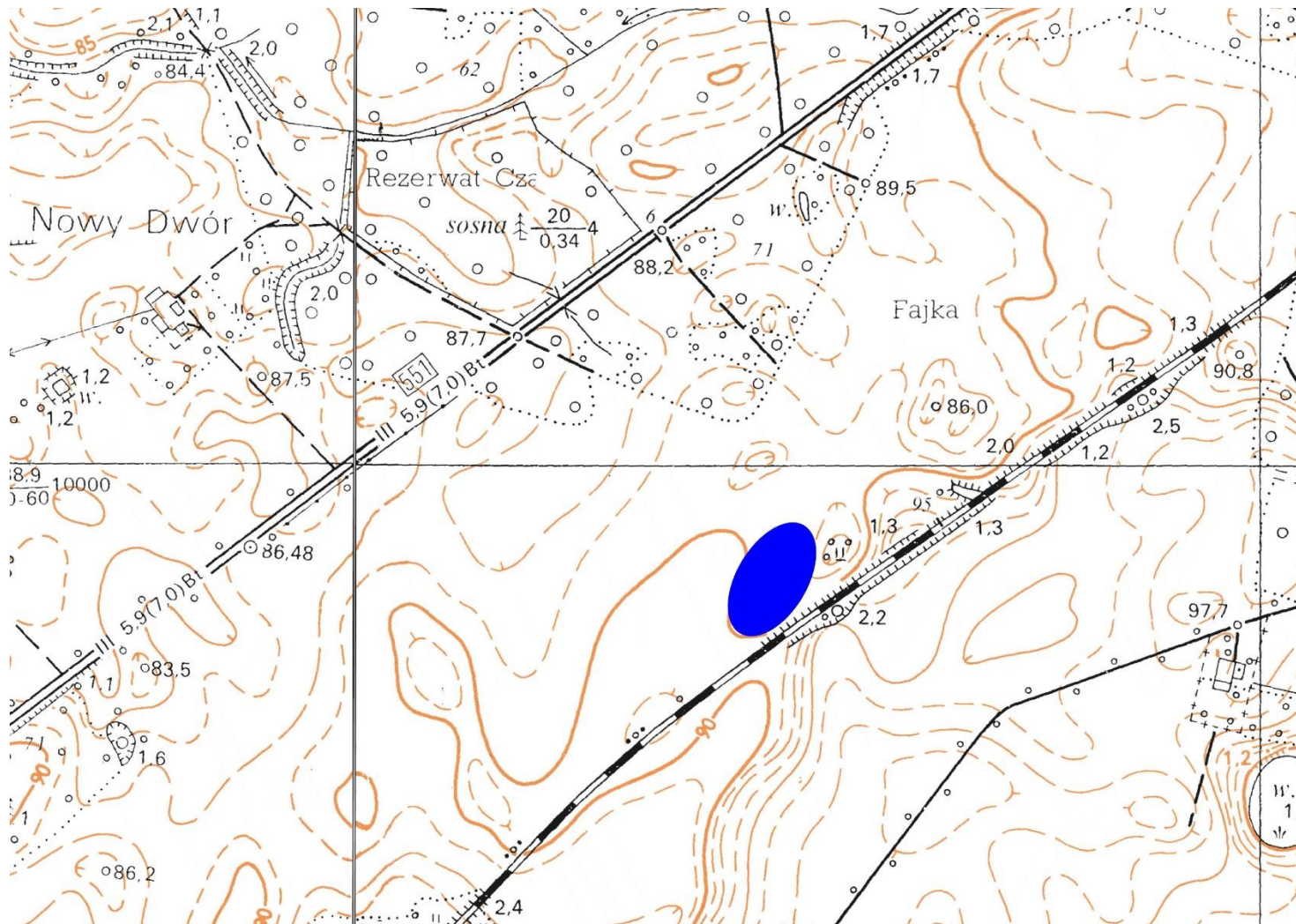
1. Nazwa

STANOWISKO ARCHEOLOGICZNE

2. Czas powstania

późne średniowiecze/okres nowożytny – punkt osadniczy

8. Fotografia z opisem wskazującym orientację albo mapa z zaznaczonym stanowiskiem archeologicznym



Skala 1:10 000, oznaczenie mapy – Układ 1965, 355113_C.PL.1986.489

4. Adres

Obszar AZP: **37-40**

Nr stanowiska w miejscowości: **44**

Nr stanowiska na obszarze: **30**

5. Przynależność administracyjna

województwo **kujawsko-pomorskie**

powiat **bydgoski**

gmina **Dąbrowa Chełmińska**

6. Formy ochrony

7. Opracowanie karty (autor, data i podpis)

Ochrona Zabytków KRESY
Michał Horbowicz, 10.10.2019 r.

GEZ

KARTA ADRESOWA ZABYTKU NIERUCHOMEGO

3. Miejscowość

OSTROMECKO

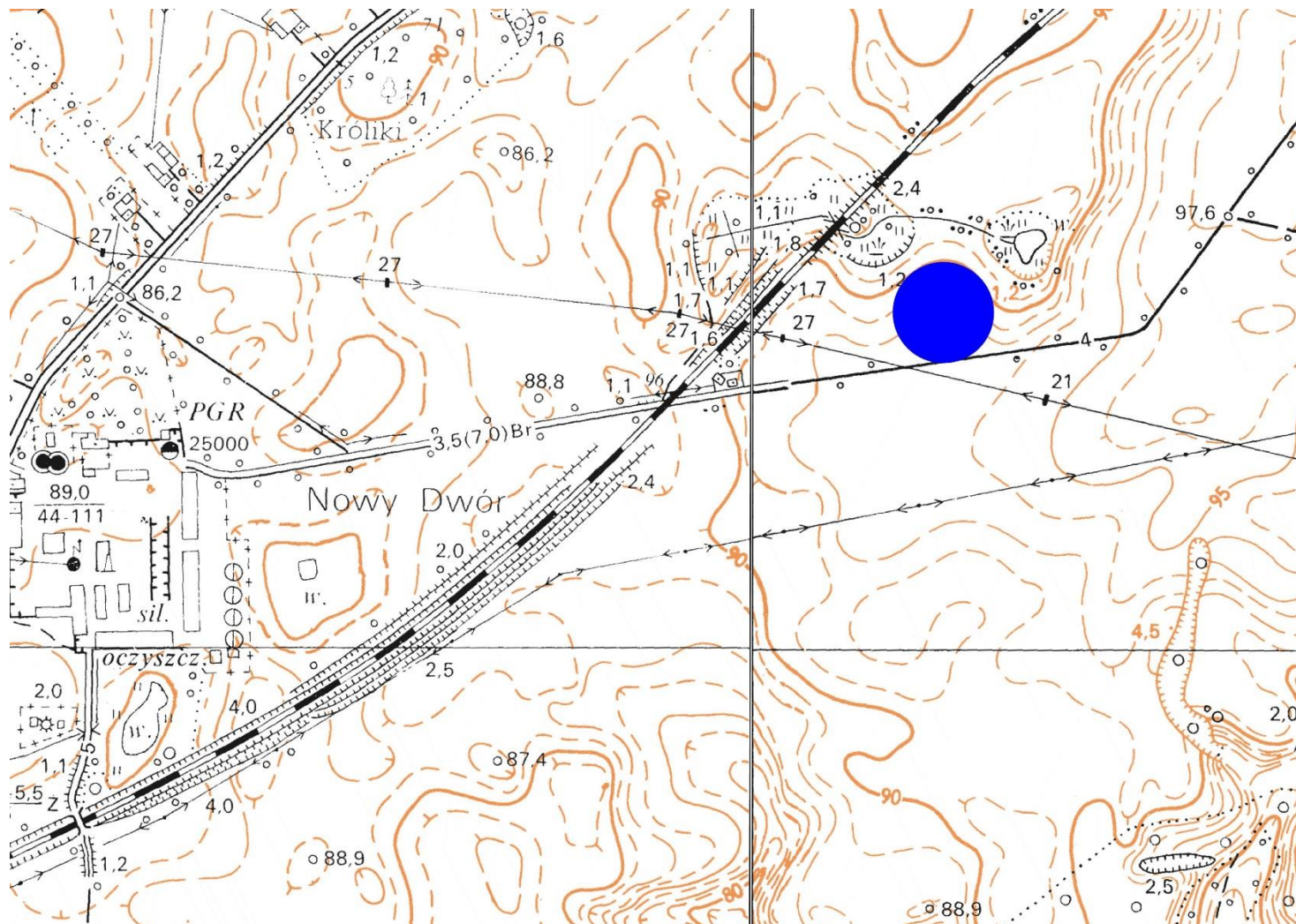
1. Nazwa

STANOWISKO ARCHEOLOGICZNE

2. Czas powstania

późne średniowiecze/okres nowożytny – punkt osadniczy

8. Fotografia z opisem wskazującym orientację albo mapa z zaznaczonym stanowiskiem archeologicznym



Skala 1:10 000, oznaczenie mapy – Układ 1965, 355113_C.PL.1986.489

4. Adres

Obszar AZP: 37-40

Nr stanowiska w miejscowości: 45

Nr stanowiska na obszarze: 35

5. Przynależność administracyjna

województwo kujawsko-pomorskie

powiat bydgoski

gmina Dąbrowa Chełmińska

6. Formy ochrony

7. Opracowanie karty (autor, data i podpis)

Ochrona Zabytków KRESY
Michał Horbowicz, 10.10.2019 r.

GEZ

KARTA ADRESOWA ZABYTKU NIERUCHOMEGO

3. Miejscowość

OSTROMECKO

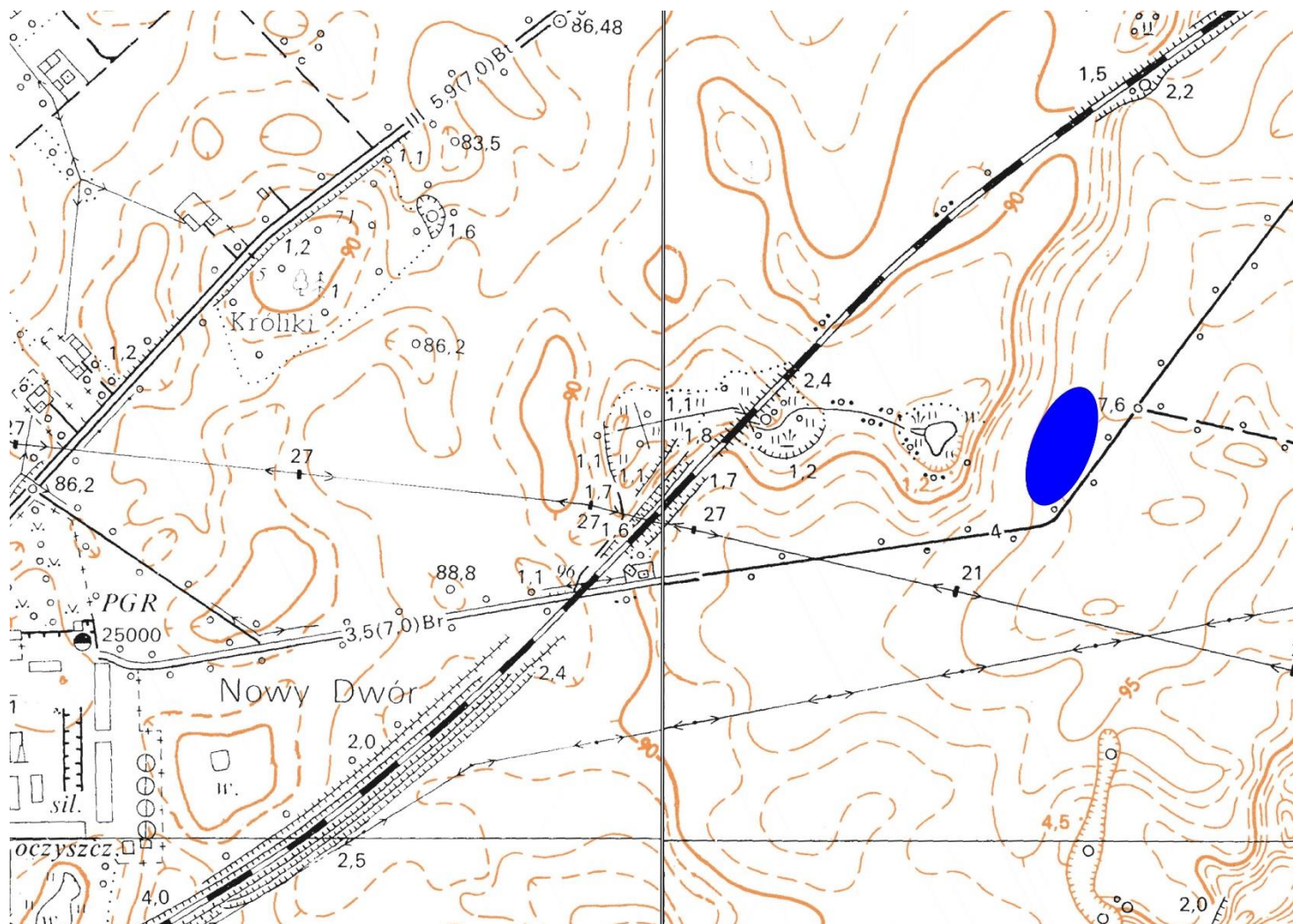
1. Nazwa

STANOWISKO ARCHEOLOGICZNE

2. Czas powstania

okres rzymski – punkt osadniczy
późne średniowiecze/okres nowożytny – punkt osadniczy

8. Fotografia z opisem wskazującym orientację albo mapa z zaznaczonym stanowiskiem archeologicznym



Skala 1:10 000, oznaczenie mapy – Układ 1965, 355113_C.PL.1986.489

4. Adres

Obszar AZP: **37-40**

Nr stanowiska w miejscowości: **46**

Nr stanowiska na obszarze: **36**

5. Przynależność administracyjna

województwo **kujawsko-pomorskie**

powiat **bydgoski**

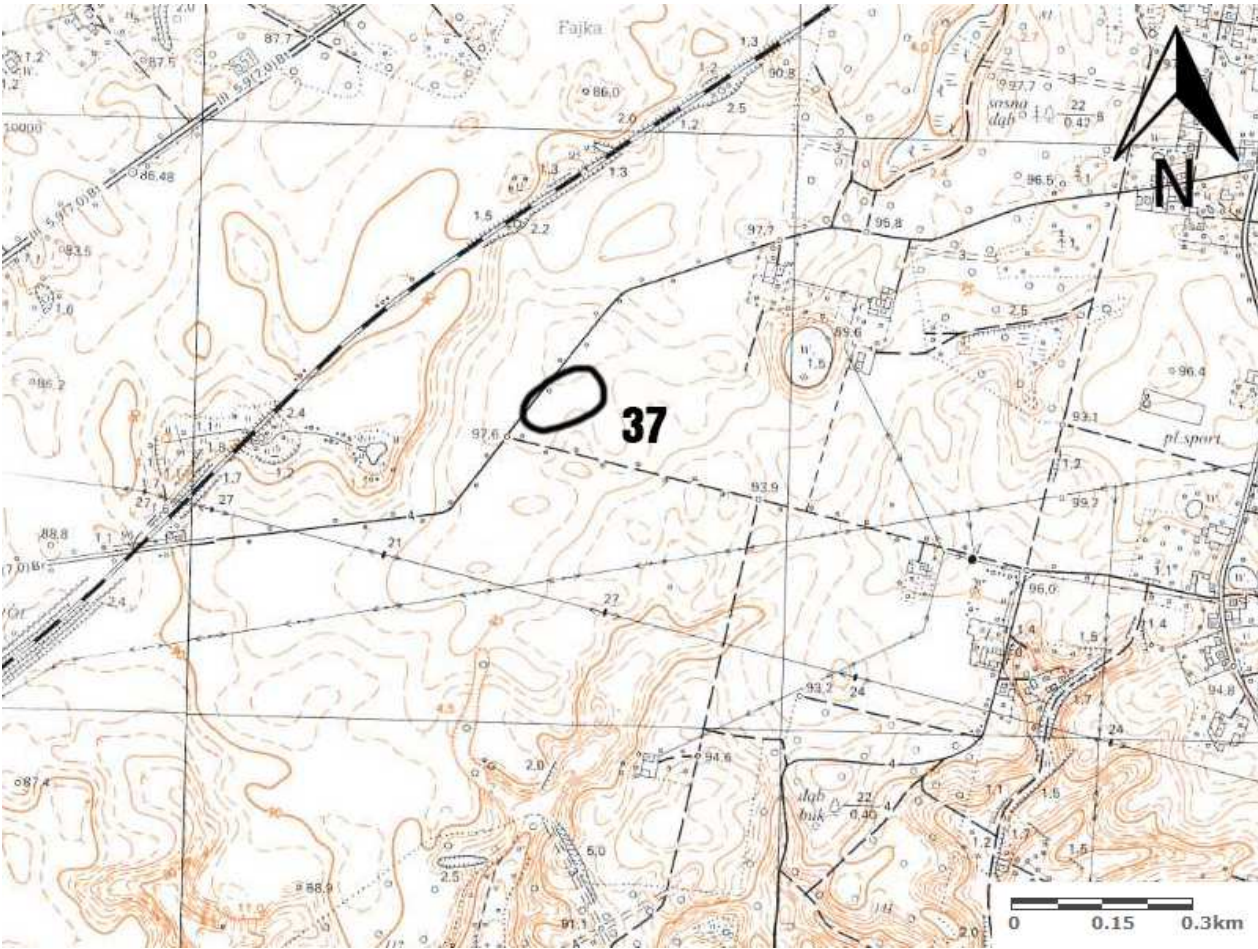

gmina **Dąbrowa Chełmińska**

6. Formy ochrony

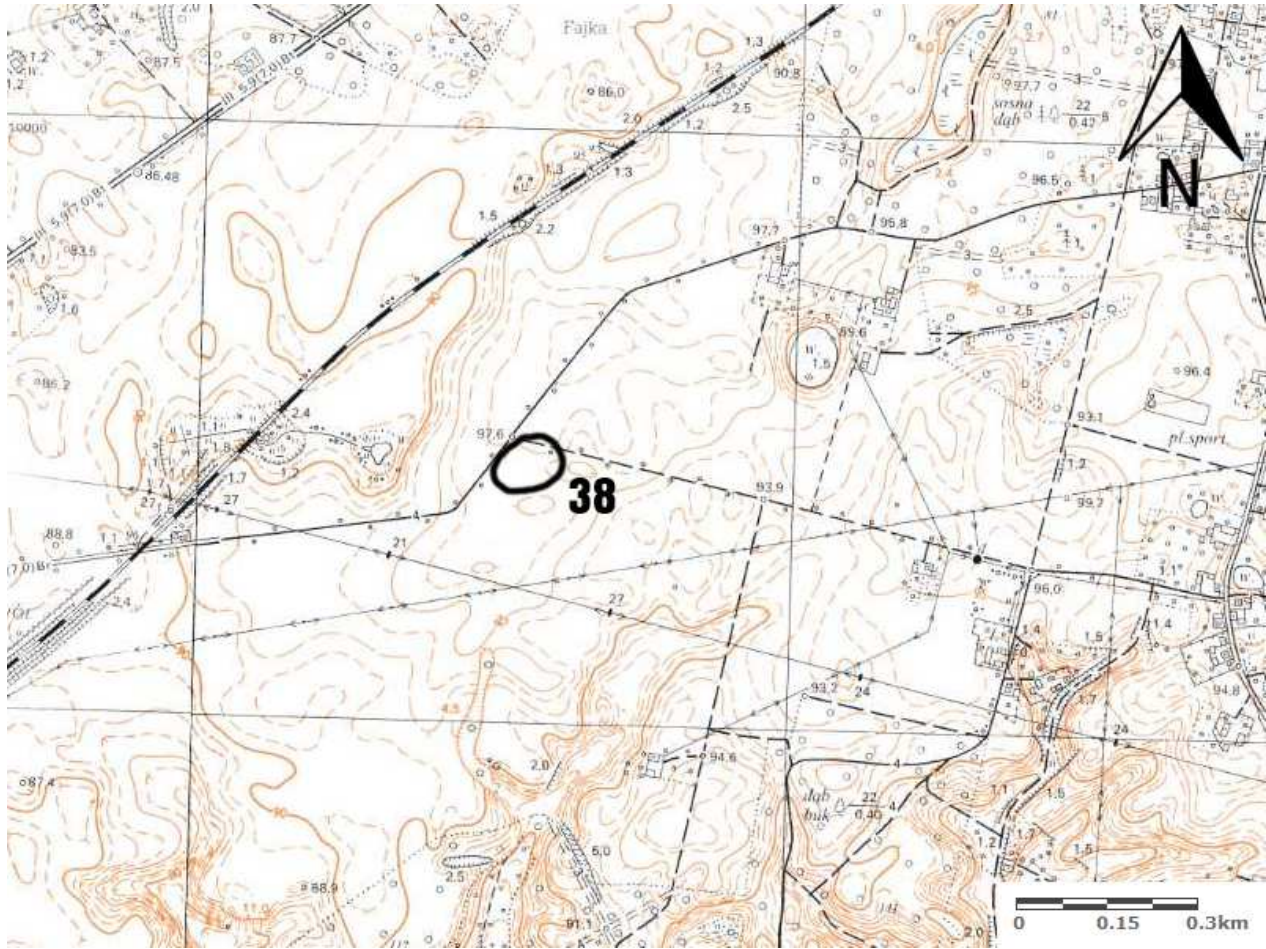
7. Opracowanie karty (autor, data i podpis)

Ochrona Zabytków KRESY
Michał Horbowicz, 10.10.2019 r.

KARTA GMINNEJ EWIDENCJI ZABYTKÓW

<p>1. Obiekt STANOWISKO ARCHEOLOGICZNE ŚLAD OS., PUNKT OS.</p>	<p>2. Datowanie OR, PSR/NOW</p>	<p>3. Miejscowość 86-070 OSTROMECKO</p>	<p>4. Lokalizacja WG MAPY</p>
		<p>5. Lokalizacja archeologiczna</p> <p>Nr obszaru AZP 37-40</p> <p>Nr stanowiska na obszarze 37</p> <p>Nr stanowiska w miejscowości 047</p>	
		<p>6. Przynależność Administracyjna</p> <p>województwo KUJAWSKO-POMORSKIE</p> <p>powiat gmina BYDGOSKI DĄBROWA CHEŁMIŃSKA</p>	
		<p>7. Formy ochrony</p>	
		<p>8. Opracowanie karty (autor, data, podpis)</p> <p>Roksana Konieczna Joanna Walkowiak</p> <p style="text-align: right;">26.11.2014</p> <div style="text-align: right;">  </div>	

KARTA GMINNEJ EWIDENCJI ZABYTKÓW

<p>1. Obiekt STANOWISKO ARCHEOLOGICZNE PUNKT OS.</p>	<p>2. Datowanie PSR, NOW</p>	<p>3. Miejscowość 86-070 OSTROMECKO</p>	<p>4. Lokalizacja WG MAPY</p>
		<p>5. Lokalizacja archeologiczna</p> <p>Nr obszaru AZP 37-40</p> <p>Nr stanowiska na obszarze 38</p> <p>Nr stanowiska w miejscowości 048</p>	
		<p>6. Przynależność Administracyjna</p> <p>województwo KUJAWSKO-POMORSKIE</p> <p>powiat gmina BYDGOSKI DĄBROWA CHEŁMIŃSKA</p>	
		<p>7. Formy ochrony</p>	
		<p>8. Opracowanie karty (autor, data, podpis)</p> <p>Roksana Konieczna Joanna Walkowiak</p> <p style="text-align: right;">26.11.2014</p>	

GEZ

KARTA ADRESOWA ZABYTKU NIERUCHOMEGO

3. Miejscowość

OSTROMECKO

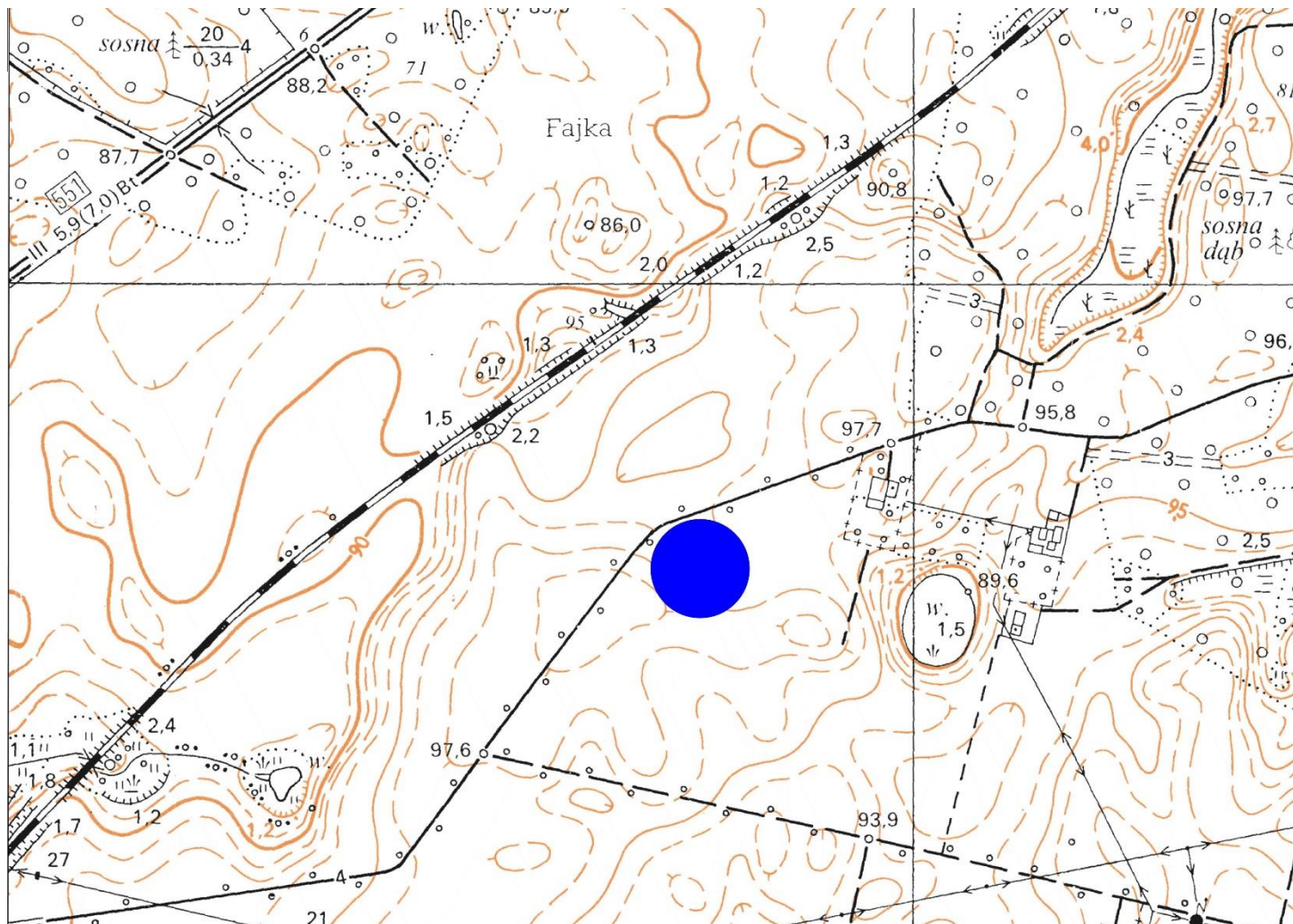
1. Nazwa

STANOWISKO ARCHEOLOGICZNE

2. Czas powstania

późne średniowiecze/okres nowożytny – punkt osadniczy

8. Fotografia z opisem wskazującym orientację albo mapa z zaznaczonym stanowiskiem archeologicznym



Skala 1:10 000, oznaczenie mapy – Układ 1965, 355113_C.PL.1986.489

4. Adres

Obszar AZP: **37-40**

Nr stanowiska w miejscowości: **49**

Nr stanowiska na obszarze: **39**

5. Przynależność administracyjna

województwo kujawsko-pomorskie

powiat bydgoski

gmina **Dąbrowa Chełmińska**

6. Formy ochrony

7. Opracowanie karty (autor, data i podpis)

Ochrona Zabytków KRESY
Michał Horbowicz, 10.10.2019 r.

GEZ

KARTA ADRESOWA ZABYTKU NIERUCHOMEGO

3. Miejscowość

OSTROMECKO

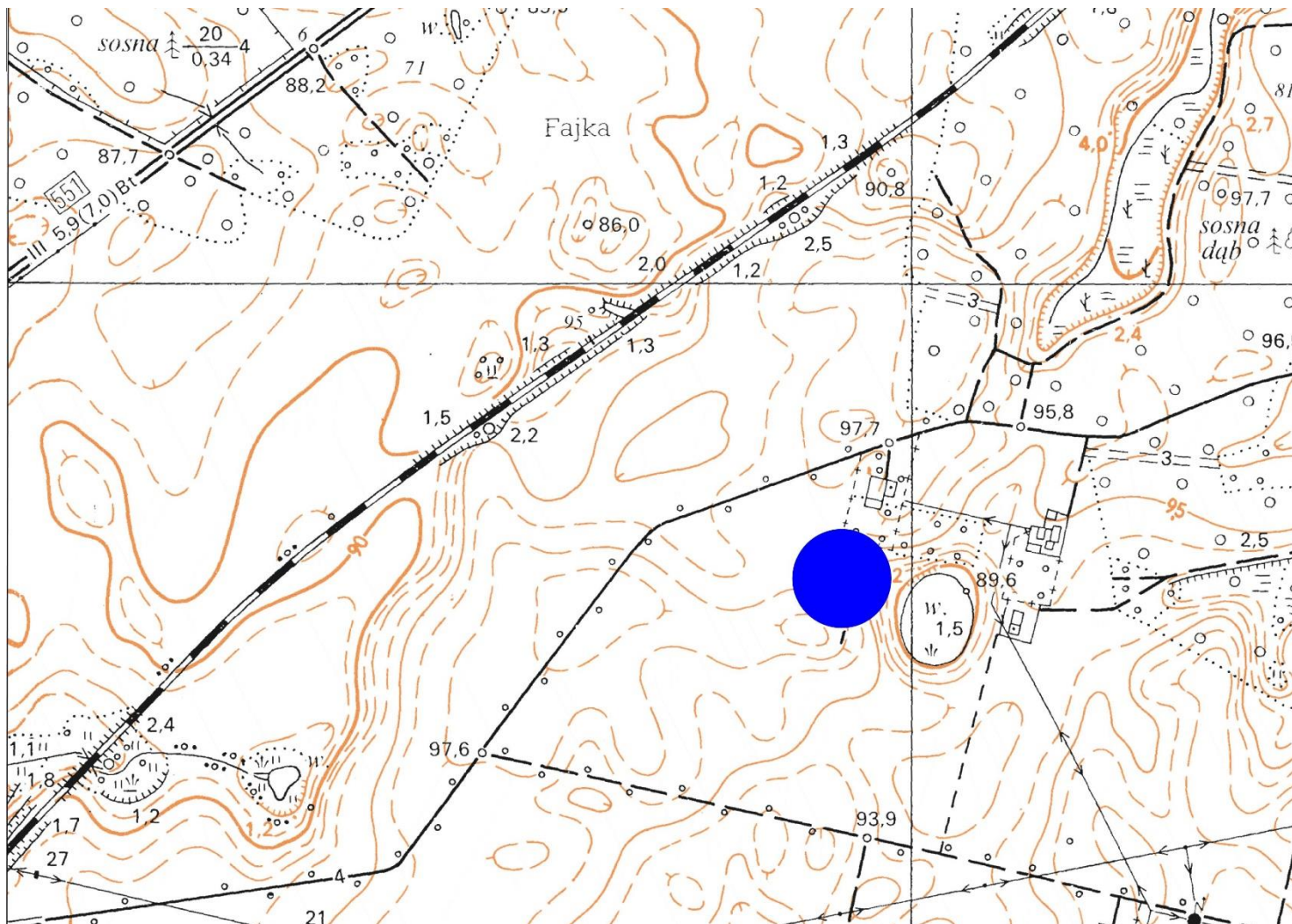
1. Nazwa

STANOWISKO ARCHEOLOGICZNE

2. Czas powstania

późne średniowiecze/okres nowożytny – punkt osadniczy

8. Fotografia z opisem wskazującym orientację albo mapa z zaznaczonym stanowiskiem archeologicznym



Skala 1:10 000, oznaczenie mapy – Układ 1965, 355113_C.PL.1986.489

4. Adres

Obszar AZP: **37-40**

Nr stanowiska w miejscowości: **50**

Nr stanowiska na obszarze: **40**

5. Przynależność administracyjna

województwo kujawsko-pomorskie

powiat bydgoski

gmina Dąbrowa Chełmińska

6. Formy ochrony

7. Opracowanie karty (autor, data i podpis)

Ochrona Zabytków KRESY
Michał Horbowicz, 10.10.2019 r.

GEZ

KARTA ADRESOWA ZABYTKU NIERUCHOMEGO

3. Miejscowość

OSTROMECKO

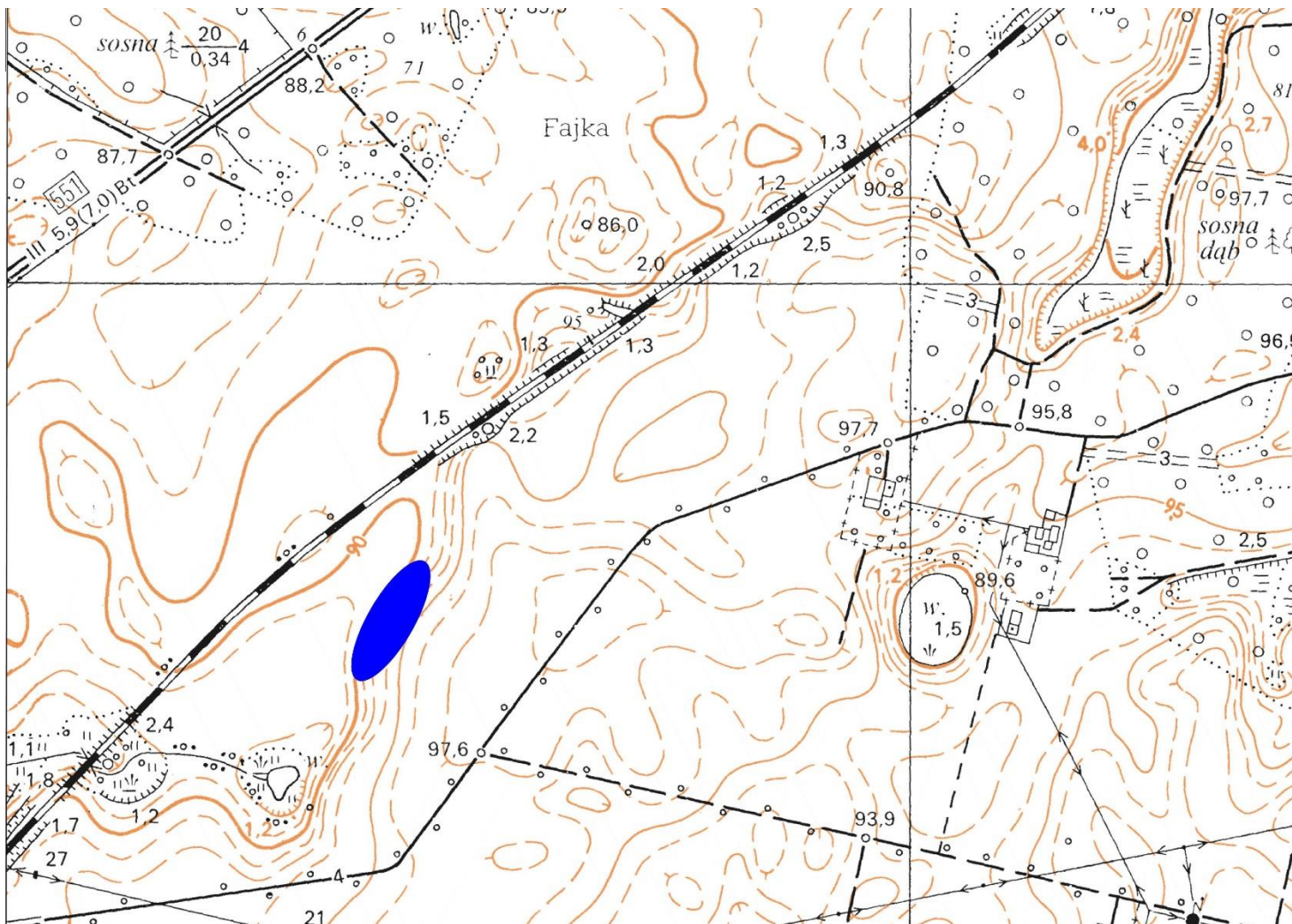
1. Nazwa

STANOWISKO ARCHEOLOGICZNE

2. Czas powstania

późne średniowiecze/okres nowożytny – punkt osadniczy

8. Fotografia z opisem wskazującym orientację albo mapa z zaznaczonym stanowiskiem archeologicznym



Skala 1:10 000, oznaczenie mapy – Układ 1965, 355113_C.PL.1986.489

4. Adres

Obszar AZP: **37-40**

Nr stanowiska w miejscowości: **51**

Nr stanowiska na obszarze: **34**

5. Przynależność administracyjna

województwo kujawsko-pomorskie

powiat bydgoski

gmina Dąbrowa Chełmińska

6. Formy ochrony

7. Opracowanie karty (autor, data i podpis)

Ochrona Zabytków KRESY
Michał Horbowicz, 10.10.2019 r.

GEZ

KARTA ADRESOWA ZABYTKU NIERUCHOMEGO

3. Miejscowość

OSTROMECKO

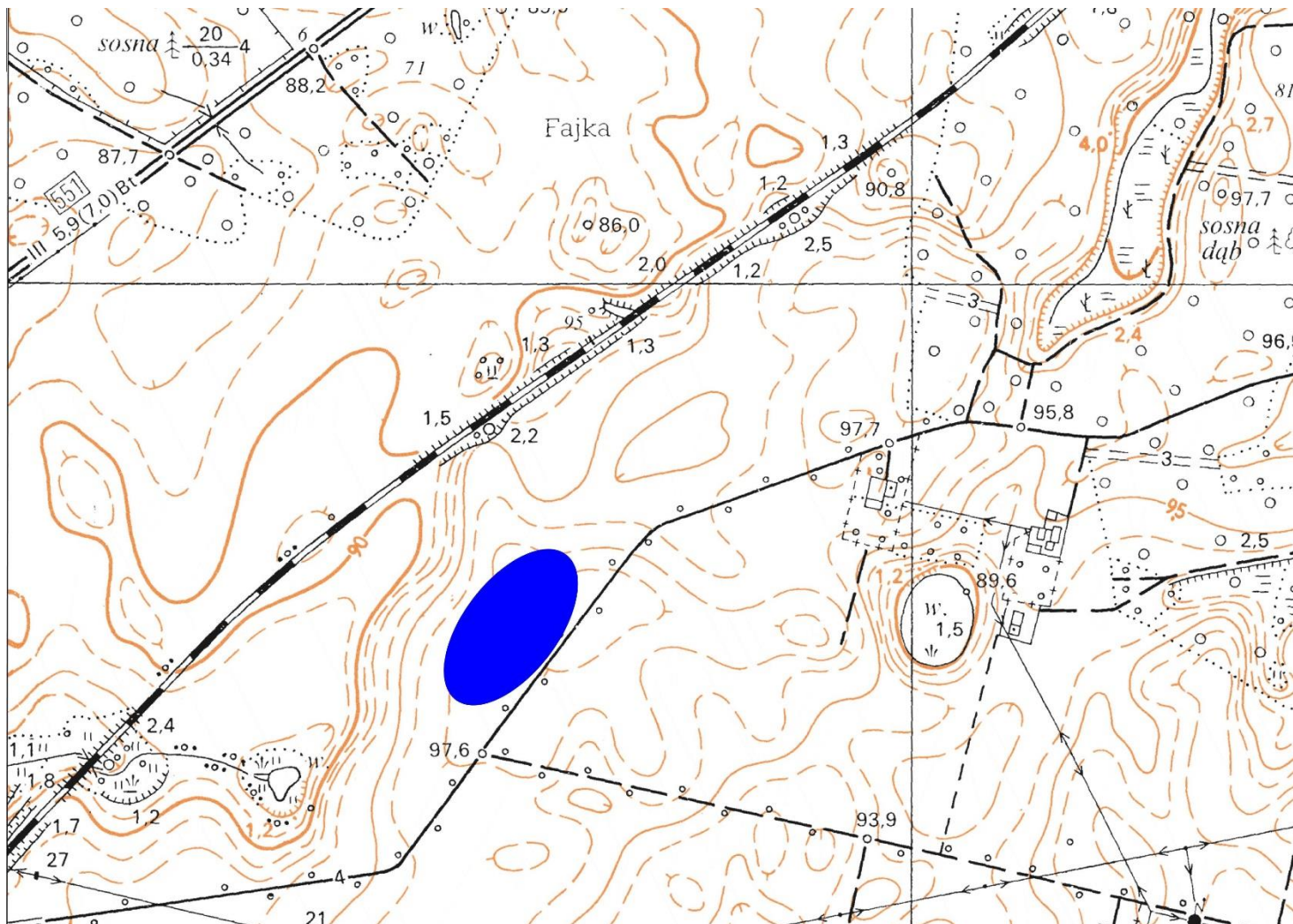
1. Nazwa

STANOWISKO ARCHEOLOGICZNE

2. Czas powstania

późne średniowiecze – punkt osadniczy

8. Fotografia z opisem wskazującym orientację albo mapa z zaznaczonym stanowiskiem archeologicznym



Skala 1:10 000, oznaczenie mapy – Układ 1965, 355113_C.PL.1986.489

4. Adres

Obszar AZP: **37-40**

Nr stanowiska w miejscowości: **52**

Nr stanowiska na obszarze: **33**

5. Przynależność administracyjna

województwo kujawsko-pomorskie

powiat bydgoski

gmina **Dąbrowa Chełmińska**

6. Formy ochrony

7. Opracowanie karty (autor, data i podpis)

Ochrona Zabytków KRESY
Michał Horbowicz, 10.10.2019 r.

GEZ

KARTA ADRESOWA ZABYTKU NIERUCHOMEGO

3. Miejscowość

OSTROMECKO

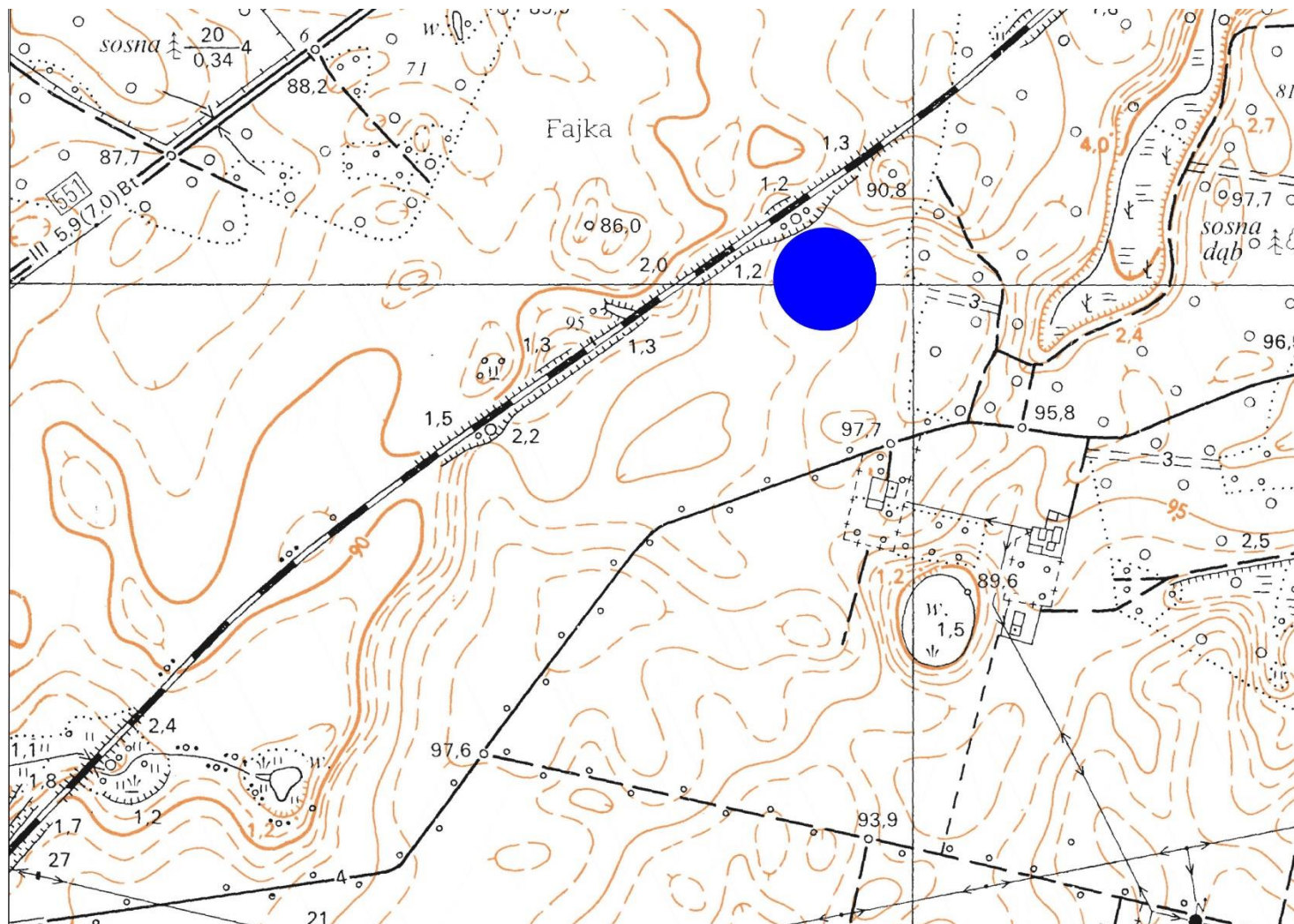
1. Nazwa

STANOWISKO ARCHEOLOGICZNE

2. Czas powstania

późne średniowiecze/okres nowożytny – punkt osadniczy

8. Fotografia z opisem wskazującym orientację albo mapa z zaznaczonym stanowiskiem archeologicznym



Skala 1:10 000, oznaczenie mapy – Układ 1965, 355113_C.PL.1986.489

4. Adres

Obszar AZP: **37-40**

Nr stanowiska w miejscowości: **53**

Nr stanowiska na obszarze: **32**

5. Przynależność administracyjna

województwo **kujawsko-pomorskie**

powiat **bydgoski**

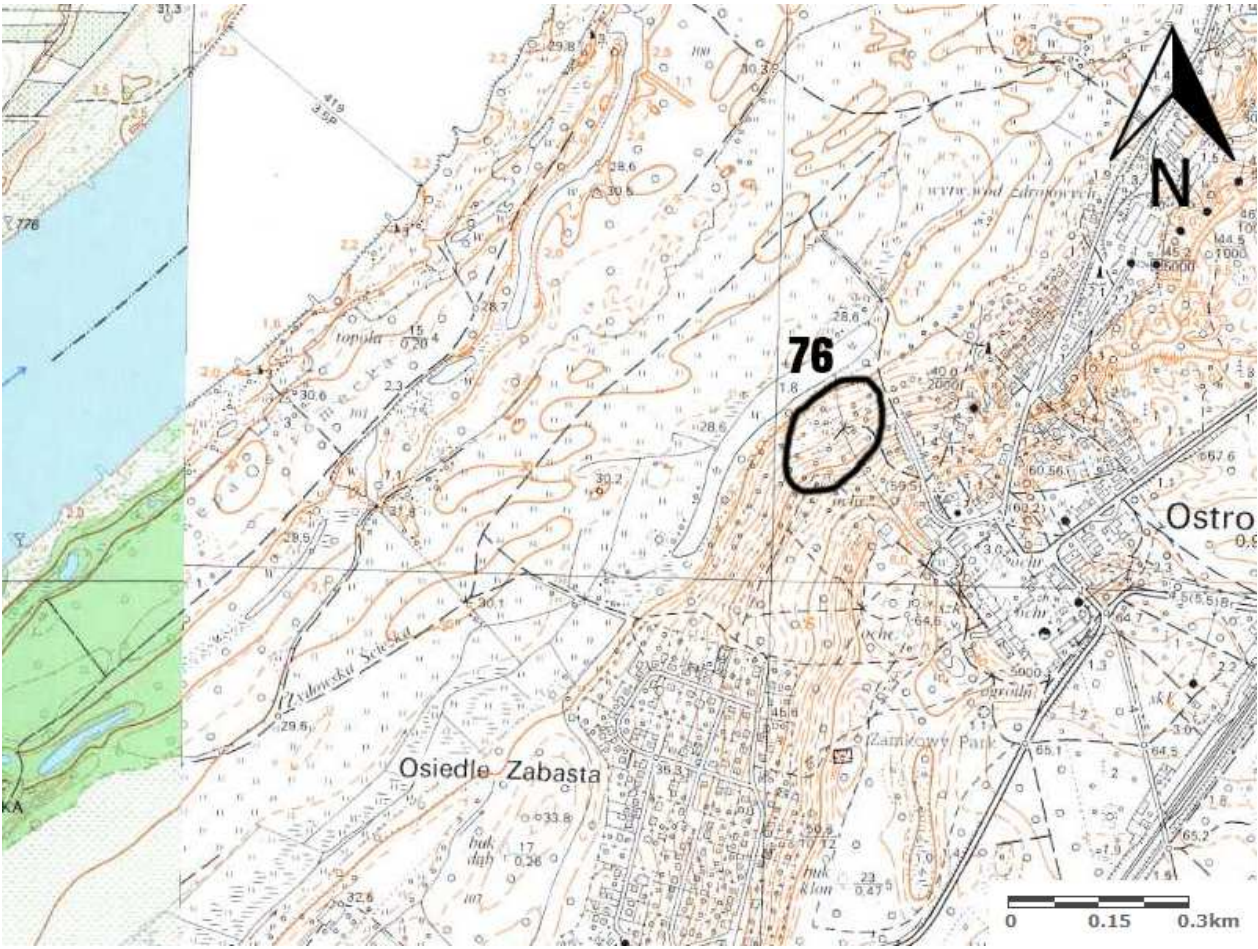

gmina **Dąbrowa Chełmińska**

6. Formy ochrony

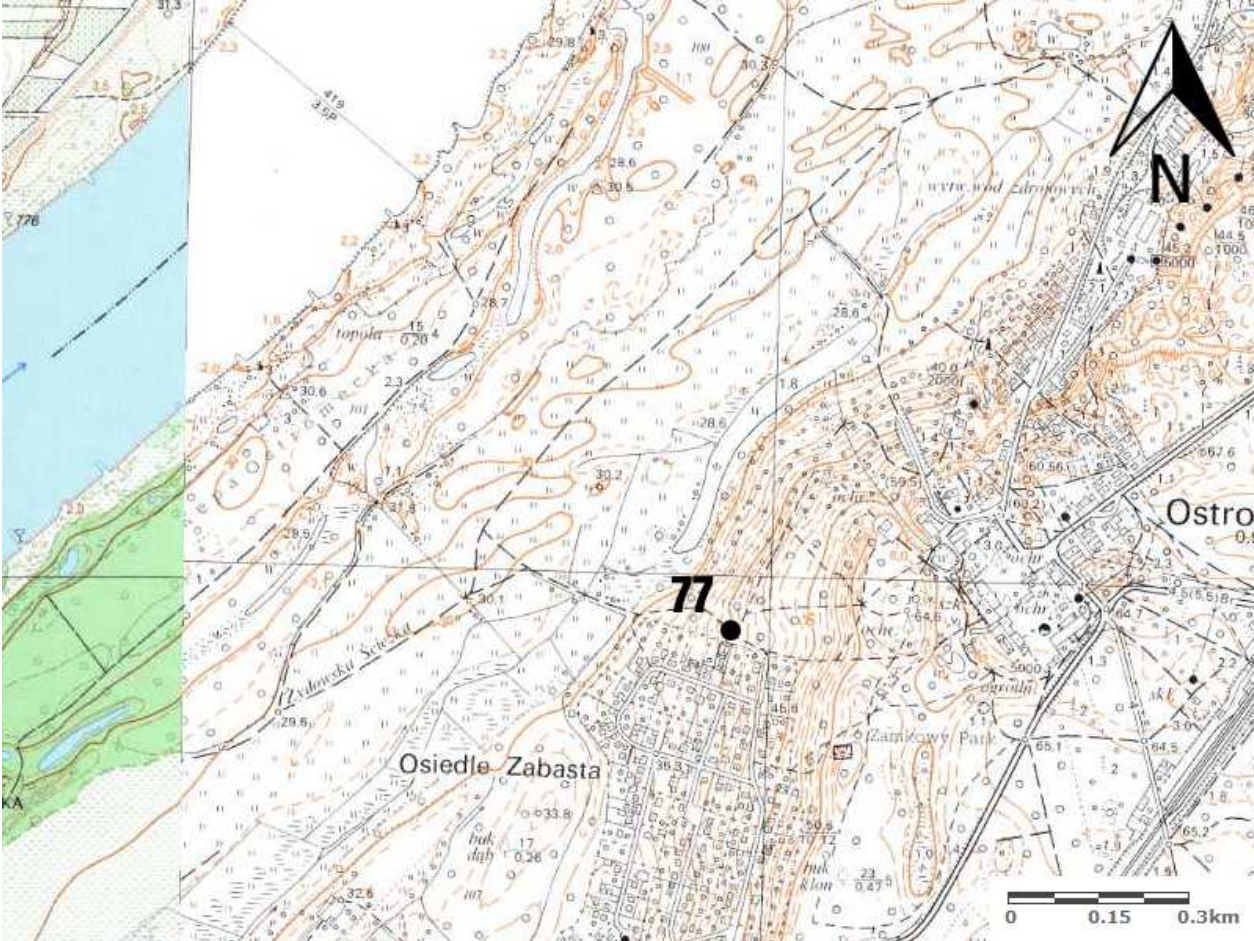

7. Opracowanie karty (autor, data i podpis)

Ochrona Zabytków KRESY
Michał Horbowicz, 10.10.2019 r.

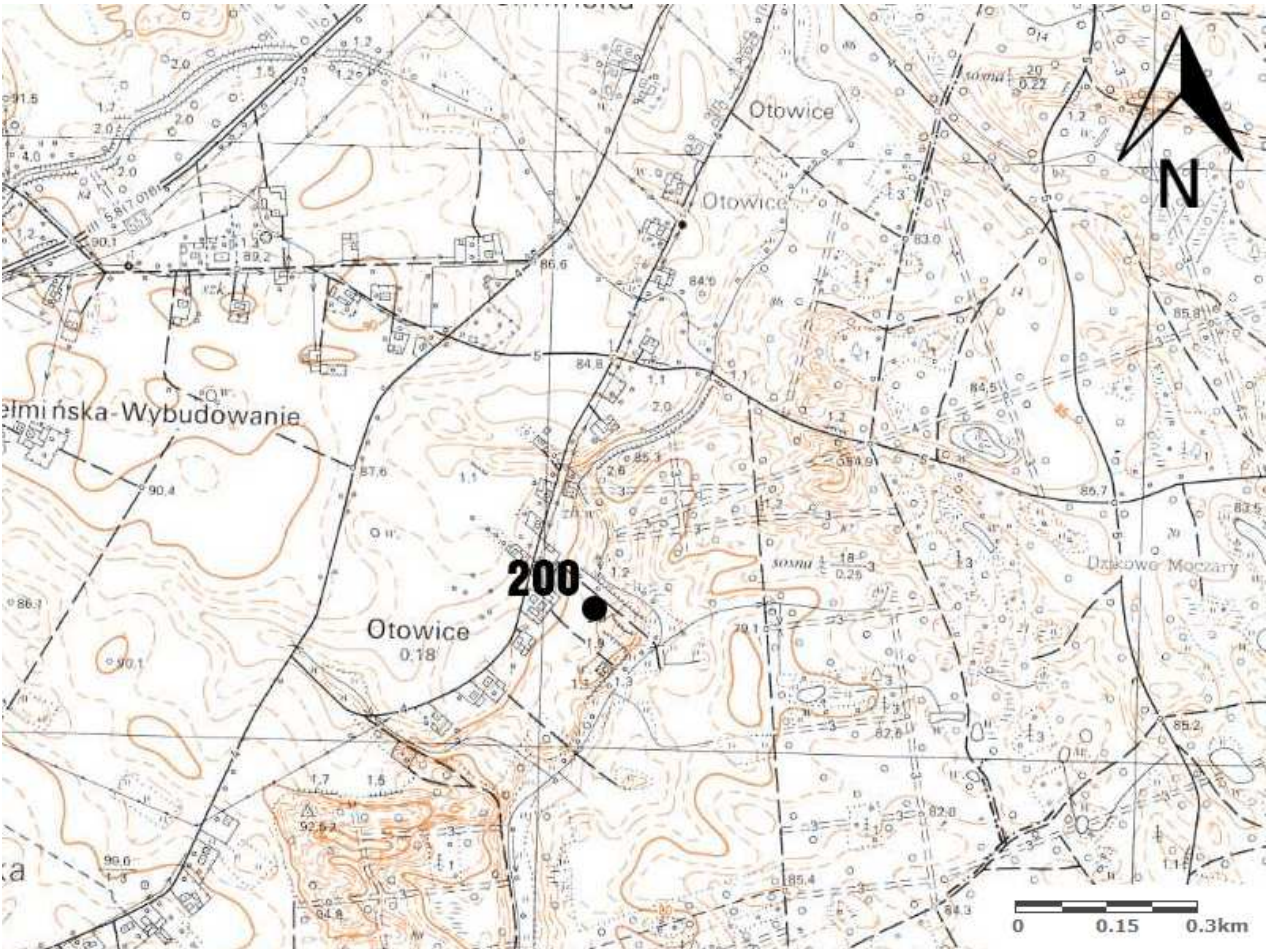
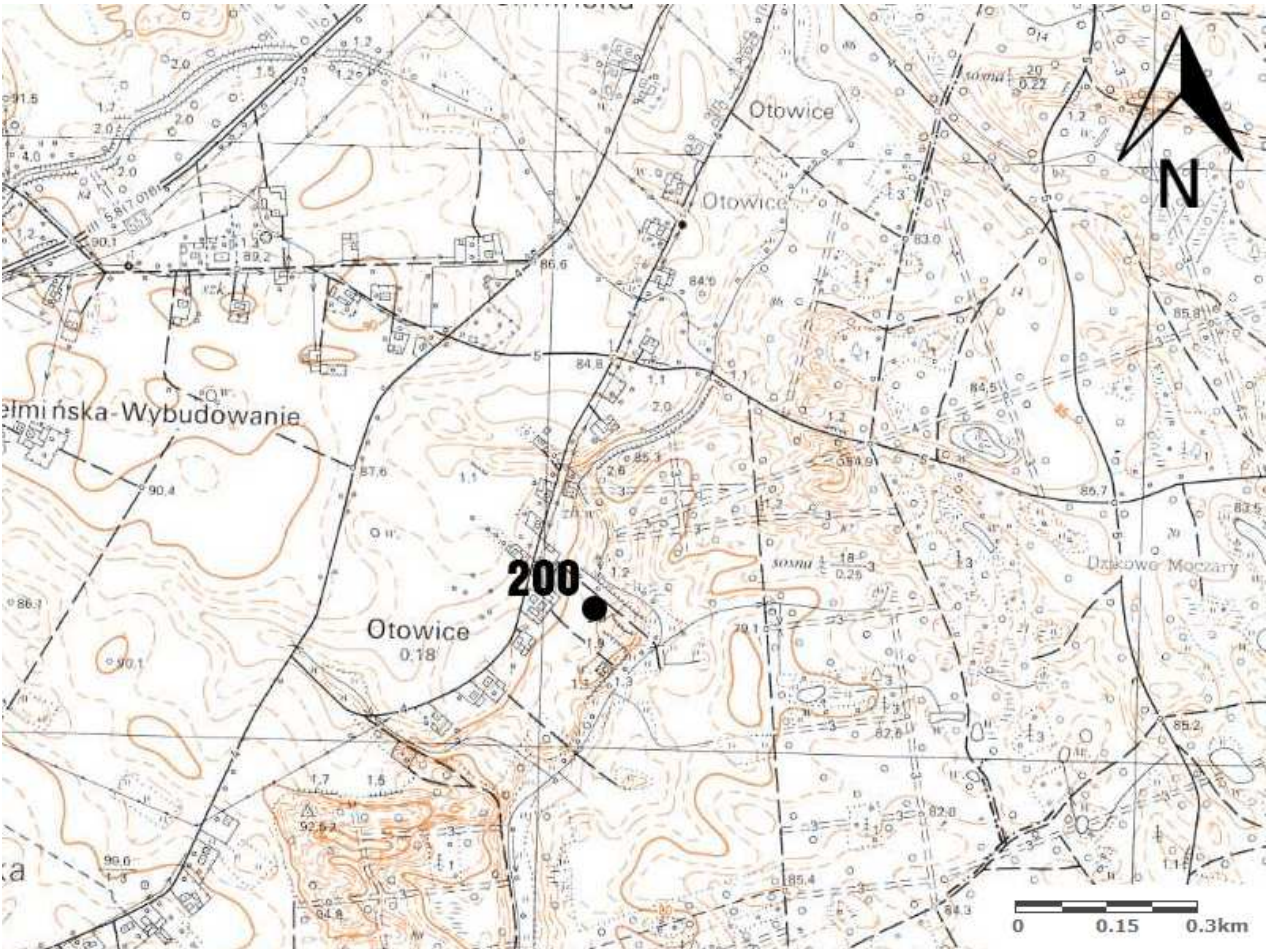

KARTA GMINNEJ EWIDENCJI ZABYTEKÓW

<p>1. Obiekt STANOWISKO ARCHEOLOGICZNE OSADA</p>	<p>2. Datowanie PSR-NOW</p>	<p>3. Miejscowość 86-070 OSTROMECKO</p>	<p>4. Lokalizacja WG MAPY</p>
		<p>5. Lokalizacja archeologiczna</p> <p>Nr obszaru AZP 37-39</p> <p>Nr stanowiska na obszarze 76</p> <p>Nr stanowiska w miejscowości 054</p>	
		<p>6. Przynależność Administracyjna</p> <p>województwo KUJAWSKO-POMORSKIE</p> <p>powiat gmina BYDGOSKI DĄBROWA CHEŁMIŃSKA</p>	
		<p>7. Formy ochrony</p>	
		<p>8. Opracowanie karty (autor, data, podpis)</p> <p>Roksana Konieczna Joanna Walkowiak</p> <p style="text-align: right;">26.11.2014</p> <div style="text-align: right;">  </div>	

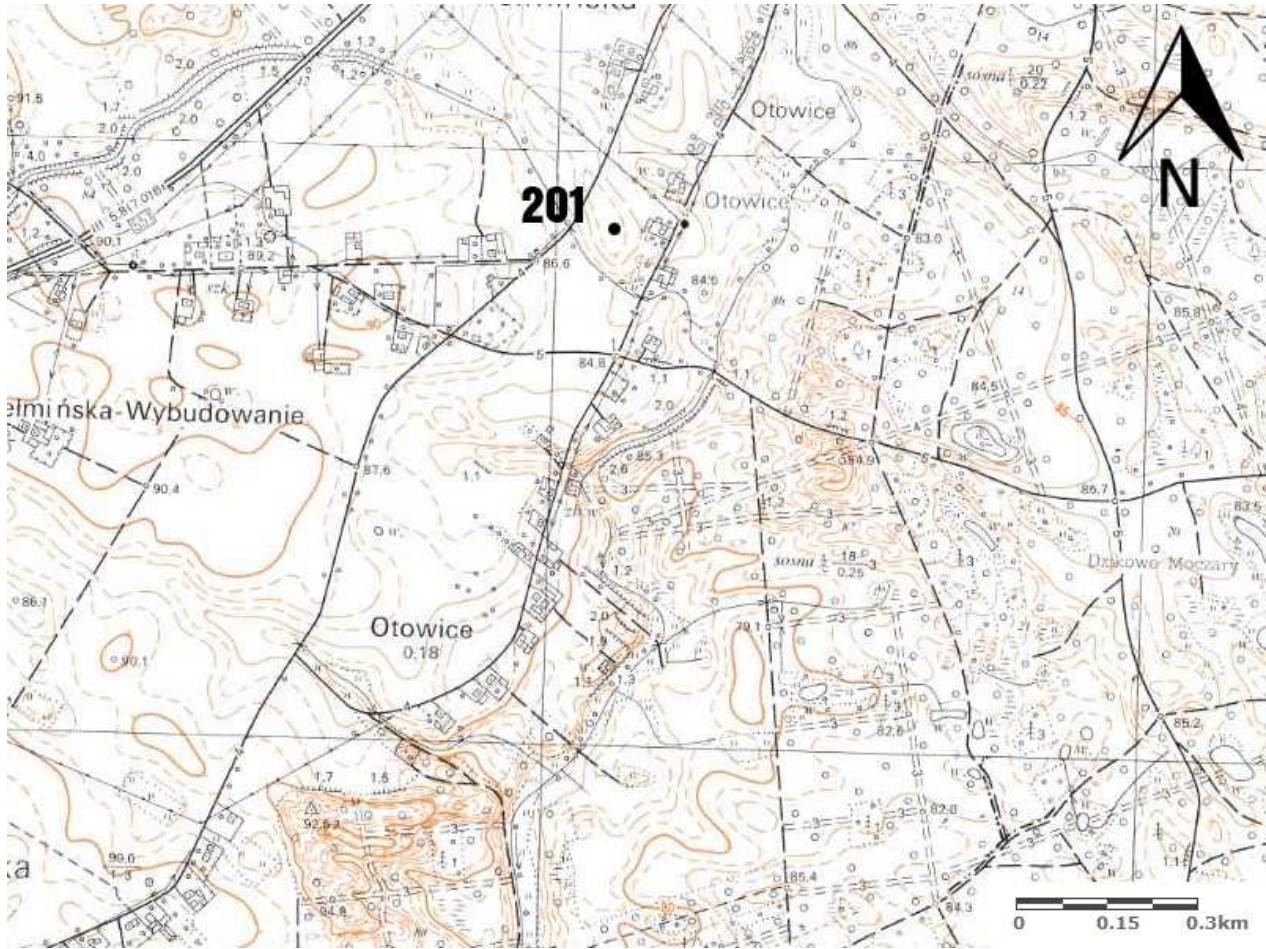
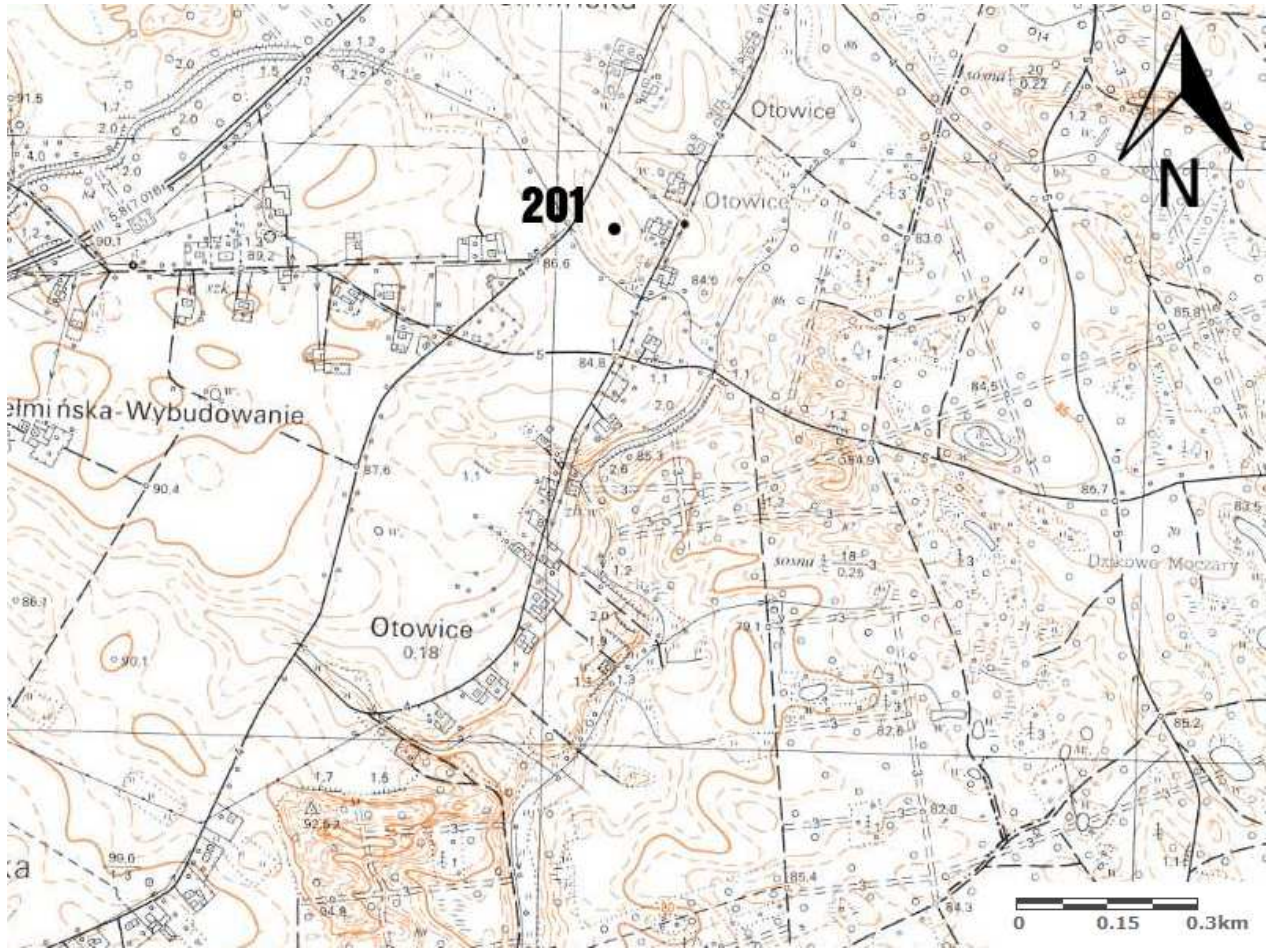

KARTA GMINNEJ EWIDENCJI ZABYTEKÓW

<p>1. Obiekt STANOWISKO ARCHEOLOGICZNE ŚLAD OS.</p>	<p>2. Datowanie PSR-NOW</p>	<p>3. Miejscowość 86-070 OSTROMECKO</p>	<p>4. Lokalizacja WG MAPY</p>
		<p>5. Lokalizacja archeologiczna</p> <p>Nr obszaru AZP 37-39</p> <p>Nr stanowiska na obszarze 77</p> <p>Nr stanowiska w miejscowości 055</p>	
		<p>6. Przynależność Administracyjna</p> <p>województwo KUJAWSKO-POMORSKIE</p> <p>powiat gmina BYDGOSKI DĄBROWA CHEŁMIŃSKA</p>	
		<p>7. Formy ochrony</p>	
		<p>8. Opracowanie karty (autor, data, podpis)</p> <p>Roksana Konieczna Joanna Walkowiak</p> <p style="text-align: right;">26.11.2014</p> <div style="text-align: right;">  </div>	

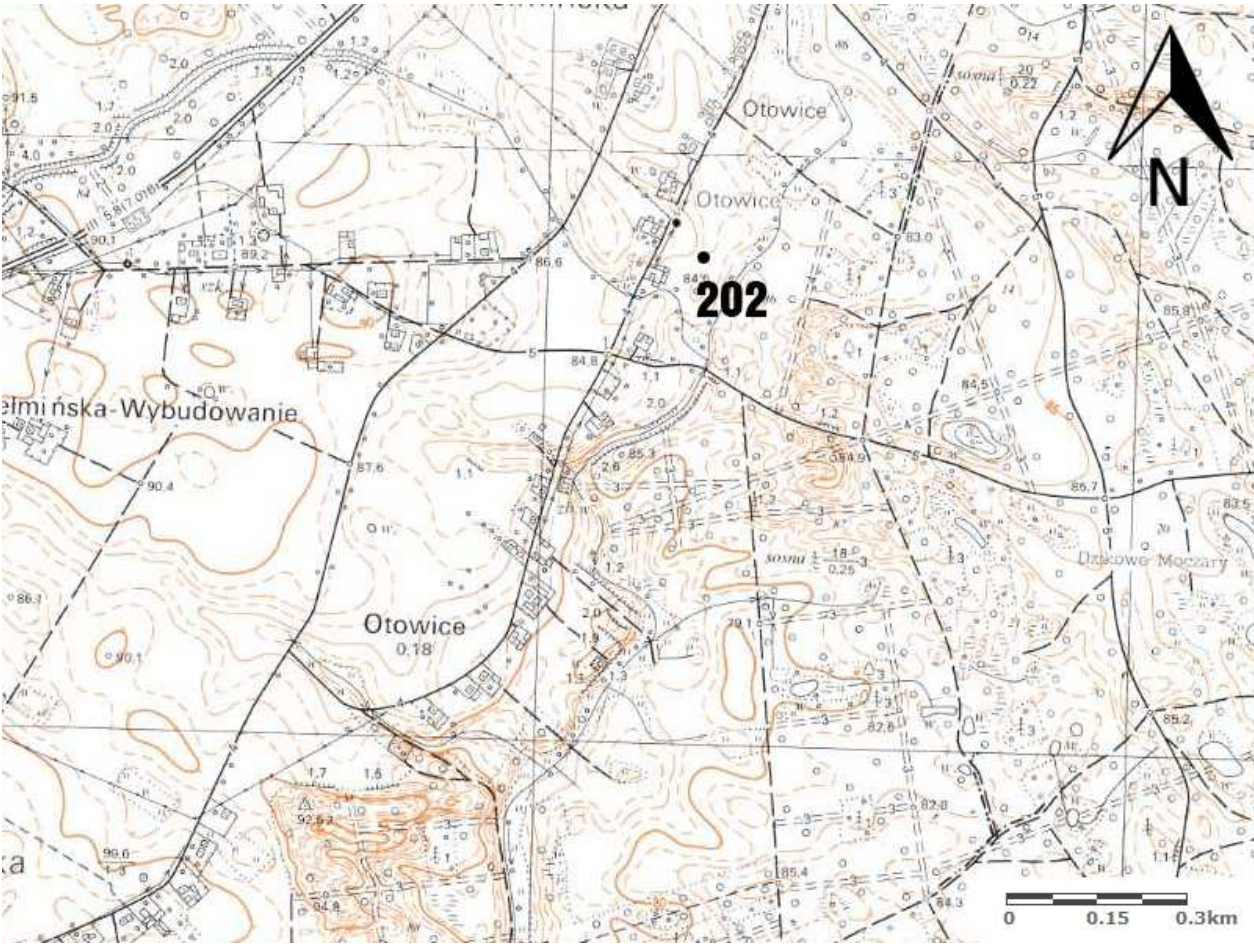

KARTA GMINNEJ EWIDENCJI ZABYTEKÓW

<p>1. Obiekt STANOWISKO ARCHEOLOGICZNE ŚLAD OS.</p>	<p>2. Datowanie KPL</p>	<p>3. Miejscowość 86-070 OTOWICE</p>	<p>4. Lokalizacja WG MAPY</p>
		<p>5. Lokalizacja archeologiczna</p> <p>Nr obszaru AZP 36-41</p> <p>Nr stanowiska na obszarze 200</p> <p>Nr stanowiska w miejscowości 001</p>	
		<p>6. Przynależność Administracyjna</p> <p>województwo KUJAWSKO-POMORSKIE</p> <p>powiat gmina BYDGOSKI DĄBROWA CHEŁMIŃSKA</p>	
		<p>7. Formy ochrony</p>	
		<p>8. Opracowanie karty (autor, data, podpis)</p> <p>Roksana Konieczna Joanna Walkowiak</p> <p>26.11.2014</p> <div style="text-align: right;">  </div>	

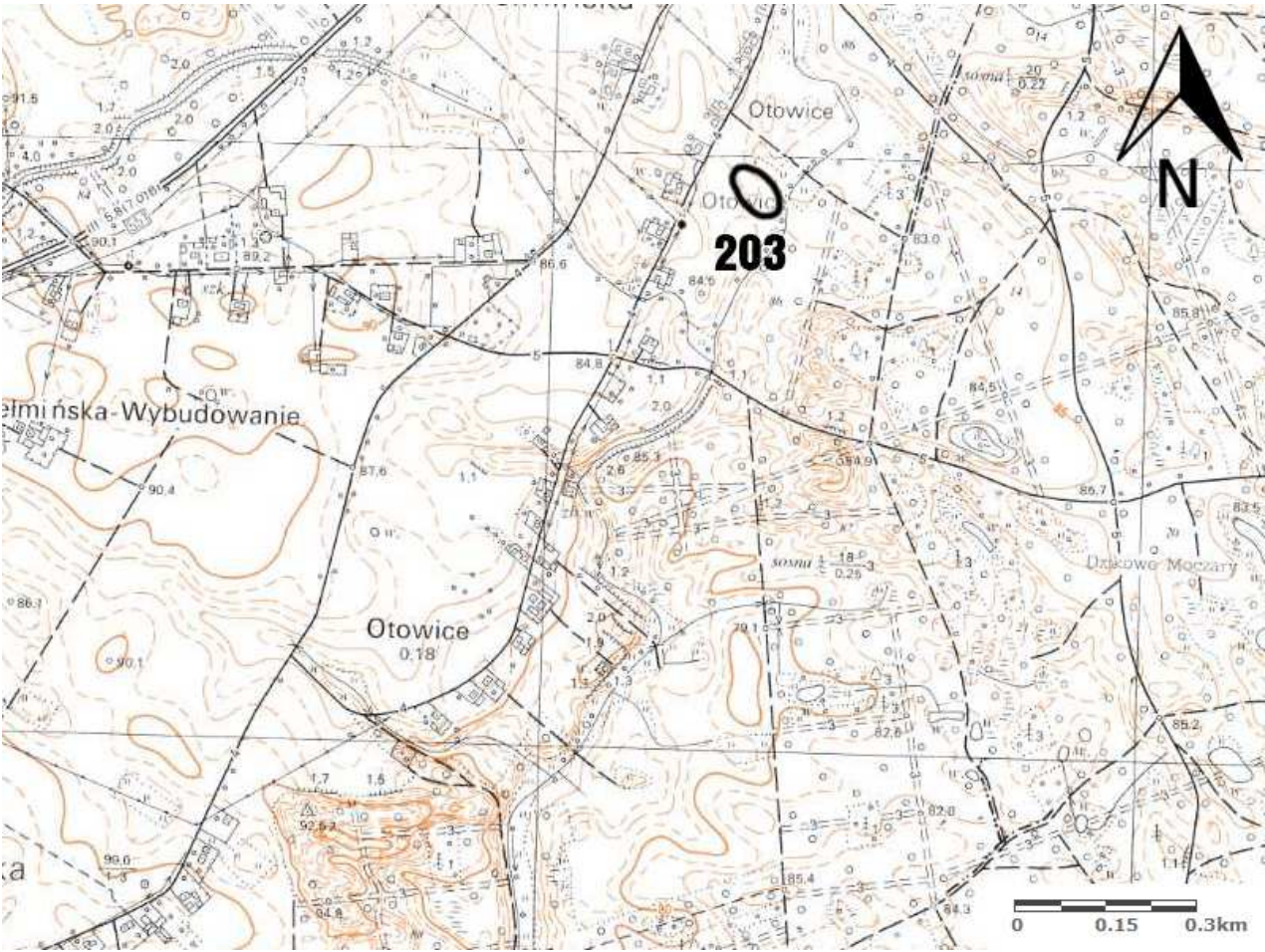
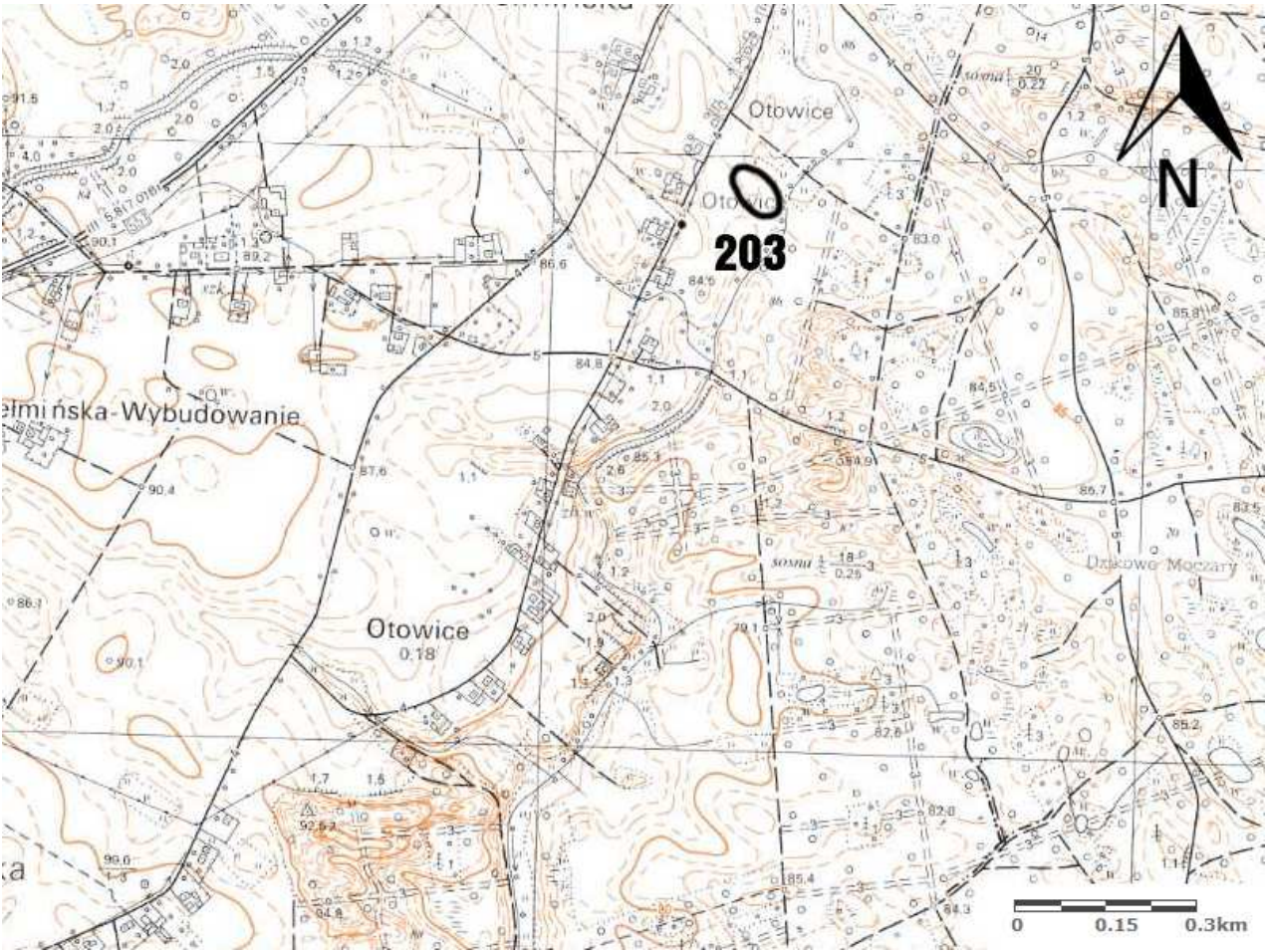

KARTA GMINNEJ EWIDENCJI ZABYTEKÓW

<p>1. Obiekt STANOWISKO ARCHEOLOGICZNE ŚLAD OS.</p>	<p>2. Datowanie NE</p>	<p>3. Miejscowość 86-070 OTOWICE</p>	<p>4. Lokalizacja WG MAPY</p>
		<p>5. Lokalizacja archeologiczna</p> <p>Nr obszaru AZP 36-41</p> <p>Nr stanowiska na obszarze 201</p> <p>Nr stanowiska w miejscowości 002</p>	
		<p>6. Przynależność Administracyjna</p> <p>województwo KUJAWSKO-POMORSKIE</p> <p>powiat gmina BYDGOSKI DĄBROWA CHEŁMIŃSKA</p>	
		<p>7. Formy ochrony</p>	
		<p>8. Opracowanie karty (autor, data, podpis)</p> <p>Roksana Konieczna Joanna Walkowiak</p> <p style="text-align: right;">26.11.2014</p> <div style="text-align: right;">  </div>	

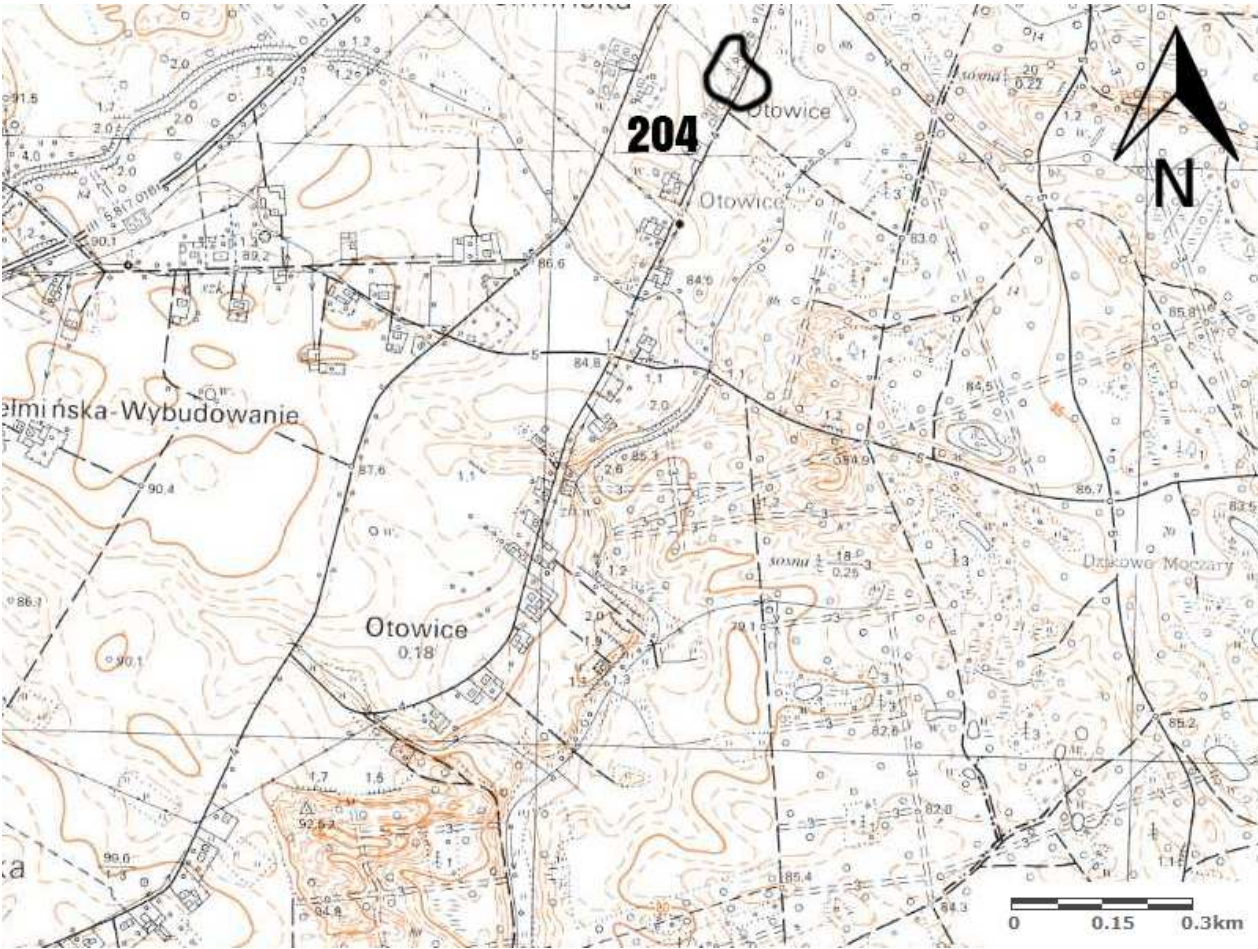

KARTA GMINNEJ EWIDENCJI ZABYTEKÓW

<p>1. Obiekt STANOWISKO ARCHEOLOGICZNE ŚLAD OS.</p>	<p>2. Datowanie NE</p>	<p>3. Miejscowość 86-070 OTOWICE</p>	<p>4. Lokalizacja WG MAPY</p>
		<p>5. Lokalizacja archeologiczna</p> <p>Nr obszaru AZP 36-41</p> <p>Nr stanowiska na obszarze 202</p> <p>Nr stanowiska w miejscowości 003</p>	
		<p>6. Przynależność Administracyjna</p> <p>województwo KUJAWSKO-POMORSKIE</p> <p>powiat gmina BYDGOSKI DĄBROWA CHEŁMIŃSKA</p>	
		<p>7. Formy ochrony</p>	
		<p>8. Opracowanie karty (autor, data, podpis)</p> <p>Roksana Konieczna Joanna Walkowiak</p> <p style="text-align: right;">26.11.2014</p> <div style="text-align: right;">  </div>	

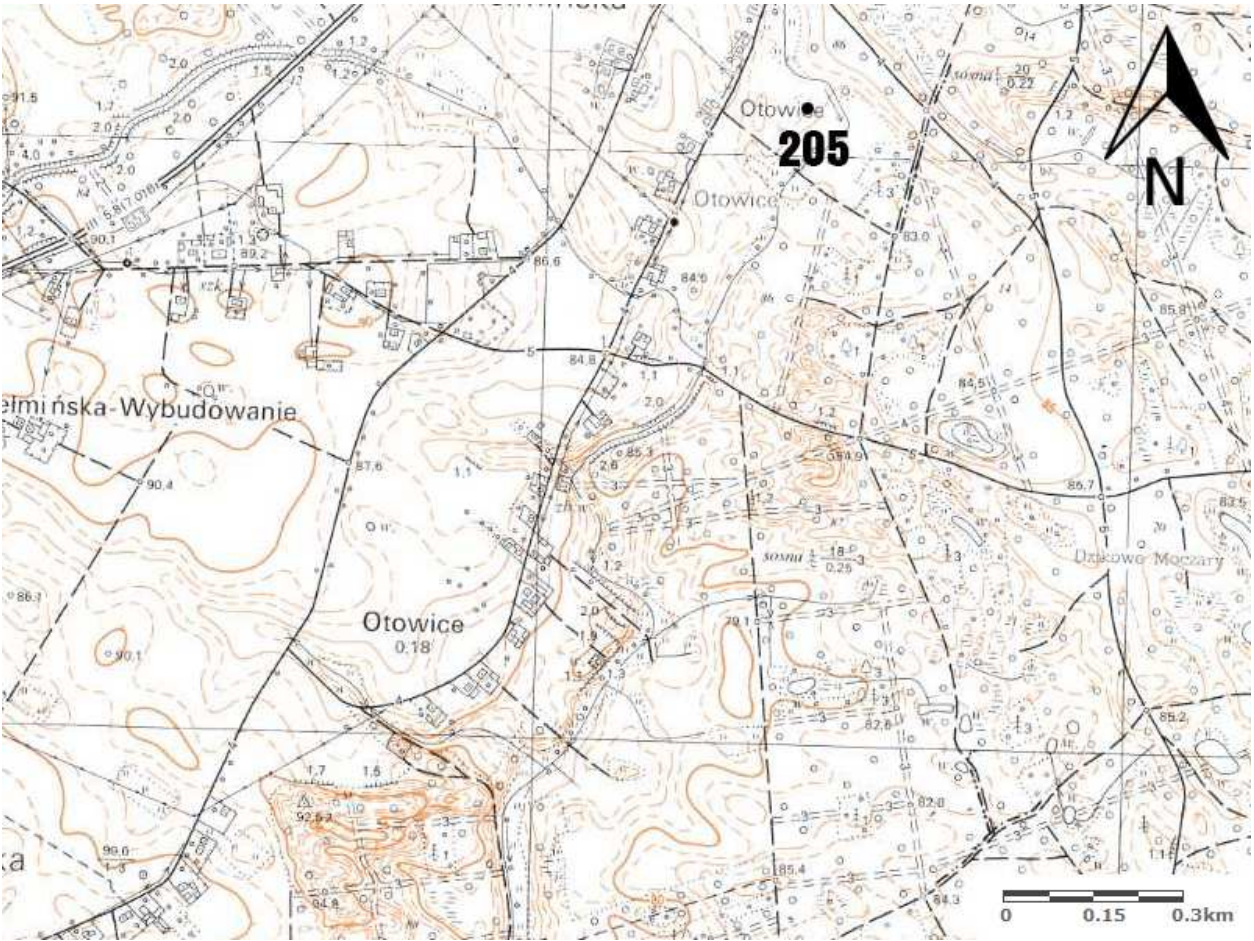

KARTA GMINNEJ EWIDENCJI ZABYTEKÓW

<p>1. Obiekt STANOWISKO ARCHEOLOGICZNE OSADA, ŚLAD OS.</p>	<p>2. Datowanie KPL, PSR</p>	<p>3. Miejscowość 86-070 OTOWICE</p>	<p>4. Lokalizacja WG MAPY</p>
		<p>5. Lokalizacja archeologiczna</p> <p>Nr obszaru AZP 36-41</p> <p>Nr stanowiska na obszarze 203</p> <p>Nr stanowiska w miejscowości 004</p>	
		<p>6. Przynależność Administracyjna</p> <p>województwo KUJAWSKO-POMORSKIE</p> <p>powiat gmina BYDGOSKI DĄBROWA CHEŁMIŃSKA</p>	
		<p>7. Formy ochrony</p>	
		<p>8. Opracowanie karty (autor, data, podpis)</p> <p>Roksana Konieczna Joanna Walkowiak</p> <p>26.11.2014</p>	
			

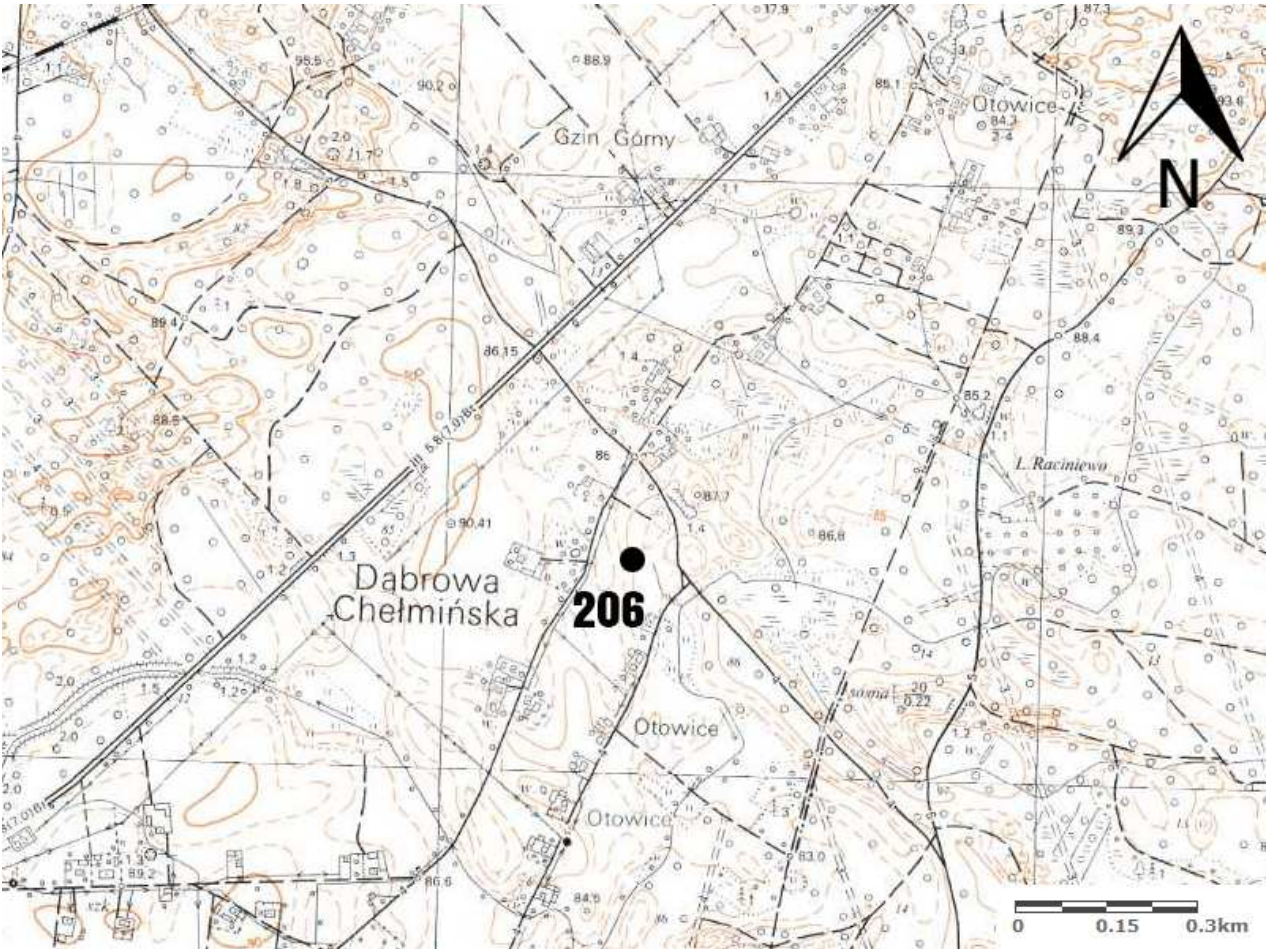

KARTA GMINNEJ EWIDENCJI ZABYTEKÓW

<p>1. Obiekt STANOWISKO ARCHEOLOGICZNE OSADA / ŚLAD OS.</p>	<p>2. Datowanie KPL, PSR / KAK</p>	<p>3. Miejscowość 86-070 OTOWICE</p>	<p>4. Lokalizacja WG MAPY</p>
		<p>5. Lokalizacja archeologiczna</p> <p>Nr obszaru AZP 36-41</p> <p>Nr stanowiska na obszarze 204</p> <p>Nr stanowiska w miejscowości 005</p>	
		<p>6. Przynależność Administracyjna</p> <p>województwo KUJAWSKO-POMORSKIE</p> <p>powiat gmina BYDGOSKI DĄBROWA CHEŁMIŃSKA</p>	
		<p>7. Formy ochrony</p>	
		<p>8. Opracowanie karty (autor, data, podpis)</p> <p>Roksana Konieczna Joanna Walkowiak</p> <p style="text-align: right;">26.11.2014</p> <div style="text-align: right;">  </div>	

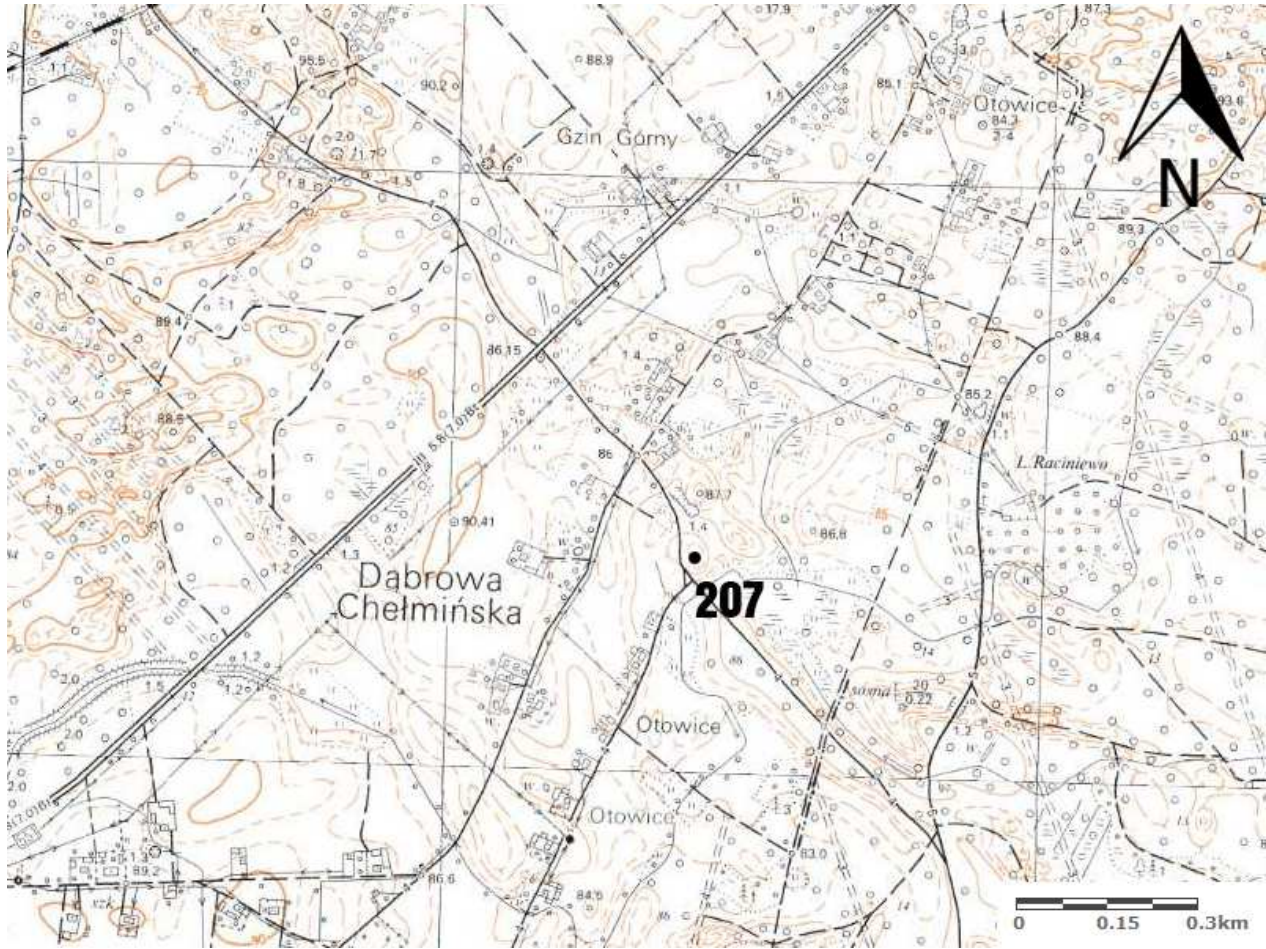
KARTA GMINNEJ EWIDENCJI ZABYTKÓW

<p>1. Obiekt STANOWISKO ARCHEOLOGICZNE OSADA</p>	<p>2. Datowanie KPL</p>	<p>3. Miejscowość 86-070 OTOWICE</p>	<p>4. Lokalizacja WG MAPY</p>
		<p>5. Lokalizacja archeologiczna</p> <p>Nr obszaru AZP 36-41</p> <p>Nr stanowiska na obszarze 205</p> <p>Nr stanowiska w miejscowości 006</p>	
		<p>6. Przynależność Administracyjna</p> <p>województwo KUJAWSKO-POMORSKIE</p> <p>powiat gmina BYDGOSKI DĄBROWA CHEŁMIŃSKA</p>	
		<p>7. Formy ochrony</p>	
		<p>8. Opracowanie karty (autor, data, podpis)</p> <p>Roksana Konieczna Joanna Walkowiak</p> <p style="text-align: right;">26.11.2014</p> <div style="text-align: right;">  </div>	

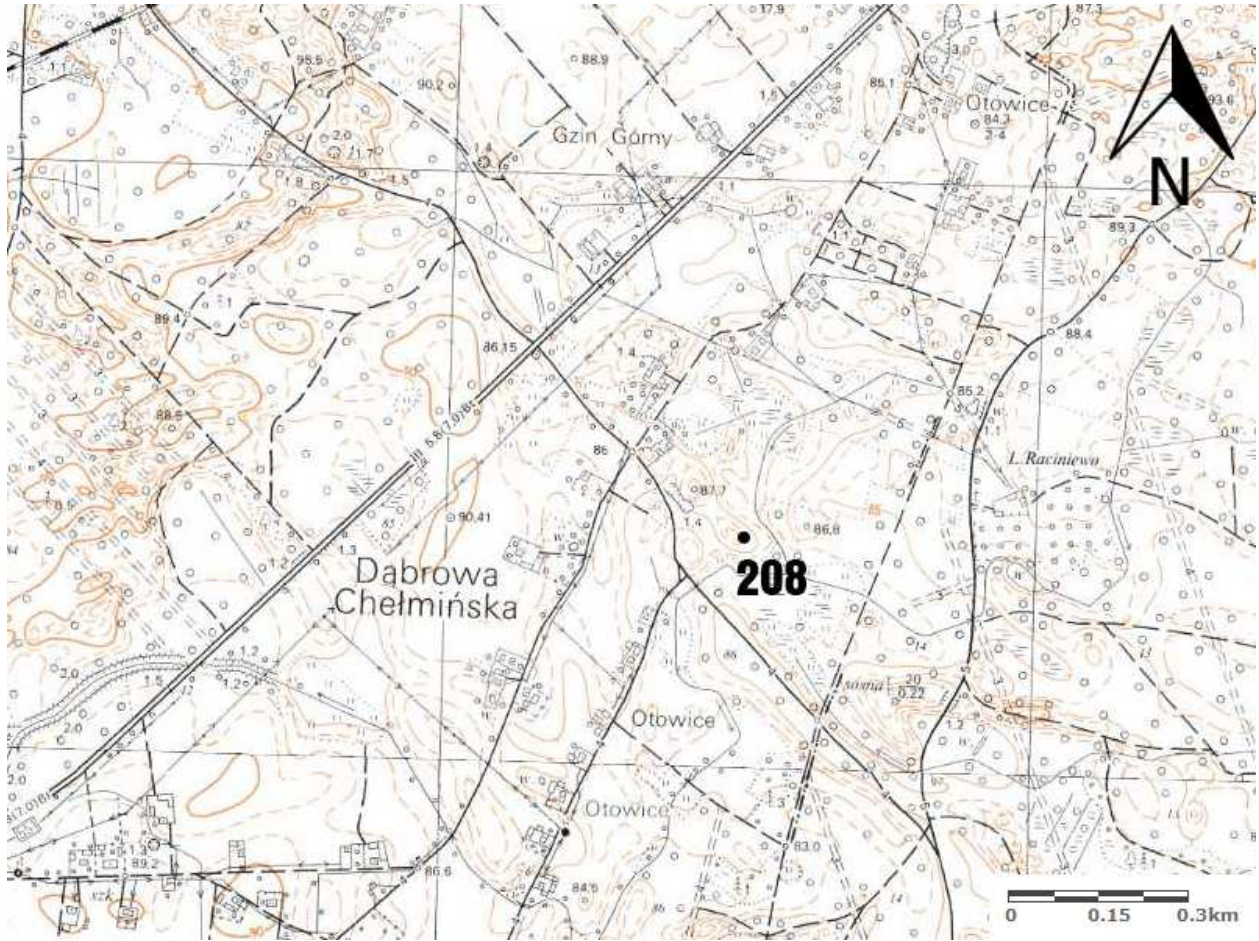

KARTA GMINNEJ EWIDENCJI ZABYTKÓW

<p>1. Obiekt STANOWISKO ARCHEOLOGICZNE ŚLAD OS.</p>	<p>2. Datowanie HA-LA, PSR</p>	<p>3. Miejscowość 86-070 OTOWICE</p>	<p>4. Lokalizacja WG MAPY</p>
		<p>5. Lokalizacja archeologiczna</p> <p>Nr obszaru AZP 36-41</p> <p>Nr stanowiska na obszarze 206</p> <p>Nr stanowiska w miejscowości 007</p>	
		<p>6. Przynależność Administracyjna</p> <p>województwo KUJAWSKO-POMORSKIE</p> <p>powiat gmina BYDGOSKI DĄBROWA CHEŁMIŃSKA</p>	
		<p>7. Formy ochrony</p>	
		<p>8. Opracowanie karty (autor, data, podpis)</p> <p>Roksana Konieczna Joanna Walkowiak</p> <p style="text-align: right;">26.11.2014</p> <div style="text-align: right;">  </div>	

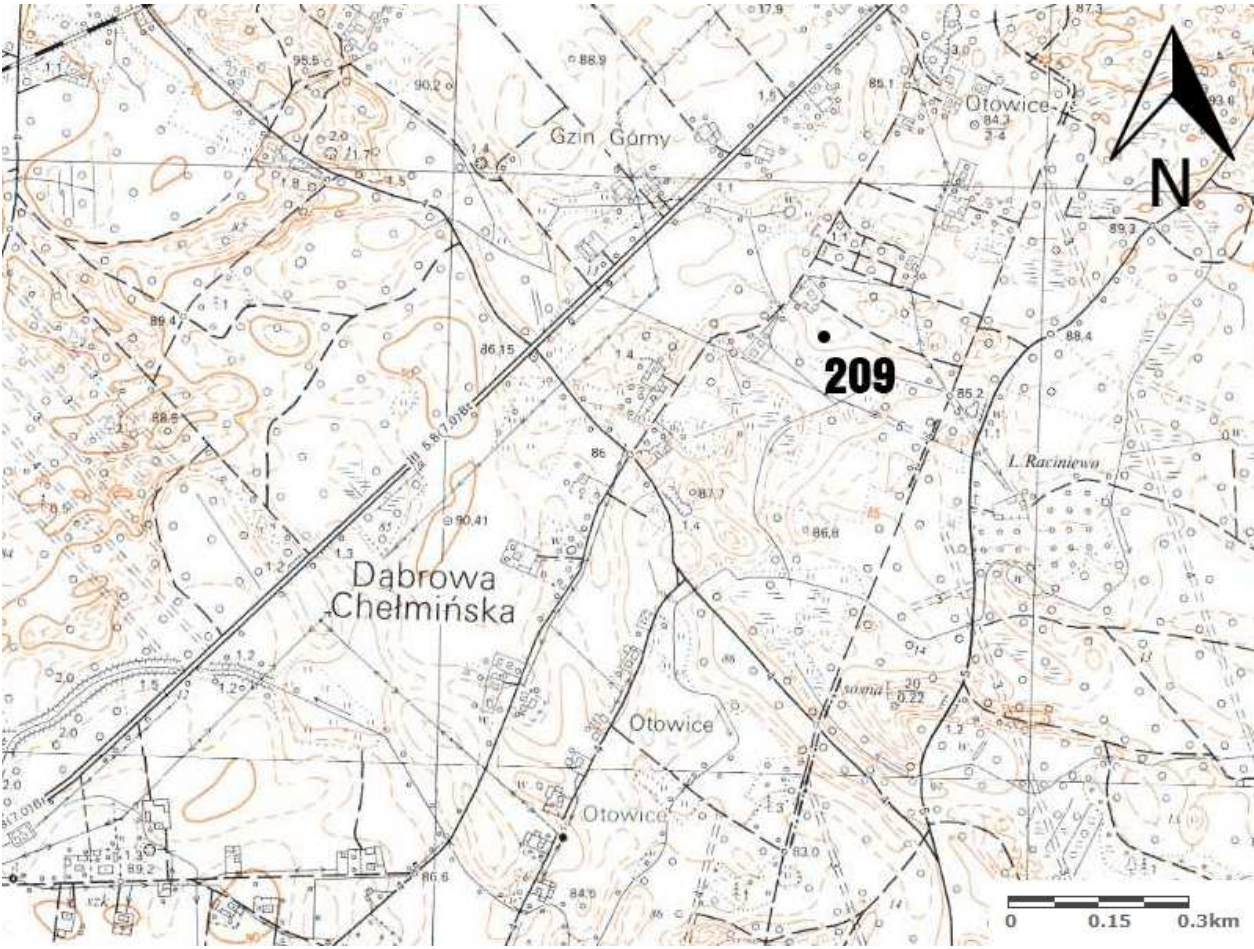

KARTA GMINNEJ EWIDENCJI ZABYTKÓW

<p>1. Obiekt STANOWISKO ARCHEOLOGICZNE ŚLAD OS.</p>	<p>2. Datowanie KPL</p>	<p>3. Miejscowość 86-070 OTOWICE</p>	<p>4. Lokalizacja WG MAPY</p>
		<p>5. Lokalizacja archeologiczna</p> <p>Nr obszaru AZP 36-41</p> <p>Nr stanowiska na obszarze 207</p> <p>Nr stanowiska w miejscowości 008</p>	
		<p>6. Przynależność Administracyjna</p> <p>województwo KUJAWSKO-POMORSKIE</p> <p>powiat gmina BYDGOSKI DĄBROWA CHEŁMIŃSKA</p>	
		<p>7. Formy ochrony</p>	
		<p>8. Opracowanie karty (autor, data, podpis)</p> <p>Roksana Konieczna Joanna Walkowiak</p> <p style="text-align: right;">26.11.2014</p>	

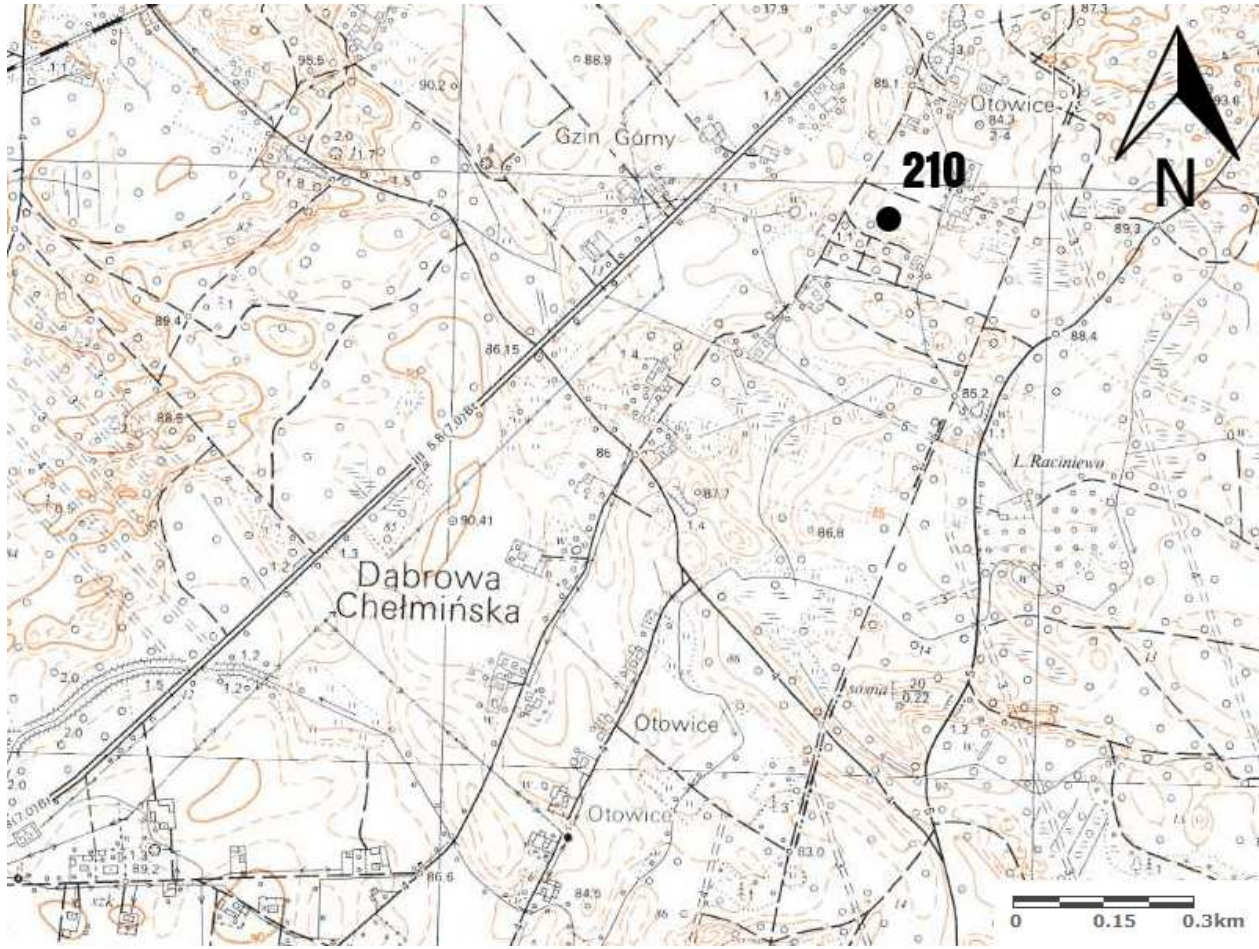

KARTA GMINNEJ EWIDENCJI ZABYTKÓW

<p>1. Obiekt STANOWISKO ARCHEOLOGICZNE ŚLAD OS.</p>	<p>2. Datowanie NE</p>	<p>3. Miejscowość 86-070 OTOWICE</p>	<p>4. Lokalizacja WG MAPY</p>
		<p>5. Lokalizacja archeologiczna</p> <p>Nr obszaru AZP 36-41</p> <p>Nr stanowiska na obszarze 208</p> <p>Nr stanowiska w miejscowości 009</p>	
		<p>6. Przynależność Administracyjna</p> <p>województwo KUJAWSKO-POMORSKIE</p> <p>powiat gmina BYDGOSKI DĄBROWA CHEŁMIŃSKA</p>	
		<p>7. Formy ochrony</p>	
		<p>8. Opracowanie karty (autor, data, podpis)</p> <p>Roksana Konieczna Joanna Walkowiak</p> <p style="text-align: right;">26.11.2014</p> <div style="text-align: right;">  <p style="font-size: small;">Rozwiązania dla środowiska</p> </div>	


KARTA GMINNEJ EWIDENCJI ZABYTEKÓW

<p>1. Obiekt STANOWISKO ARCHEOLOGICZNE OSADA</p>	<p>2. Datowanie KPL</p>	<p>3. Miejscowość 86-070 OTOWICE</p>	<p>4. Lokalizacja WG MAPY</p>
		<p>5. Lokalizacja archeologiczna</p> <p>Nr obszaru AZP 36-41</p> <p>Nr stanowiska na obszarze 209</p> <p>Nr stanowiska w miejscowości 010</p>	
		<p>6. Przynależność Administracyjna</p> <p>województwo KUJAWSKO-POMORSKIE</p> <p>powiat gmina BYDGOSKI DĄBROWA CHEŁMIŃSKA</p>	
		<p>7. Formy ochrony</p>	
		<p>8. Opracowanie karty (autor, data, podpis)</p> <p>Roksana Konieczna Joanna Walkowiak</p> <p style="text-align: right;">26.11.2014</p> <div style="text-align: right;">  </div>	

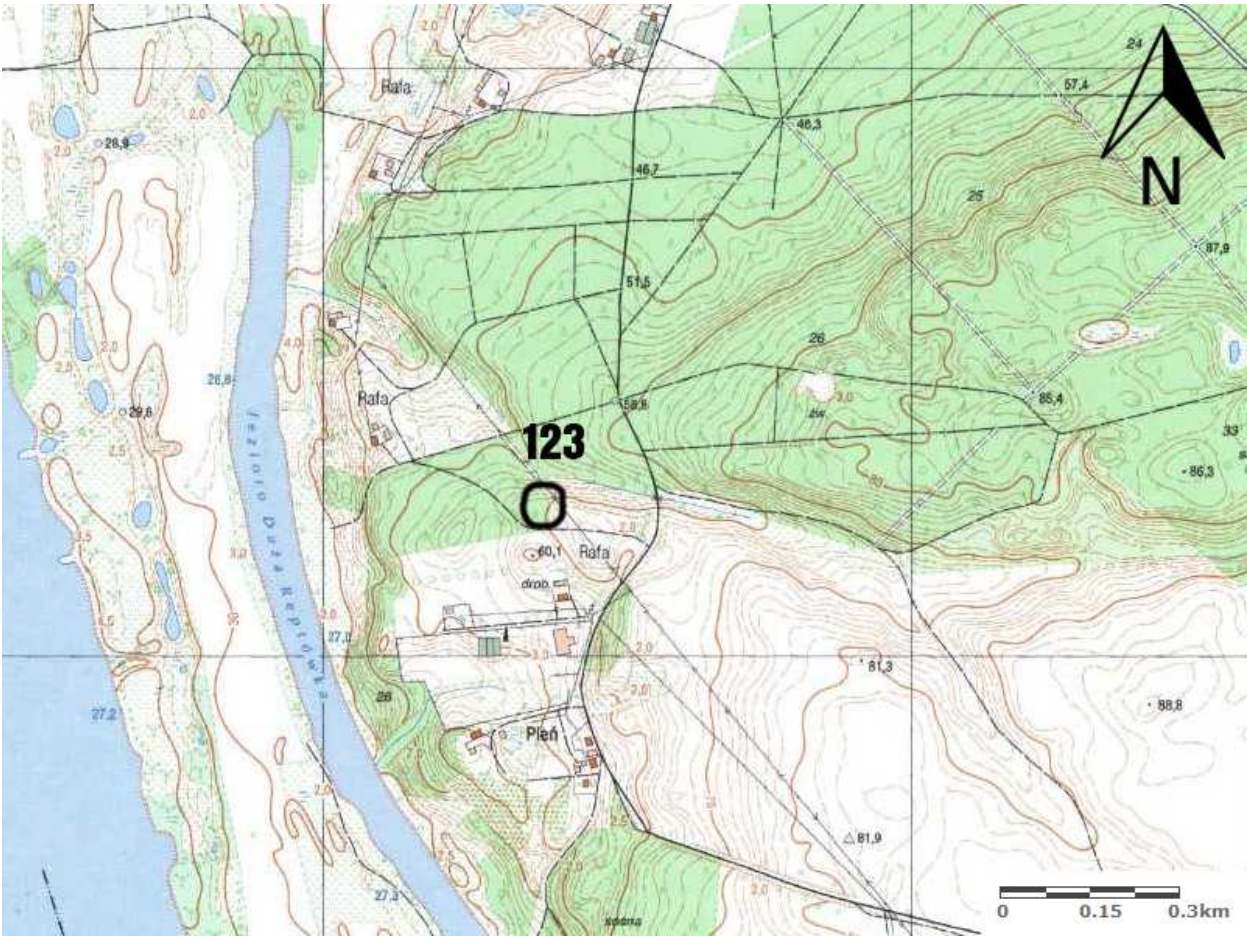

KARTA GMINNEJ EWIDENCJI ZABYTKÓW

<p>1. Obiekt STANOWISKO ARCHEOLOGICZNE ŚLAD OS., OSADA</p>	<p>2. Datowanie MEZ, KPL</p>	<p>3. Miejscowość 86-070 OTOWICE</p>	<p>4. Lokalizacja WG MAPY</p>
		<p>5. Lokalizacja archeologiczna</p> <p>Nr obszaru AZP 36-41</p> <p>Nr stanowiska na obszarze 210</p> <p>Nr stanowiska w miejscowości 011</p>	
		<p>6. Przynależność Administracyjna</p> <p>województwo KUJAWSKO-POMORSKIE</p> <p>powiat gmina BYDGOSKI DĄBROWA CHEŁMIŃSKA</p>	
		<p>7. Formy ochrony</p>	
		<p>8. Opracowanie karty (autor, data, podpis)</p> <p>Roksana Konieczna Joanna Walkowiak</p> <p style="text-align: right;">26.11.2014</p> <div style="text-align: right;">  </div>	

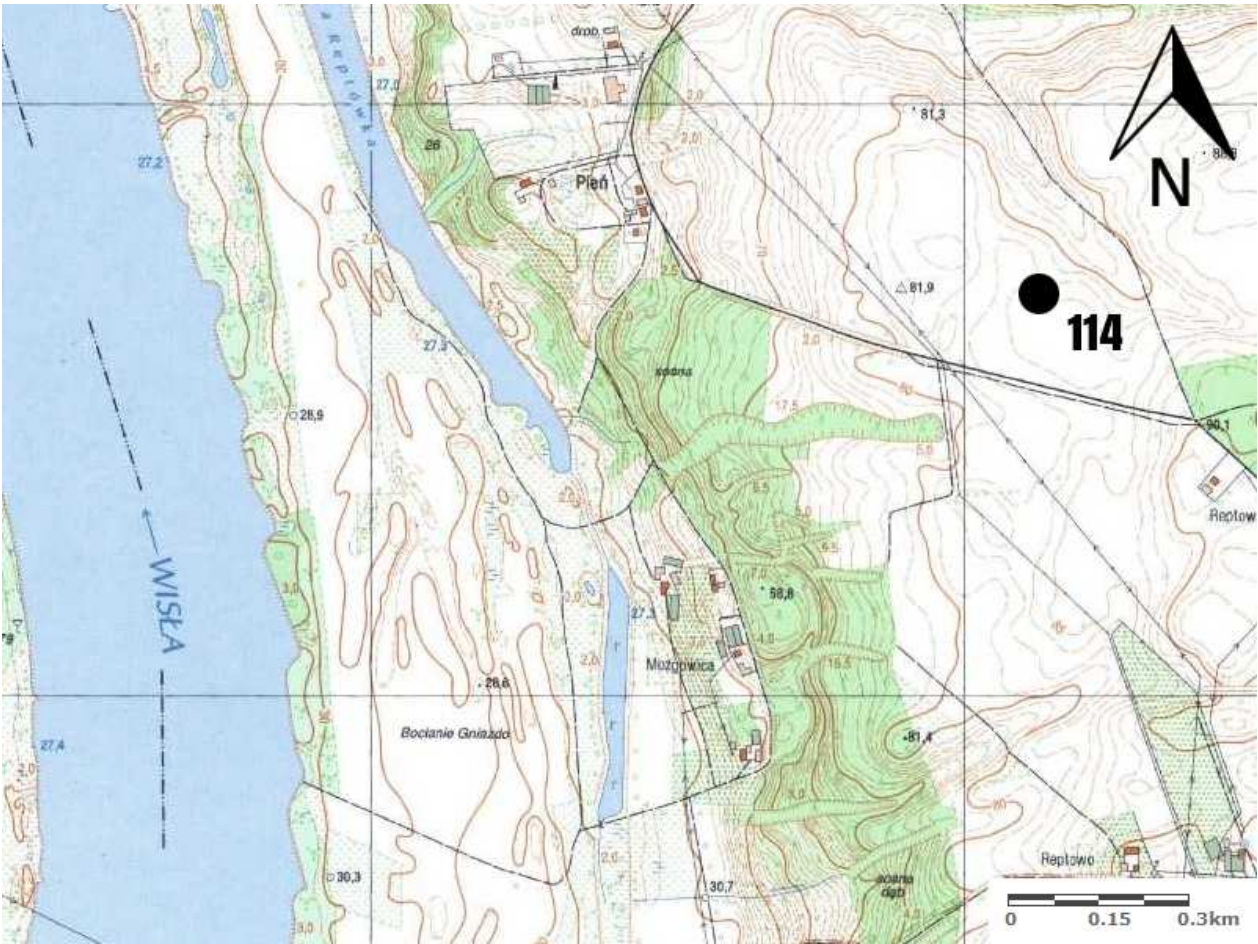

KARTA GMINNEJ EWIDENCJI ZABYTEKÓW

<p>1. Obiekt STANOWISKO ARCHEOLOGICZNE GRODZISKO</p>	<p>2. Datowanie WSR, NOW</p>	<p>3. Miejscowość 86-070 PIEŃ</p>	<p>4. Lokalizacja WG MAPY</p>
		<p>5. Lokalizacja archeologiczna</p> <p>Nr obszaru AZP 36-40</p> <p>Nr stanowiska na obszarze 131</p> <p>Nr stanowiska w miejscowości 001</p>	
		<p>6. Przynależność Administracyjna</p> <p>województwo KUJAWSKO-POMORSKIE</p> <p>powiat gmina BYDGOSKI DĄBROWA CHEŁMIŃSKA</p>	
		<p>7. Formy ochrony</p> <p>Numer rejestru 31/C</p>	
		<p>8. Opracowanie karty (autor, data, podpis)</p> <p>Roksana Konieczna Joanna Walkowiak</p> <p style="text-align: right;">26.11.2014</p> <div style="text-align: right;">  </div>	

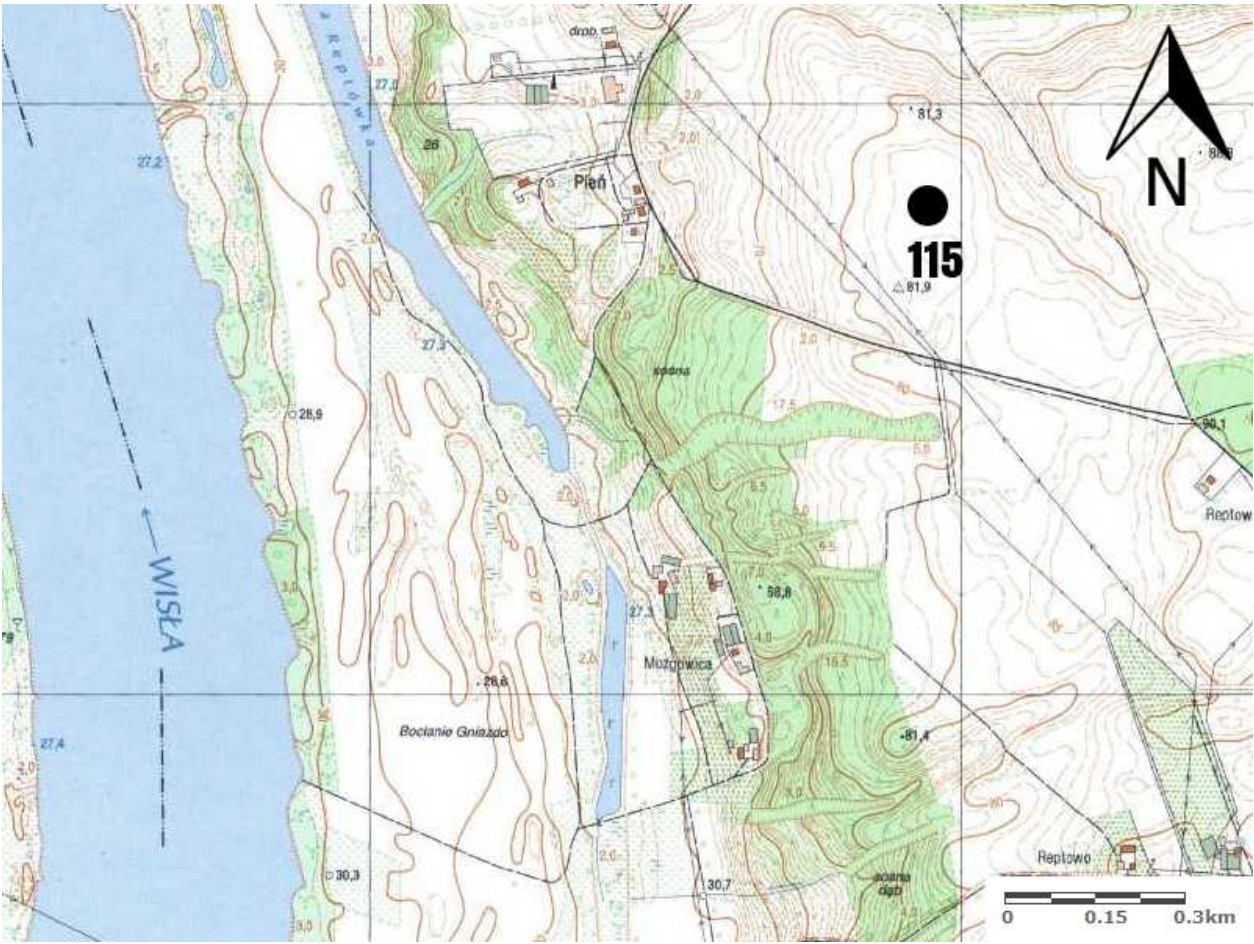

KARTA GMINNEJ EWIDENCJI ZABYTKÓW

<p>1. Obiekt STANOWISKO ARCHEOLOGICZNE GRODZISKO</p>	<p>2. Datowanie NOW</p>	<p>3. Miejscowość 86-070 PIEŃ</p>	<p>4. Lokalizacja WG MAPY</p>
		<p>5. Lokalizacja archeologiczna</p> <p>Nr obszaru AZP 36-40</p> <p>Nr stanowiska na obszarze 123</p> <p>Nr stanowiska w miejscowości 002</p>	
		<p>6. Przynależność Administracyjna</p> <p>województwo KUJAWSKO-POMORSKIE</p> <p>powiat gmina BYDGOSKI DĄBROWA CHEŁMIŃSKA</p>	
		<p>7. Formy ochrony</p>	
		<p>8. Opracowanie karty (autor, data, podpis)</p> <p>Roksana Konieczna Joanna Walkowiak</p> <p style="text-align: right;">26.11.2014</p> <div style="text-align: right;">  </div>	

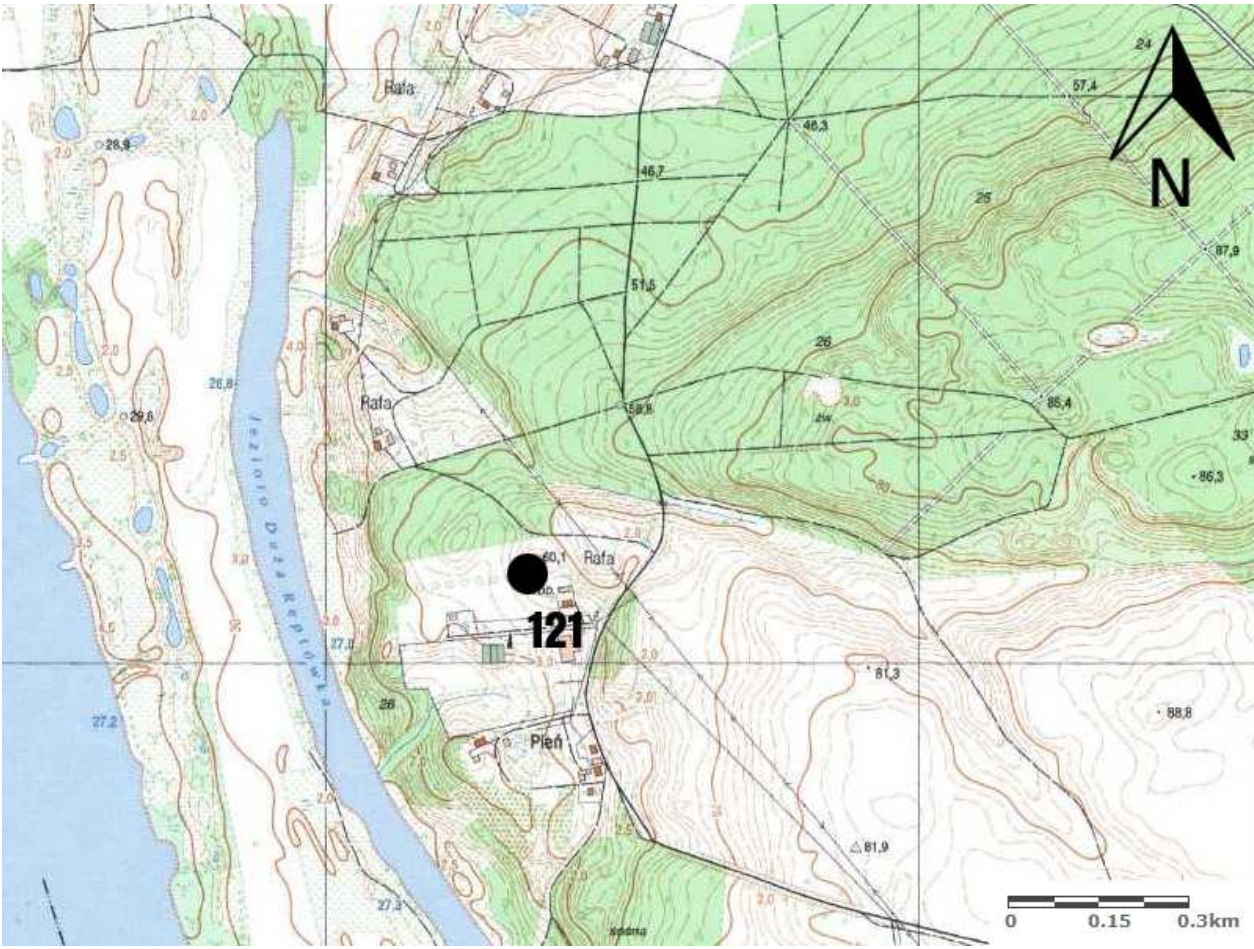

KARTA GMINNEJ EWIDENCJI ZABYTEKÓW

<p>1. Obiekt STANOWISKO ARCHEOLOGICZNE CMENTARZYSKO</p>	<p>2. Datowanie KPom</p>	<p>3. Miejscowość 86-070 PIEŃ</p>	<p>4. Lokalizacja WG MAPY</p>
		<p>5. Lokalizacja archeologiczna</p> <p>Nr obszaru AZP 36-40</p> <p>Nr stanowiska na obszarze 114</p> <p>Nr stanowiska w miejscowości 003</p>	
		<p>6. Przynależność Administracyjna</p> <p>województwo KUJAWSKO-POMORSKIE</p> <p>powiat gmina BYDGOSKI DĄBROWA CHEŁMIŃSKA</p>	
		<p>7. Formy ochrony</p>	
		<p>8. Opracowanie karty (autor, data, podpis)</p> <p>Roksana Konieczna Joanna Walkowiak</p> <p style="text-align: right;">26.11.2014</p> <div style="text-align: right;">  </div>	

KARTA GMINNEJ EWIDENCJI ZABYTKÓW

<p>1. Obiekt STANOWISKO ARCHEOLOGICZNE PUNKT OS</p>	<p>2. Datowanie WSR</p>	<p>3. Miejscowość 86-070 PIEŃ</p>	<p>4. Lokalizacja WG MAPY</p>
		<p>5. Lokalizacja archeologiczna</p> <p>Nr obszaru AZP 36-40</p> <p>Nr stanowiska na obszarze 115</p> <p>Nr stanowiska w miejscowości 004</p>	
		<p>6. Przynależność Administracyjna</p> <p>województwo KUJAWSKO-POMORSKIE</p> <p>powiat gmina BYDGOSKI DĄBROWA CHEŁMIŃSKA</p>	
		<p>7. Formy ochrony</p>	
		<p>8. Opracowanie karty (autor, data, podpis)</p> <p>Roksana Konieczna Joanna Walkowiak</p> <p style="text-align: right;">26.11.2014</p> <div style="text-align: right;">  </div>	

KARTA GMINNEJ EWIDENCJI ZABYTKÓW

<p>1. Obiekt</p> <p>STANOWISKO ARCHEOLOGICZNE OSADA / ŚLAD OS. / PUNKT OS</p>	<p>2. Datowanie</p> <p>KŁ / WSR / KP / PSR</p>	<p>3. Miejscowość</p> <p>86-070 PIEŃ</p>	<p>4. Lokalizacja</p> <p>WG MAPY</p>
		<p>5. Lokalizacja archeologiczna</p> <p>Nr obszaru AZP 36-40</p> <p>Nr stanowiska na obszarze 121</p> <p>Nr stanowiska w miejscowości 005</p>	
		<p>6. Przynależność Administracyjna</p> <p>województwo KUJAWSKO-POMORSKIE</p> <p>powiat gmina BYDGOSKI DĄBROWA CHEŁMIŃSKA</p>	
		<p>7. Formy ochrony</p>	
		<p>8. Opracowanie karty (autor, data, podpis)</p> <p>Roksana Konieczna Joanna Walkowiak</p> <p style="text-align: right;">26.11.2014</p> <div style="text-align: right;">  </div>	

KARTA GMINNEJ EWIDENCJI ZABYTEKÓW

1. Obiekt

STANOWISKO ARCHEOLOGICZNE
OSADA

2. Datowanie

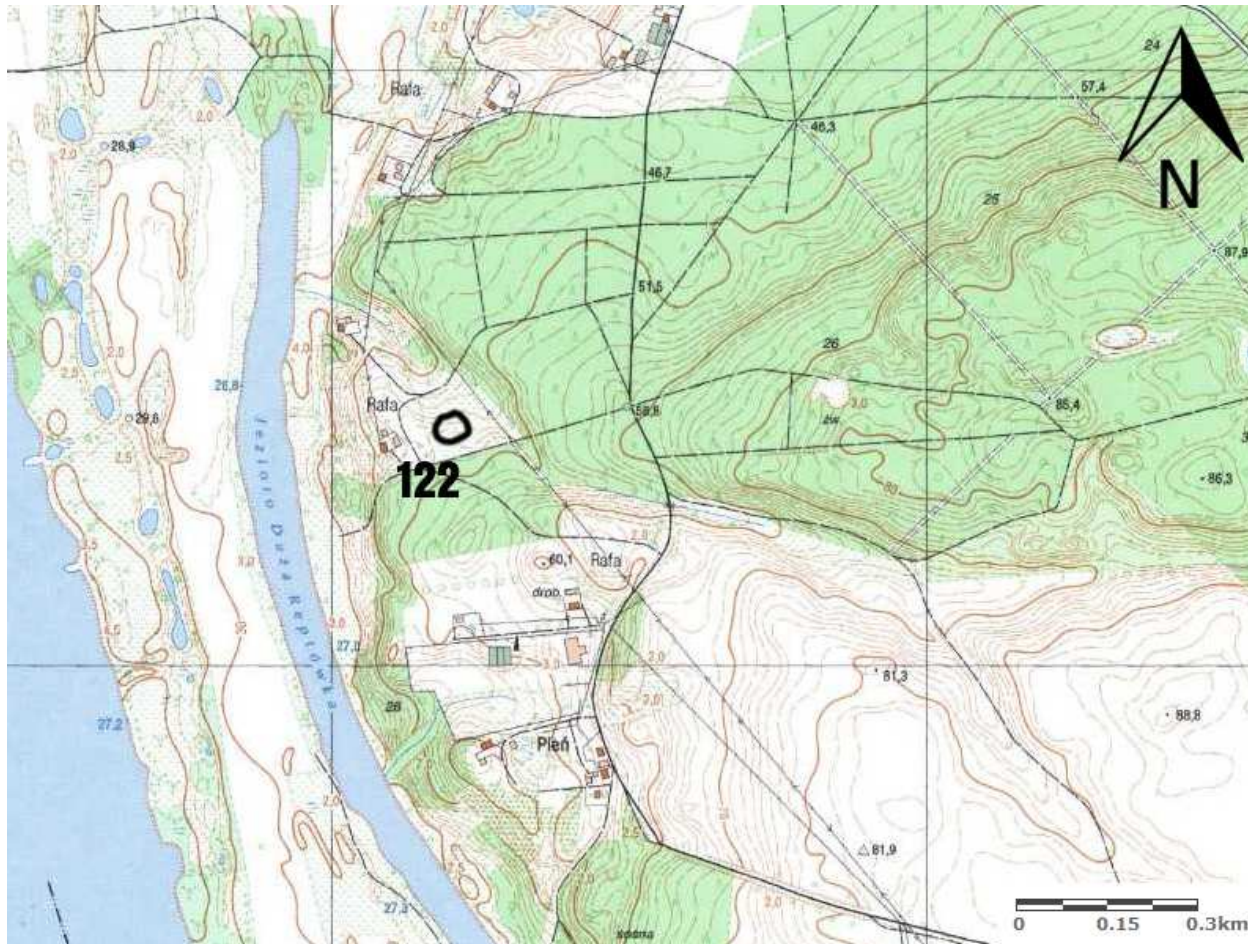
KP

3. Miejscowość

86-070
PIEŃ

4. Lokalizacja

WG MAPY



5. Lokalizacja archeologiczna

Nr obszaru AZP 36-40

Nr stanowiska na obszarze 122

Nr stanowiska w miejscowości 006

6. Przynależność Administracyjna

województwo

KUJAWSKO-POMORSKIE

powiat gmina

BYDGOSKI DĄBROWA CHEŁMIŃSKA

7. Formy ochrony

8. Opracowanie karty (autor, data, podpis)

Roksana Konieczna
Joanna Walkowiak

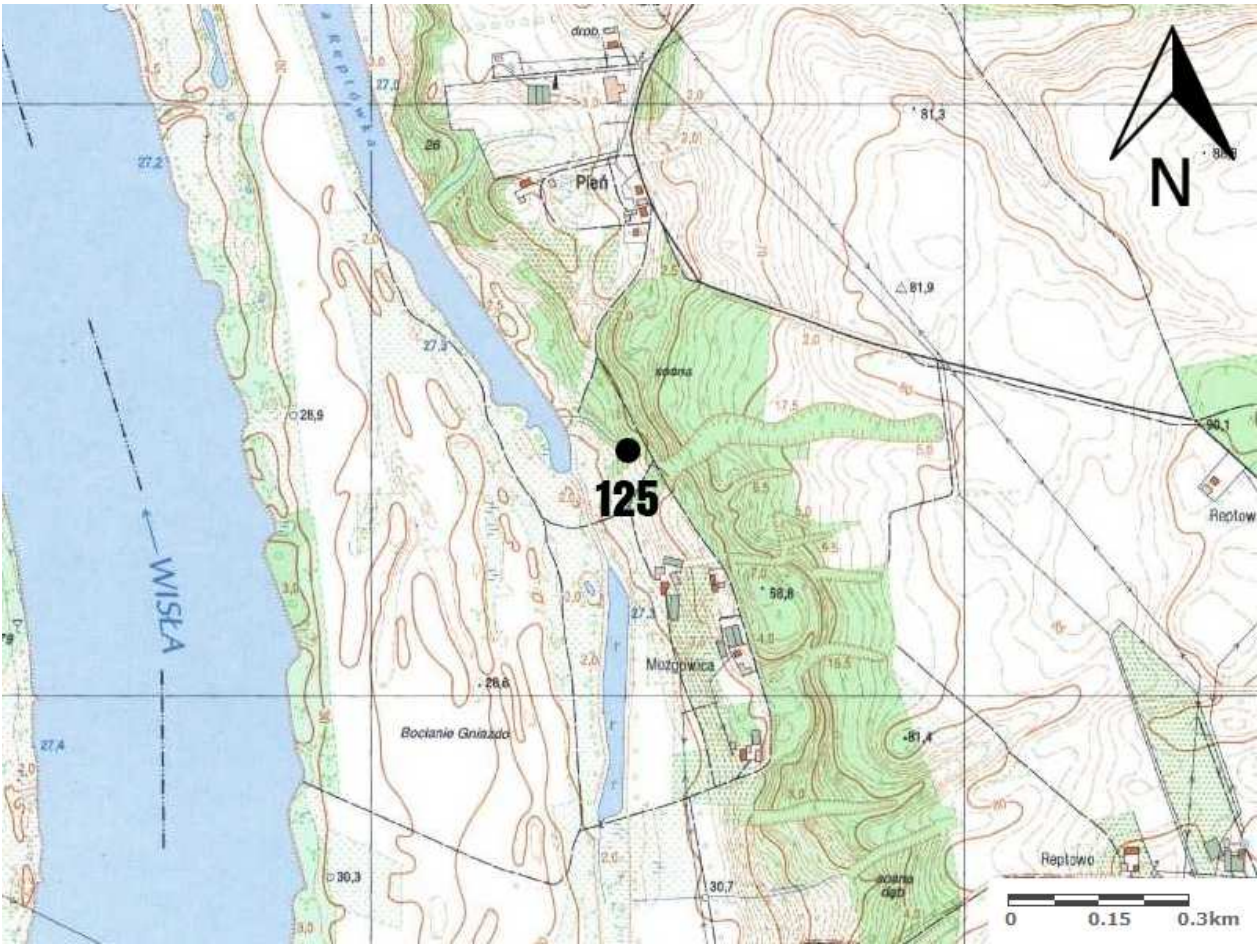

26.11.2014



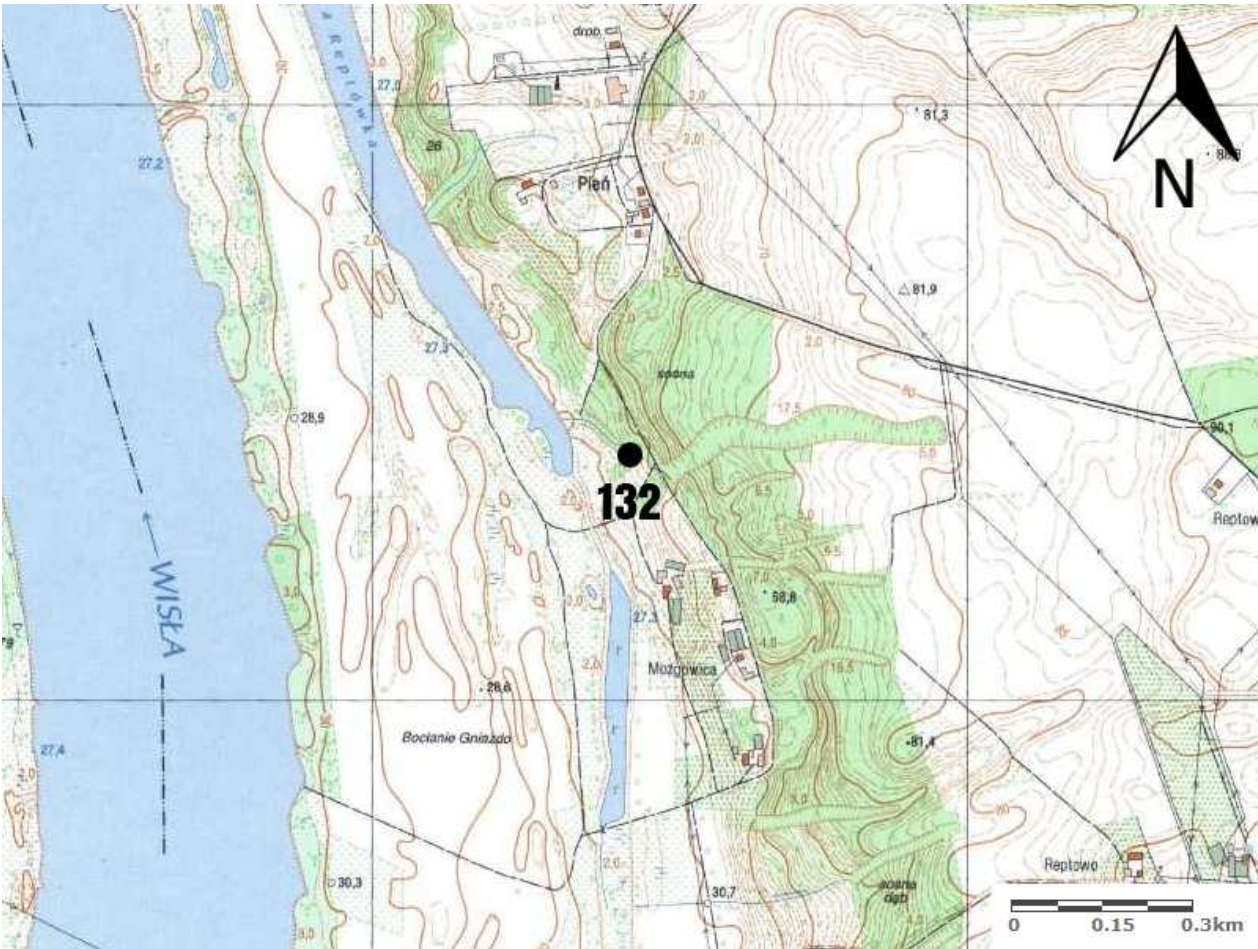

KARTA GMINNEJ EWIDENCJI ZABYTEKÓW

<p>1. Obiekt STANOWISKO ARCHEOLOGICZNE PUNKT OS</p>	<p>2. Datowanie KP, PSR</p>	<p>3. Miejscowość 86-070 PIEŃ</p>	<p>4. Lokalizacja WG MAPY</p>
		<p>5. Lokalizacja archeologiczna</p> <p>Nr obszaru AZP 36-40</p> <p>Nr stanowiska na obszarze 124</p> <p>Nr stanowiska w miejscowości 007</p>	
		<p>6. Przynależność Administracyjna</p> <p>województwo KUJAWSKO-POMORSKIE</p> <p>powiat gmina BYDGOSKI DĄBROWA CHEŁMIŃSKA</p>	
		<p>7. Formy ochrony</p>	
		<p>8. Opracowanie karty (autor, data, podpis)</p> <p>Roksana Konieczna Joanna Walkowiak</p> <p style="text-align: right;">26.11.2014</p> <div style="text-align: right;">  <p style="font-size: small;">Rozwiązania dla środowiska</p> </div>	

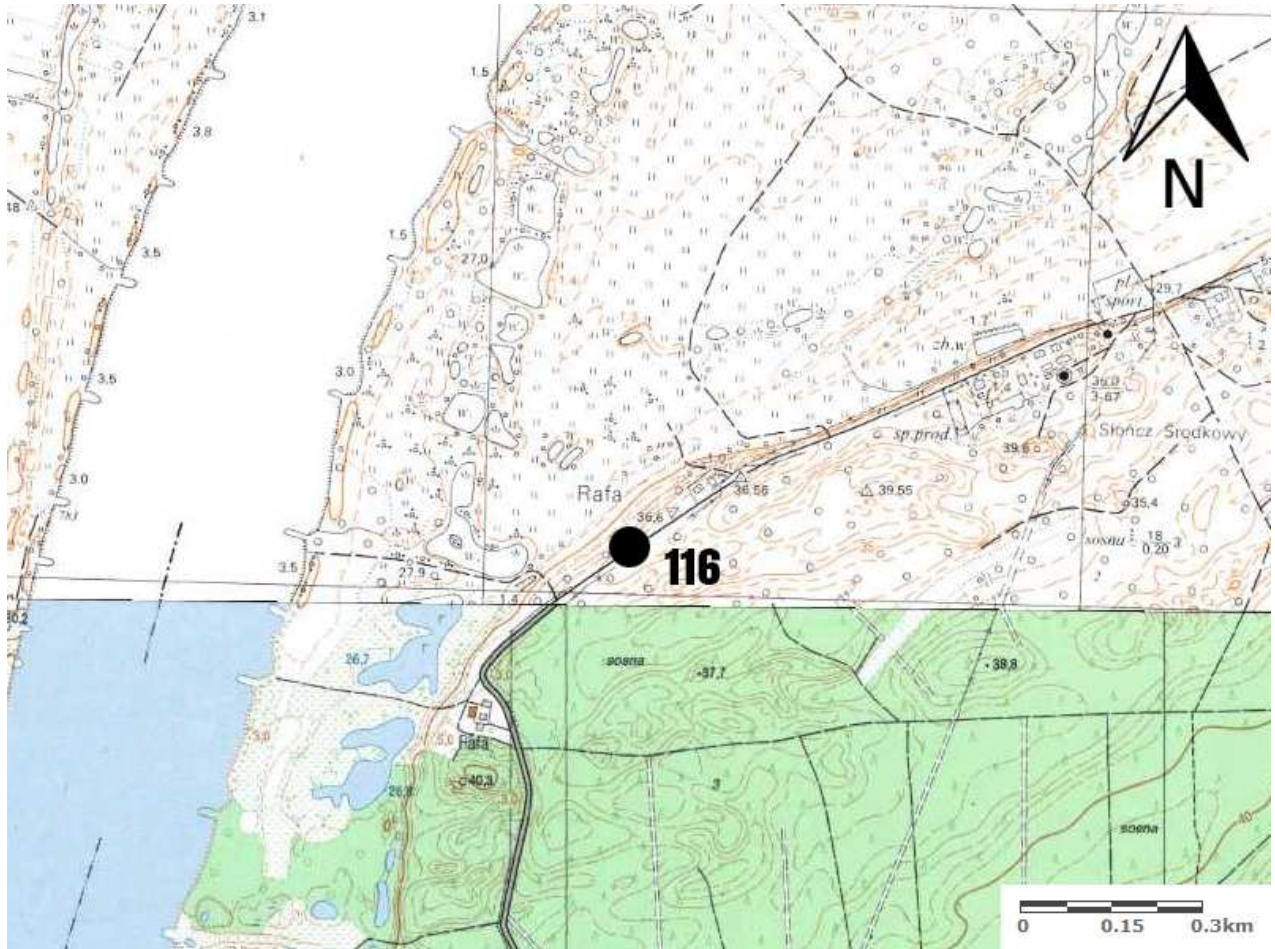

KARTA GMINNEJ EWIDENCJI ZABYTEKÓW

<p>1. Obiekt STANOWISKO ARCHEOLOGICZNE ŚLAD OS.</p>	<p>2. Datowanie NOW</p>	<p>3. Miejscowość 86-070 PIEŃ</p>	<p>4. Lokalizacja WG MAPY</p>
		<p>5. Lokalizacja archeologiczna</p> <p>Nr obszaru AZP 36-40</p> <p>Nr stanowiska na obszarze 125</p> <p>Nr stanowiska w miejscowości 008</p>	
		<p>6. Przynależność Administracyjna</p> <p>województwo KUJAWSKO-POMORSKIE</p> <p>powiat gmina BYDGOSKI DĄBROWA CHEŁMIŃSKA</p>	
		<p>7. Formy ochrony</p>	
		<p>8. Opracowanie karty (autor, data, podpis)</p> <p>Roksana Konieczna Joanna Walkowiak</p> <p style="text-align: right;">26.11.2014</p> <div style="text-align: right;">  </div>	

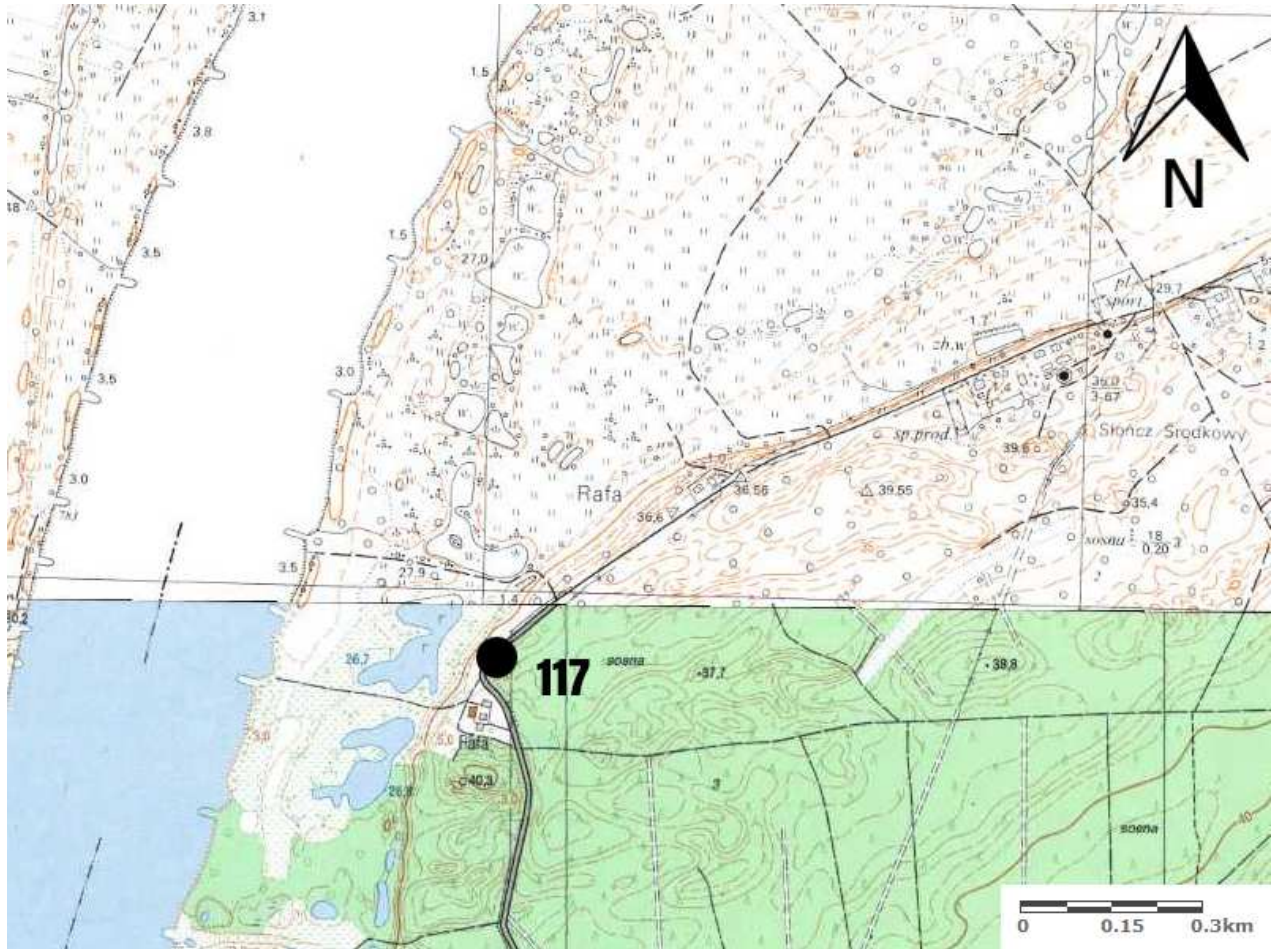

KARTA GMINNEJ EWIDENCJI ZABYTEKÓW

<p>1. Obiekt STANOWISKO ARCHEOLOGICZNE OSADA</p>	<p>2. Datowanie WSR, NOW</p>	<p>3. Miejscowość 86-070 PIEŃ</p>	<p>4. Lokalizacja WG MAPY</p>
		<p>5. Lokalizacja archeologiczna</p> <p>Nr obszaru AZP 36-40</p> <p>Nr stanowiska na obszarze 132</p> <p>Nr stanowiska w miejscowości 009</p>	
		<p>6. Przynależność Administracyjna</p> <p>województwo KUJAWSKO-POMORSKIE</p> <p>powiat gmina BYDGOSKI DĄBROWA CHEŁMIŃSKA</p>	
		<p>7. Formy ochrony</p>	
		<p>8. Opracowanie karty (autor, data, podpis)</p> <p>Roksana Konieczna Joanna Walkowiak</p> <p style="text-align: right;">26.11.2014</p> <div style="text-align: right;">  </div>	

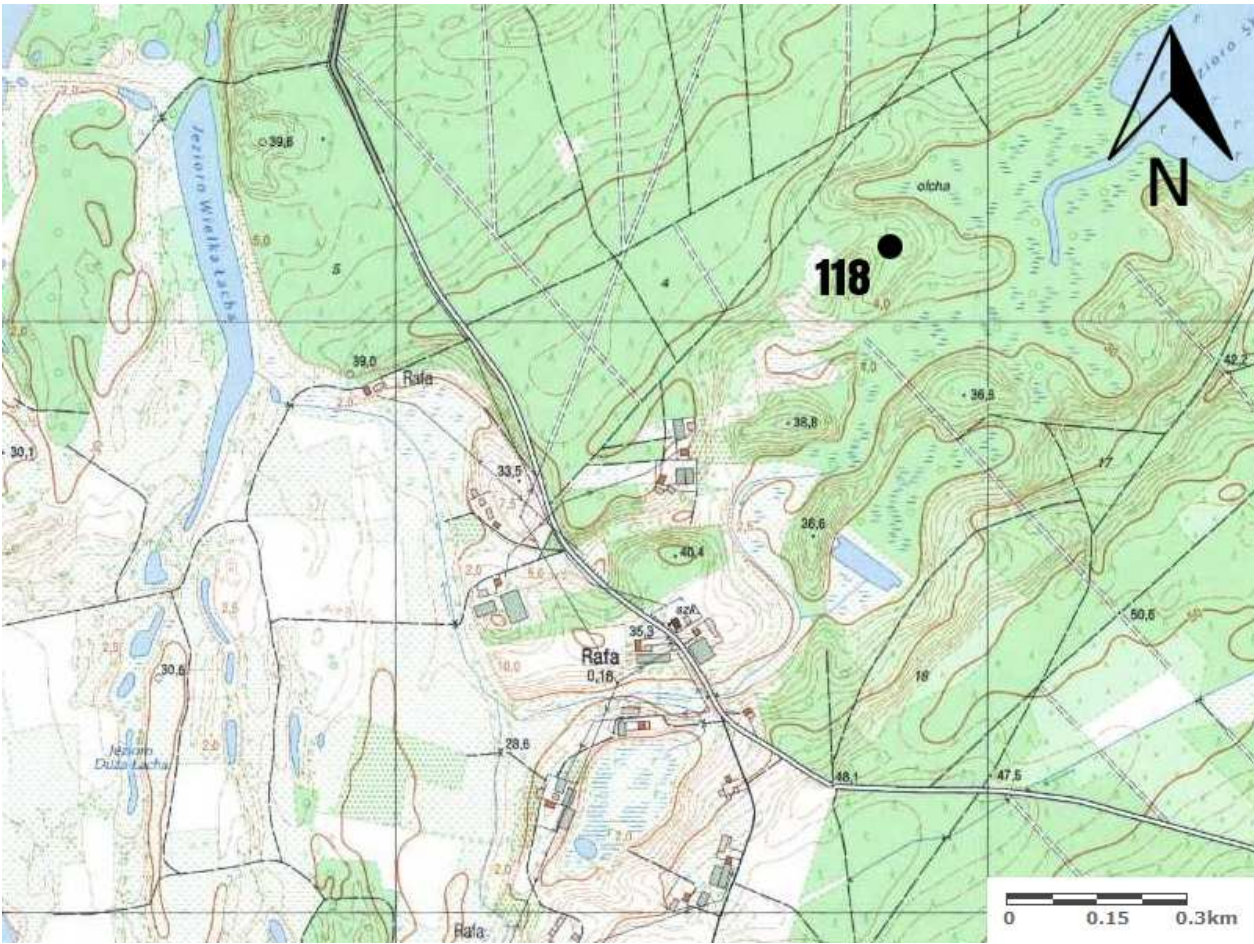
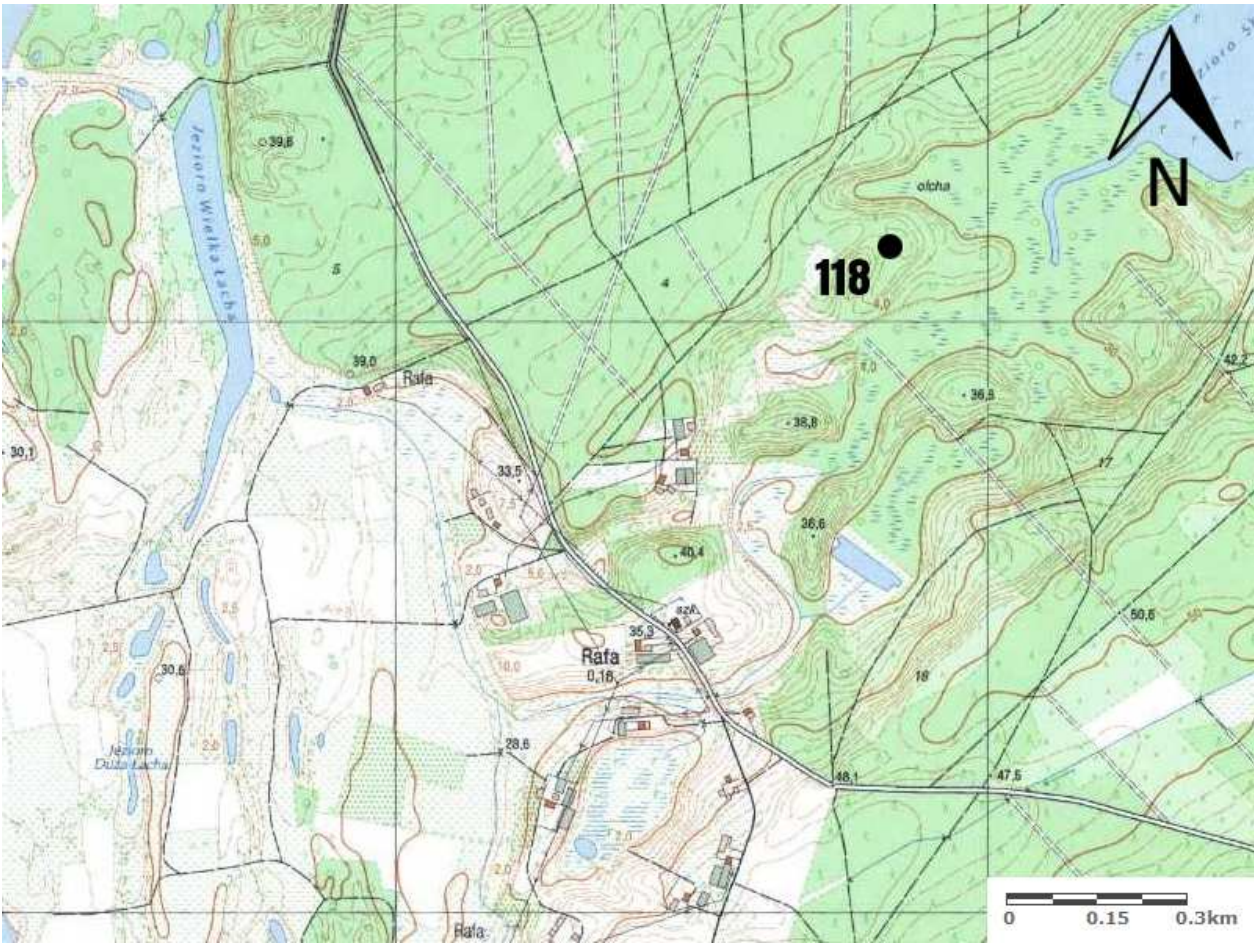

KARTA GMINNEJ EWIDENCJI ZABYTEKÓW

<p>1. Obiekt STANOWISKO ARCHEOLOGICZNE PUNKT OS</p>	<p>2. Datowanie PSR</p>	<p>3. Miejscowość 86-070 RAFA</p>	<p>4. Lokalizacja WG MAPY</p>
		<p>5. Lokalizacja archeologiczna</p> <p>Nr obszaru AZP 36-40</p> <p>Nr stanowiska na obszarze 116</p> <p>Nr stanowiska w miejscowości 001</p>	
		<p>6. Przynależność Administracyjna</p> <p>województwo KUJAWSKO-POMORSKIE</p> <p>powiat gmina BYDGOSKI DĄBROWA CHEŁMIŃSKA</p>	
		<p>7. Formy ochrony</p>	
		<p>8. Opracowanie karty (autor, data, podpis)</p> <p>Roksana Konieczna Joanna Walkowiak</p> <p style="text-align: right;">26.11.2014</p> <div style="text-align: right;">  </div>	

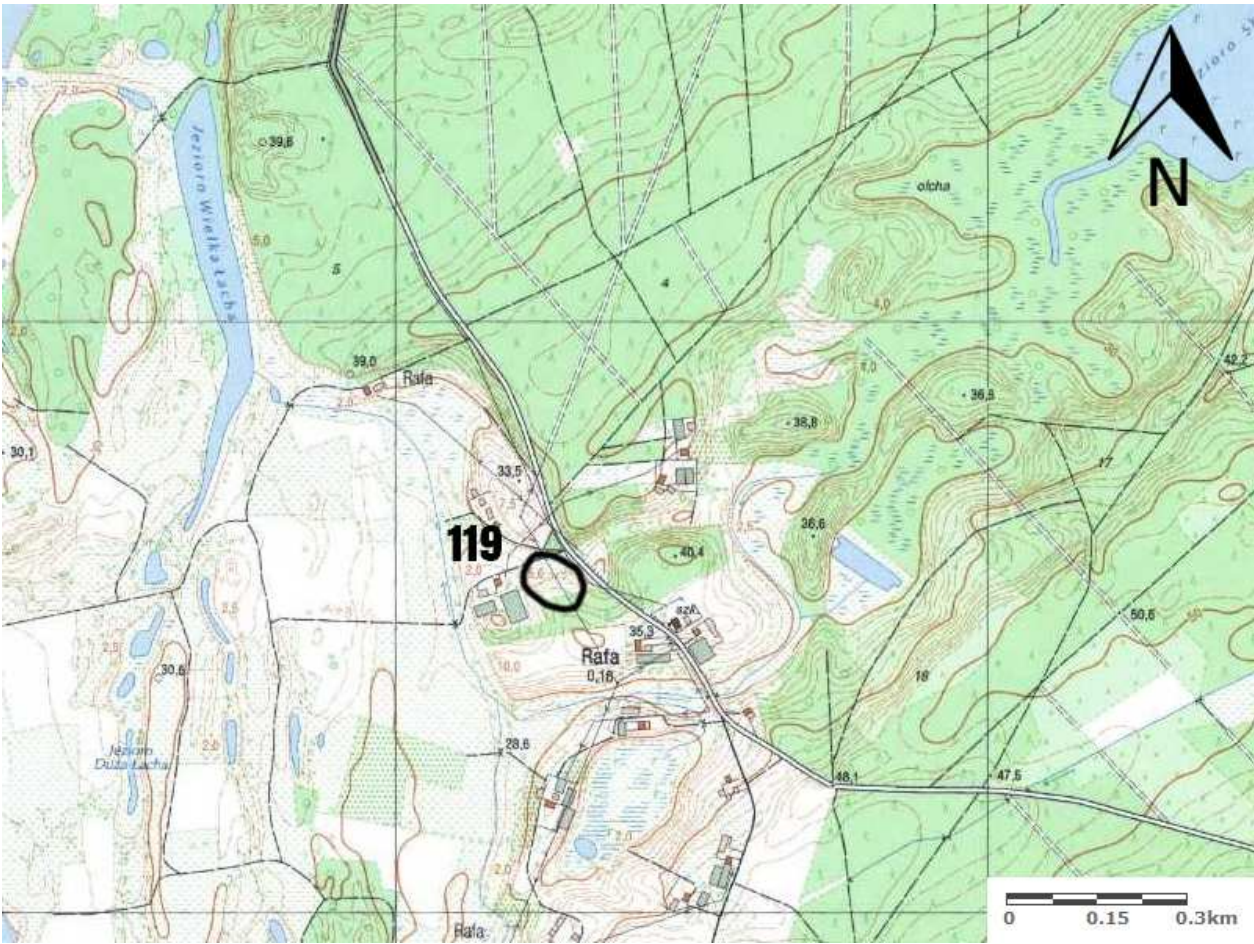

KARTA GMINNEJ EWIDENCJI ZABYTKÓW

<p>1. Obiekt STANOWISKO ARCHEOLOGICZNE PUNKT OS</p>	<p>2. Datowanie KŁ, PSR</p>	<p>3. Miejscowość 86-070 RAFA</p>	<p>4. Lokalizacja WG MAPY</p>
		<p>5. Lokalizacja archeologiczna</p> <p>Nr obszaru AZP 36-40</p> <p>Nr stanowiska na obszarze 117</p> <p>Nr stanowiska w miejscowości 002</p>	
		<p>6. Przynależność Administracyjna</p> <p>województwo KUJAWSKO-POMORSKIE</p> <p>powiat gmina BYDGOSKI DĄBROWA CHEŁMIŃSKA</p>	
		<p>7. Formy ochrony</p>	
<p>8. Opracowanie karty (autor, data, podpis)</p> <p>Roksana Konieczna Joanna Walkowiak</p> <p style="text-align: right;">26.11.2014</p>			

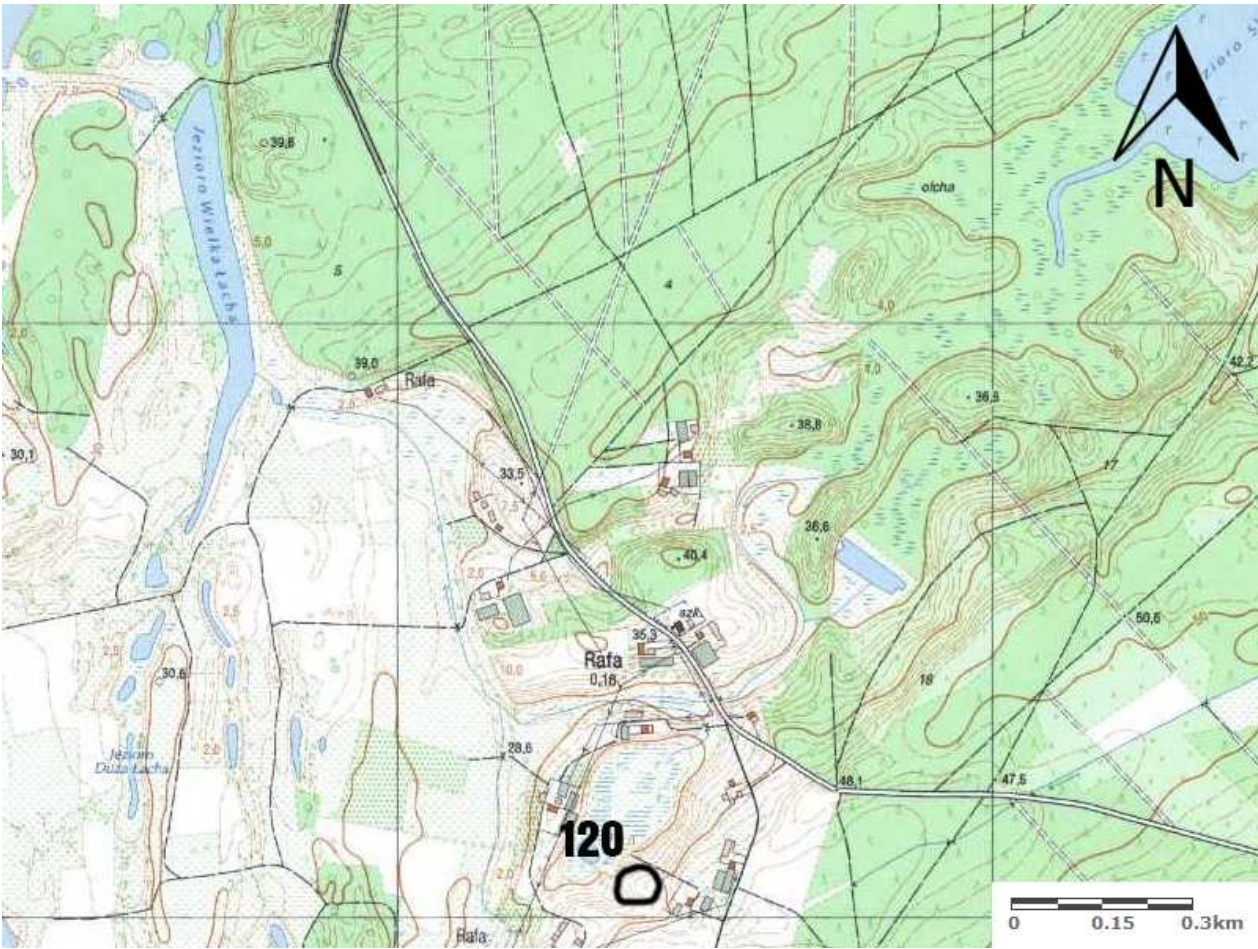

KARTA GMINNEJ EWIDENCJI ZABYTEKÓW

<p>1. Obiekt STANOWISKO ARCHEOLOGICZNE PUNKT OS</p>	<p>2. Datowanie PSR</p>	<p>3. Miejscowość 86-070 RAFA</p>	<p>4. Lokalizacja WG MAPY</p>
		<p>5. Lokalizacja archeologiczna</p> <p>Nr obszaru AZP 36-40</p> <p>Nr stanowiska na obszarze 118</p> <p>Nr stanowiska w miejscowości 003</p>	
		<p>6. Przynależność Administracyjna</p> <p>województwo KUJAWSKO-POMORSKIE</p> <p>powiat gmina BYDGOSKI DĄBROWA CHEŁMIŃSKA</p>	
		<p>7. Formy ochrony</p>	
		<p>8. Opracowanie karty (autor, data, podpis)</p> <p>Roksana Konieczna Joanna Walkowiak</p> <p style="text-align: right;">26.11.2014</p> <div style="text-align: right;">  </div>	

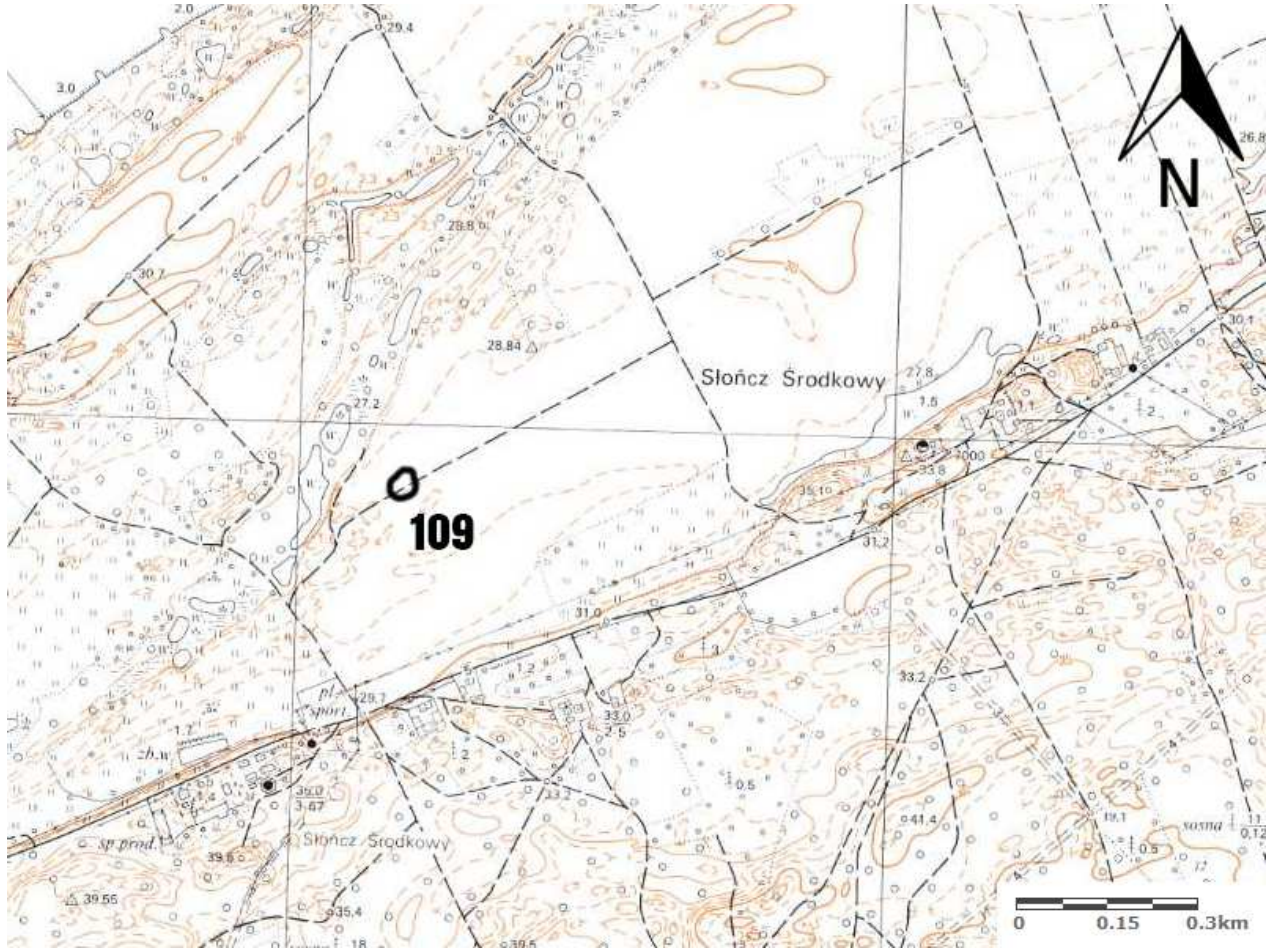

KARTA GMINNEJ EWIDENCJI ZABYTEKÓW

<p>1. Obiekt STANOWISKO ARCHEOLOGICZNE OSADA</p>	<p>2. Datowanie PSR</p>	<p>3. Miejscowość 86-070 RAFA</p>	<p>4. Lokalizacja WG MAPY</p>
		<p>5. Lokalizacja archeologiczna</p> <p>Nr obszaru AZP 36-40</p> <p>Nr stanowiska na obszarze 119</p> <p>Nr stanowiska w miejscowości 004</p>	
		<p>6. Przynależność Administracyjna</p> <p>województwo KUJAWSKO-POMORSKIE</p> <p>powiat gmina BYDGOSKI DĄBROWA CHEŁMIŃSKA</p>	
		<p>7. Formy ochrony</p>	
		<p>8. Opracowanie karty (autor, data, podpis)</p> <p>Roksana Konieczna Joanna Walkowiak</p> <p style="text-align: right;">26.11.2014</p> <div style="text-align: right;">  </div>	

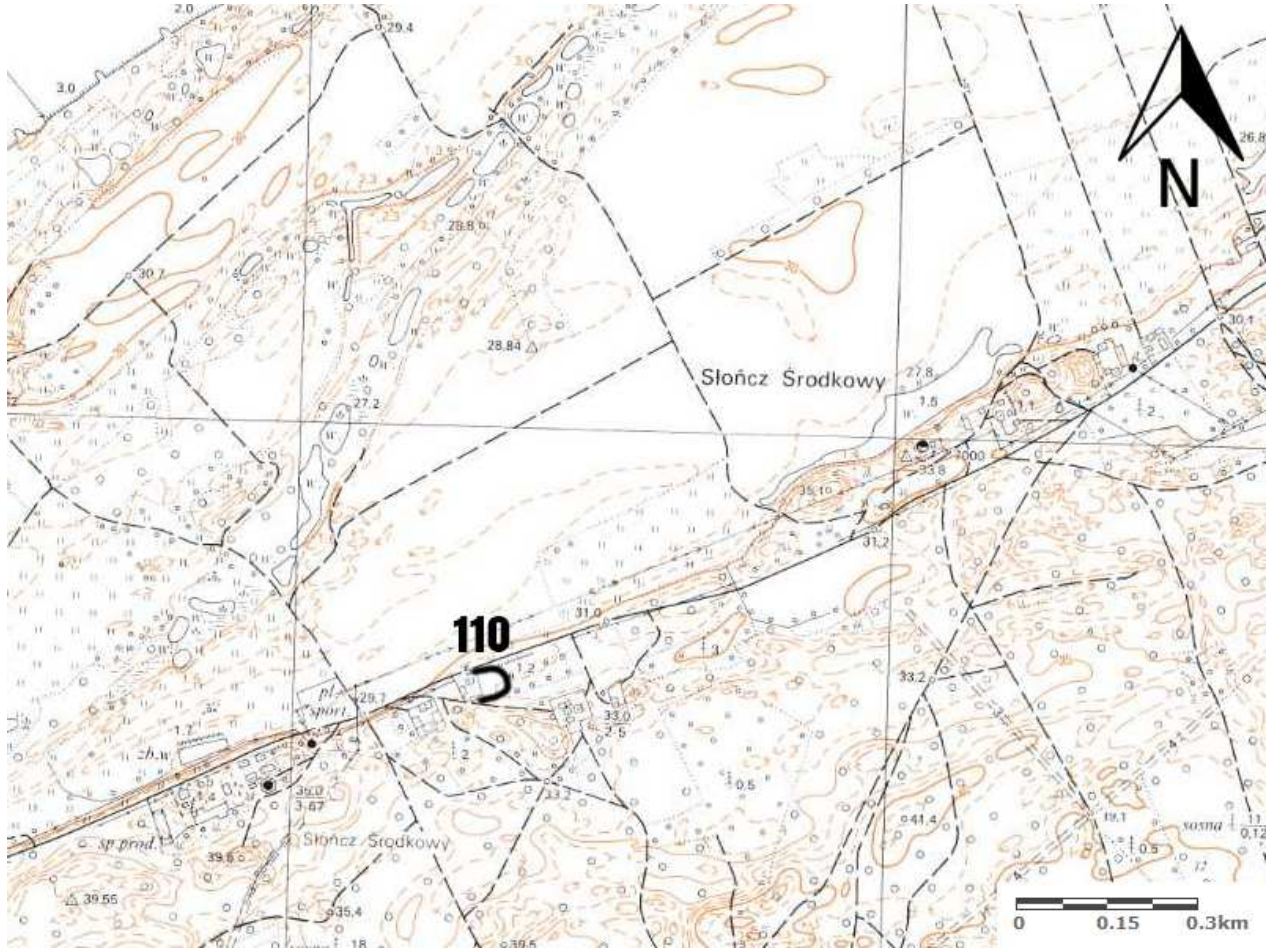

KARTA GMINNEJ EWIDENCJI ZABYTEKÓW

<p>1. Obiekt STANOWISKO ARCHEOLOGICZNE ŚLAD OS.</p>	<p>2. Datowanie PSR</p>	<p>3. Miejscowość 86-070 RAFA</p>	<p>4. Lokalizacja WG MAPY</p>
		<p>5. Lokalizacja archeologiczna</p> <p>Nr obszaru AZP 36-40</p> <p>Nr stanowiska na obszarze 120</p> <p>Nr stanowiska w miejscowości 005</p>	
		<p>6. Przynależność Administracyjna</p> <p>województwo KUJAWSKO-POMORSKIE</p> <p>powiat gmina BYDGOSKI DĄBROWA CHEŁMIŃSKA</p>	
		<p>7. Formy ochrony</p>	
		<p>8. Opracowanie karty (autor, data, podpis)</p> <p>Roksana Konieczna Joanna Walkowiak</p> <p style="text-align: right;">26.11.2014</p> <div style="text-align: right;">  </div>	

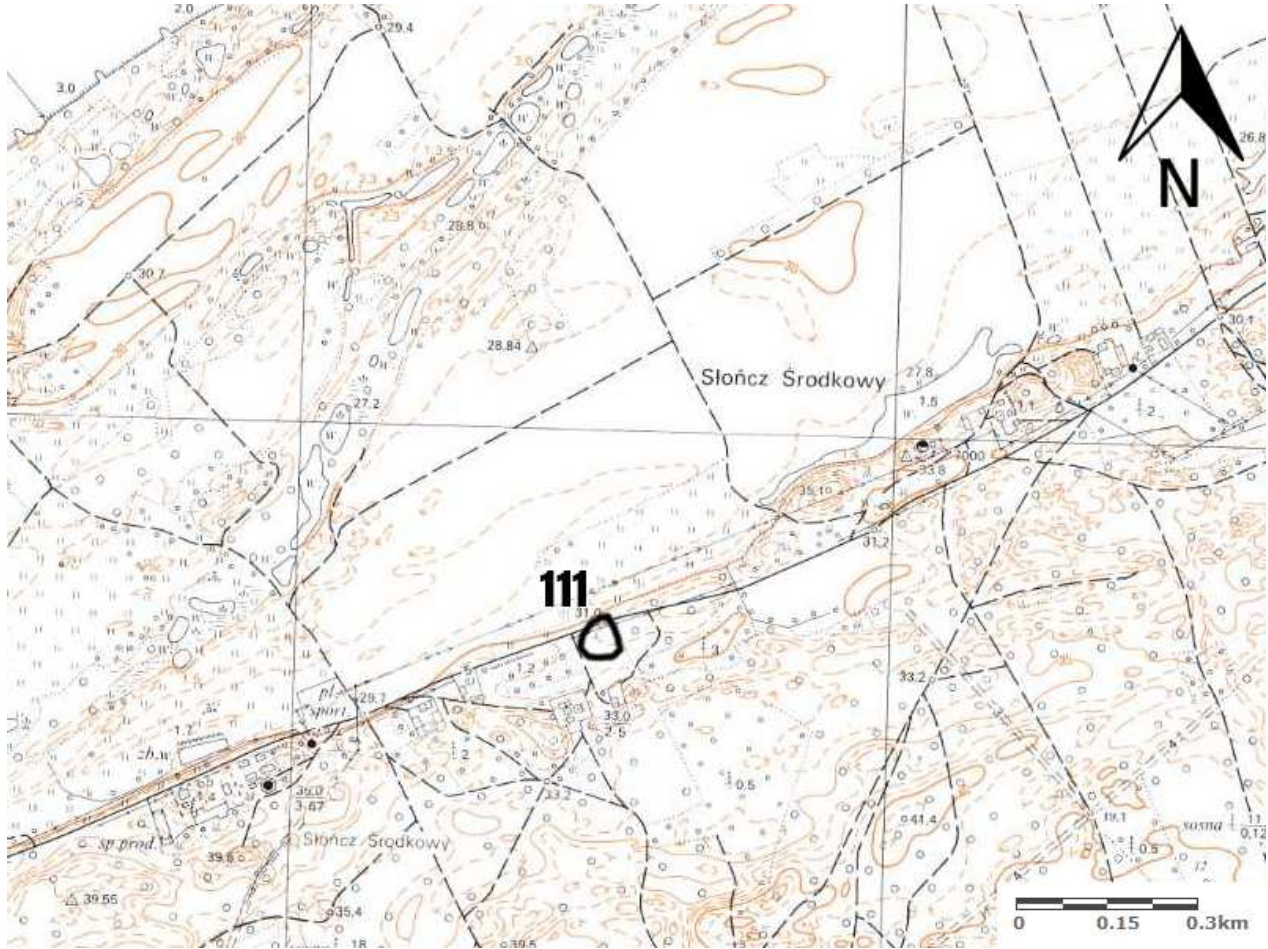

KARTA GMINNEJ EWIDENCJI ZABYTKÓW

<p>1. Obiekt STANOWISKO ARCHEOLOGICZNE PUNKT OS</p>	<p>2. Datowanie NOW</p>	<p>3. Miejscowość 86-070 RAFA</p>	<p>4. Lokalizacja WG MAPY</p>
		<p>5. Lokalizacja archeologiczna</p> <p>Nr obszaru AZP 35-40</p> <p>Nr stanowiska na obszarze 109</p> <p>Nr stanowiska w miejscowości 006</p>	
		<p>6. Przynależność Administracyjna</p> <p>województwo KUJAWSKO-POMORSKIE</p> <p>powiat gmina BYDGOSKI DĄBROWA CHEŁMIŃSKA</p>	
		<p>7. Formy ochrony</p>	
		<p>8. Opracowanie karty (autor, data, podpis)</p> <p>Roksana Konieczna Joanna Walkowiak</p> <p style="text-align: right;">26.11.2014</p> <div style="text-align: right;">  </div>	

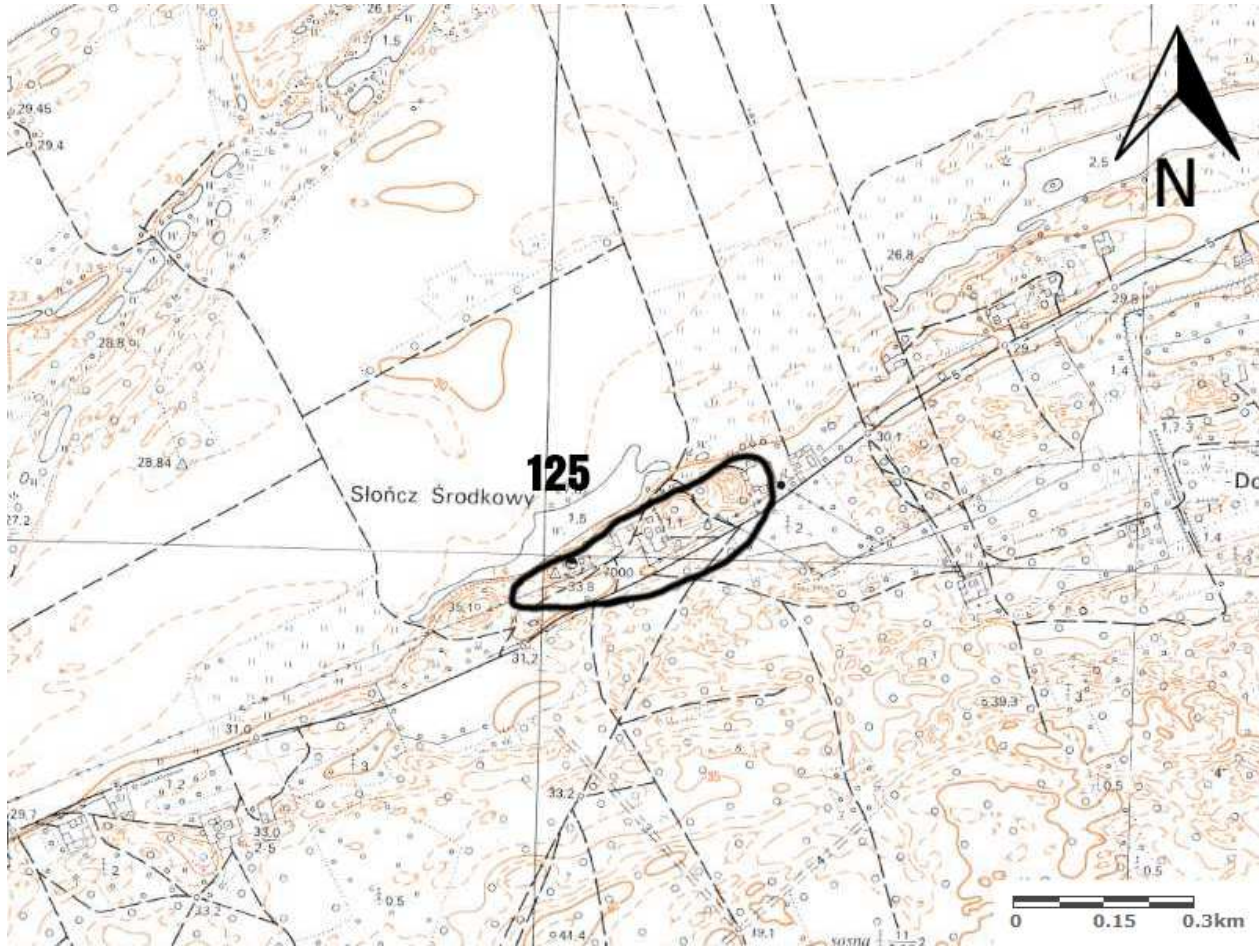

KARTA GMINNEJ EWIDENCJI ZABYTKÓW

<p>1. Obiekt STANOWISKO ARCHEOLOGICZNE ŚLAD OS., PUNKT OS</p>	<p>2. Datowanie KPL, NOW</p>	<p>3. Miejscowość 86-070 RAFA</p>	<p>4. Lokalizacja WG MAPY</p>
		<p>5. Lokalizacja archeologiczna</p> <p>Nr obszaru AZP 35-40</p> <p>Nr stanowiska na obszarze 110</p> <p>Nr stanowiska w miejscowości 007</p>	
		<p>6. Przynależność Administracyjna</p> <p>województwo KUJAWSKO-POMORSKIE</p> <p>powiat gmina BYDGOSKI DĄBROWA CHEŁMIŃSKA</p>	
		<p>7. Formy ochrony</p>	
		<p>8. Opracowanie karty (autor, data, podpis)</p> <p>Roksana Konieczna Joanna Walkowiak</p> <p style="text-align: right;">26.11.2014</p> <div style="text-align: right;">  </div>	

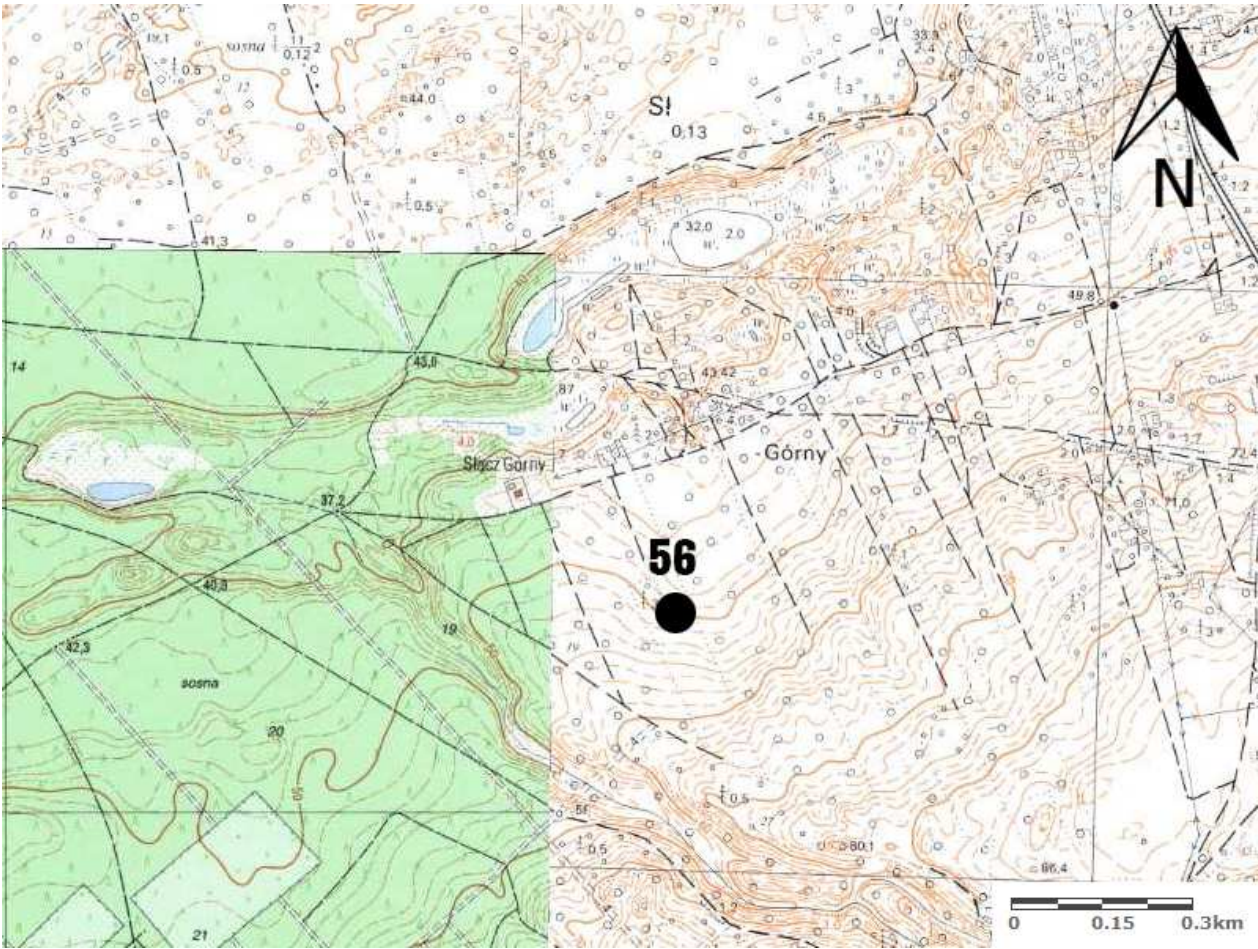
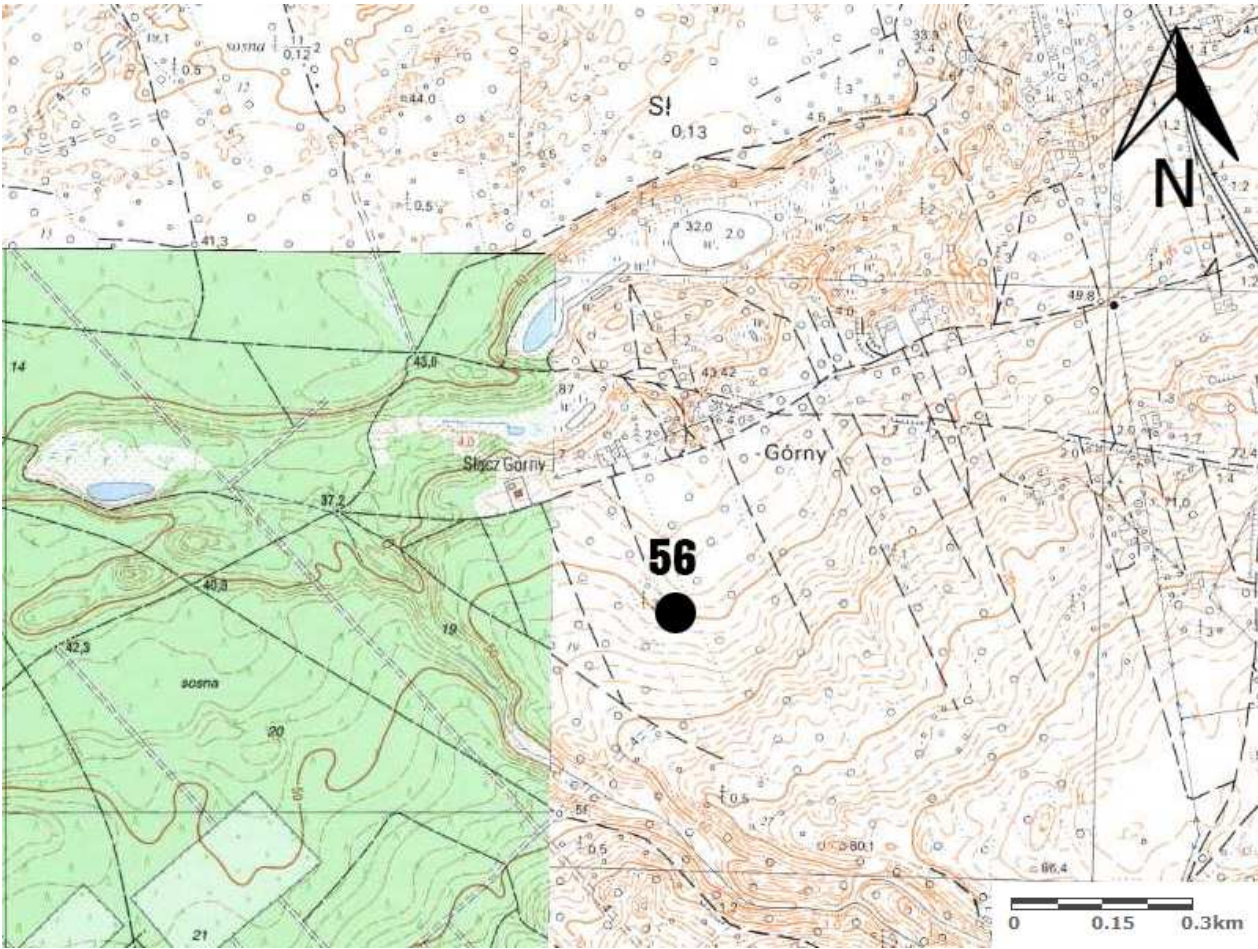

KARTA GMINNEJ EWIDENCJI ZABYTKÓW

<p>1. Obiekt STANOWISKO ARCHEOLOGICZNE PUNKT OS</p>	<p>2. Datowanie WSR, PSR-NOW</p>	<p>3. Miejscowość 86-070 RAFA</p>	<p>4. Lokalizacja WG MAPY</p>
		<p>5. Lokalizacja archeologiczna</p> <p>Nr obszaru AZP 35-40</p> <p>Nr stanowiska na obszarze 111</p> <p>Nr stanowiska w miejscowości 008</p>	
		<p>6. Przynależność Administracyjna</p> <p>województwo KUJAWSKO-POMORSKIE</p> <p>powiat gmina BYDGOSKI DĄBROWA CHEŁMIŃSKA</p>	
		<p>7. Formy ochrony</p>	
		<p>8. Opracowanie karty (autor, data, podpis)</p> <p>Roksana Konieczna Joanna Walkowiak</p> <p style="text-align: right;">26.11.2014</p> <div style="text-align: right;">  </div>	

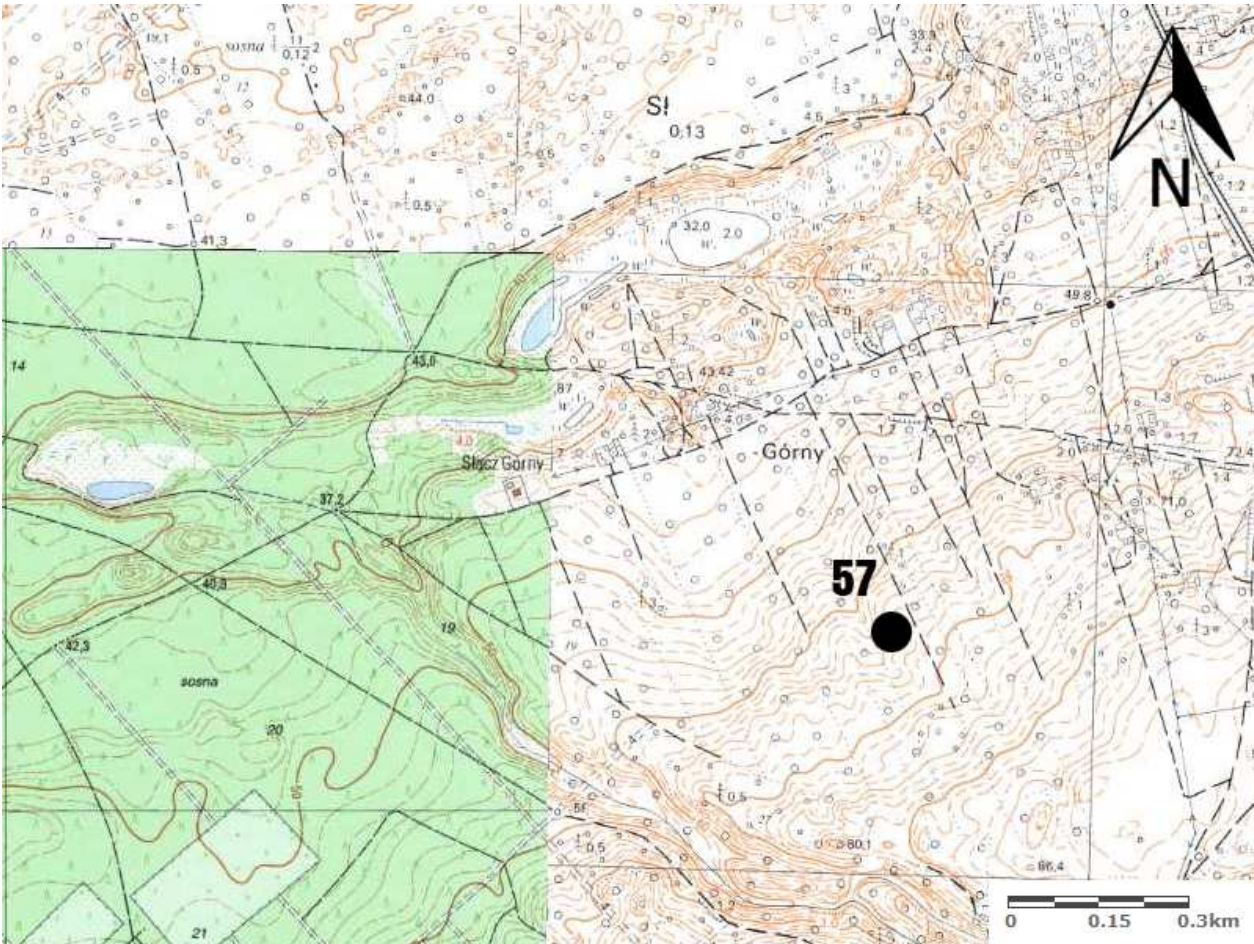

KARTA GMINNEJ EWIDENCJI ZABYTKÓW

<p>1. Obiekt STANOWISKO ARCHEOLOGICZNE CMENTARZYSKO</p>	<p>2. Datowanie KŁ</p>	<p>3. Miejscowość 86-070 SŁOŃCZ</p>	<p>4. Lokalizacja WG MAPY</p>
		<p>5. Lokalizacja archeologiczna</p> <p>Nr obszaru AZP 35-40</p> <p>Nr stanowiska na obszarze 125</p> <p>Nr stanowiska w miejscowości 001</p>	
		<p>6. Przynależność Administracyjna</p> <p>województwo KUJAWSKO-POMORSKIE</p> <p>powiat gmina BYDGOSKI DĄBROWA CHEŁMIŃSKA</p>	
		<p>7. Formy ochrony</p>	
		<p>8. Opracowanie karty (autor, data, podpis)</p> <p>Roksana Konieczna Joanna Walkowiak</p> <p>26.11.2014</p> <div style="text-align: right;">  </div>	

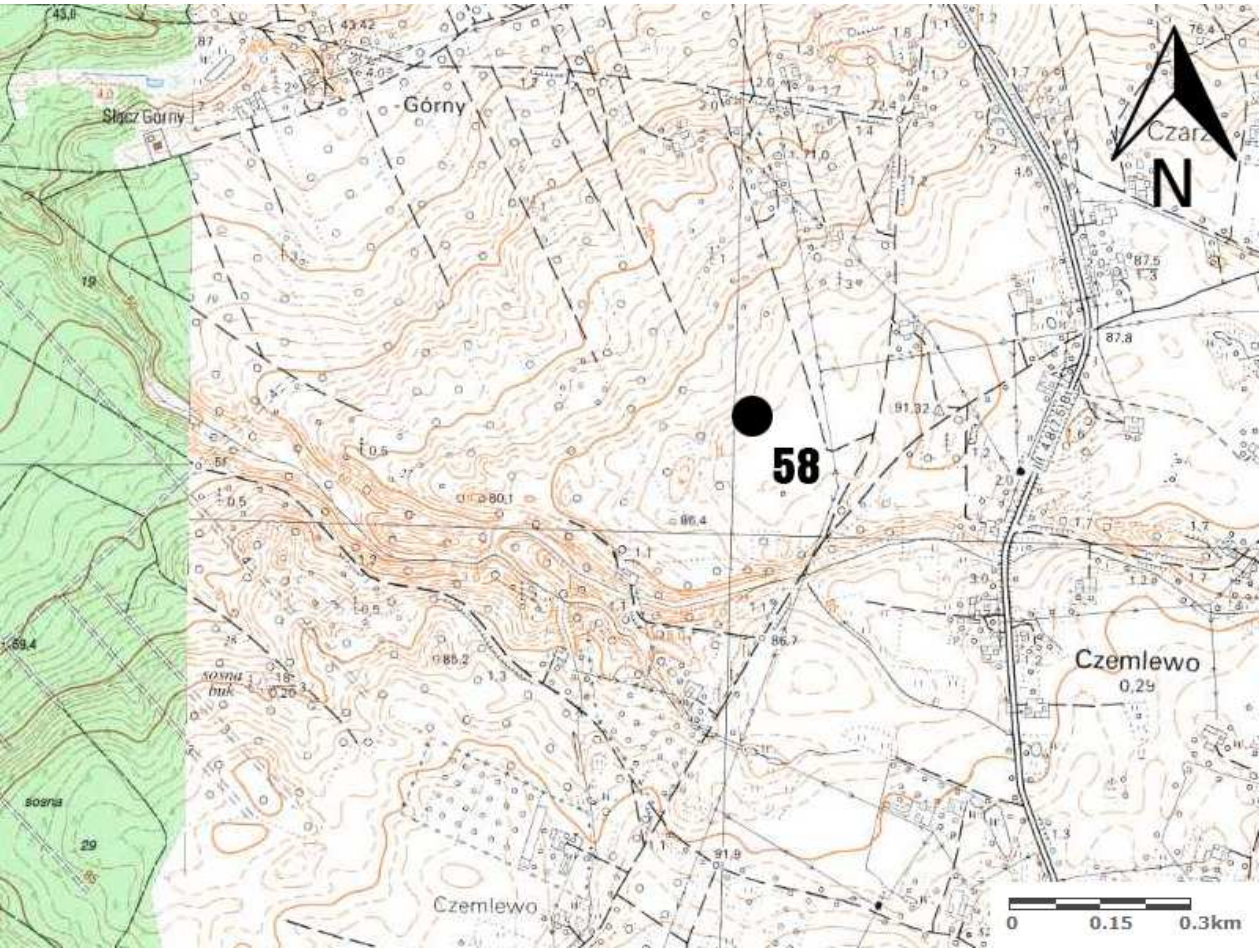

KARTA GMINNEJ EWIDENCJI ZABYTEKÓW

<p>1. Obiekt STANOWISKO ARCHEOLOGICZNE ŚLAD OS.</p>	<p>2. Datowanie KP</p>	<p>3. Miejscowość 86-070 SŁOŃCZ</p>	<p>4. Lokalizacja WG MAPY</p>
		<p>5. Lokalizacja archeologiczna</p> <p>Nr obszaru AZP 36-40</p> <p>Nr stanowiska na obszarze 56</p> <p>Nr stanowiska w miejscowości 002</p>	
		<p>6. Przynależność Administracyjna</p> <p>województwo KUJAWSKO-POMORSKIE</p> <p>powiat gmina BYDGOSKI DĄBROWA CHEŁMIŃSKA</p>	
		<p>7. Formy ochrony</p>	
		<p>8. Opracowanie karty (autor, data, podpis)</p> <p>Roksana Konieczna Joanna Walkowiak</p> <p style="text-align: right;">26.11.2014</p>	
			

KARTA GMINNEJ EWIDENCJI ZABYTEKÓW

<p>1. Obiekt STANOWISKO ARCHEOLOGICZNE PUNKT OS</p>	<p>2. Datowanie PSR-NOW</p>	<p>3. Miejscowość 86-070 SŁOŃCZ</p>	<p>4. Lokalizacja WG MAPY</p>
		<p>5. Lokalizacja archeologiczna</p> <p>Nr obszaru AZP 36-40</p> <p>Nr stanowiska na obszarze 57</p> <p>Nr stanowiska w miejscowości 003</p>	
		<p>6. Przynależność Administracyjna</p> <p>województwo KUJAWSKO-POMORSKIE</p> <p>powiat gmina BYDGOSKI DĄBROWA CHEŁMIŃSKA</p>	
		<p>7. Formy ochrony</p>	
		<p>8. Opracowanie karty (autor, data, podpis)</p> <p>Roksana Konieczna Joanna Walkowiak</p> <p style="text-align: right;">26.11.2014</p> <div style="text-align: right;">  </div>	

KARTA GMINNEJ EWIDENCJI ZABYTEKÓW

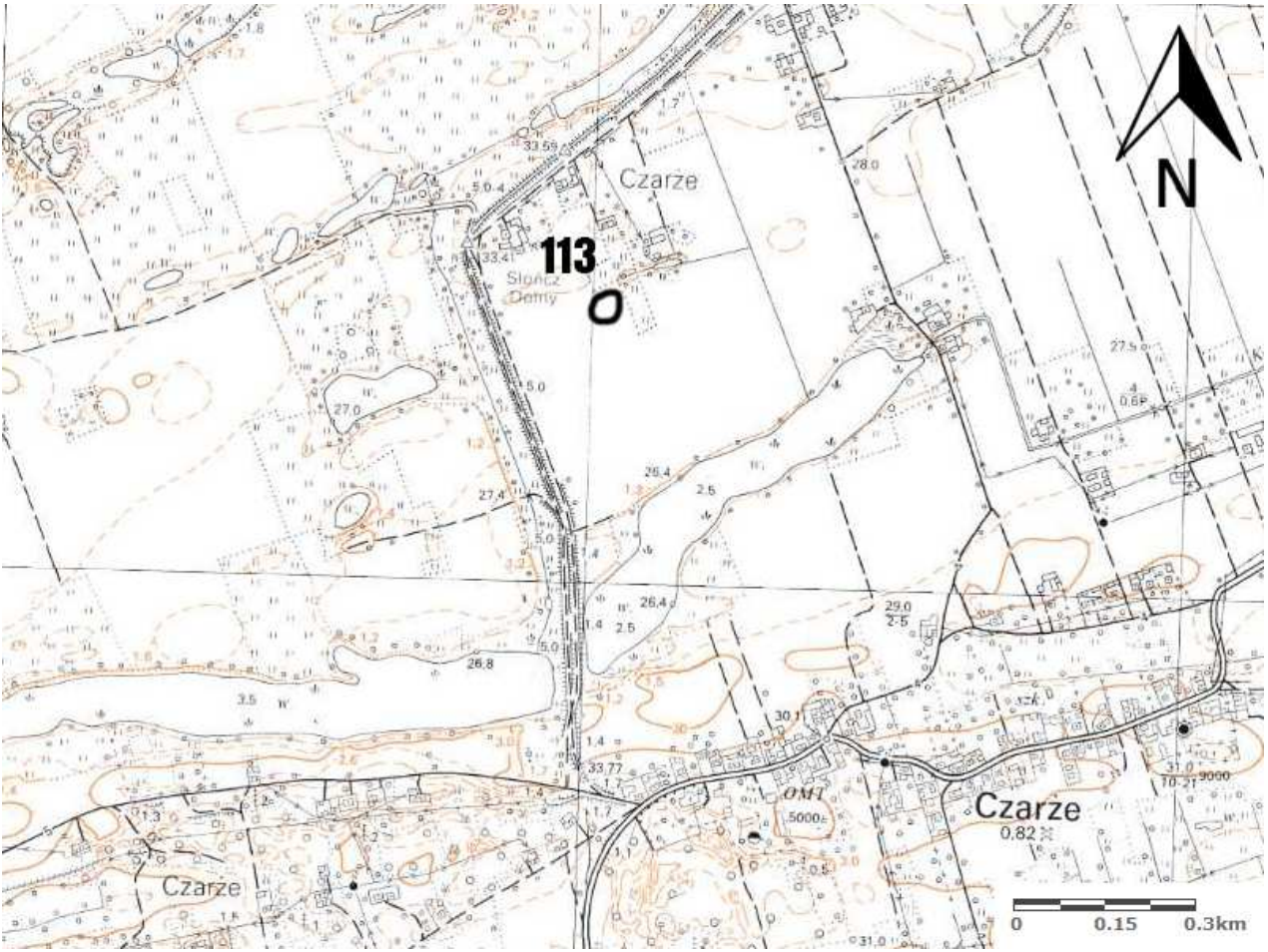

<p>1. Obiekt STANOWISKO ARCHEOLOGICZNE PUNKT OS</p>	<p>2. Datowanie NOW</p>	<p>3. Miejscowość 86-070 SŁOŃCZ</p>	<p>4. Lokalizacja WG MAPY</p>
		<p>5. Lokalizacja archeologiczna</p> <p>Nr obszaru AZP 36-40</p> <p>Nr stanowiska na obszarze 58</p> <p>Nr stanowiska w miejscowości 004</p>	
		<p>6. Przynależność Administracyjna</p> <p>województwo KUJAWSKO-POMORSKIE</p> <p>powiat gmina BYDGOSKI DĄBROWA CHEŁMIŃSKA</p>	
		<p>7. Formy ochrony</p>	
		<p>8. Opracowanie karty (autor, data, podpis)</p> <p>Roksana Konieczna Joanna Walkowiak</p> <p style="text-align: right;">26.11.2014</p> <div style="text-align: right;">  </div>	

KARTA GMINNEJ EWIDENCJI ZABYTKÓW

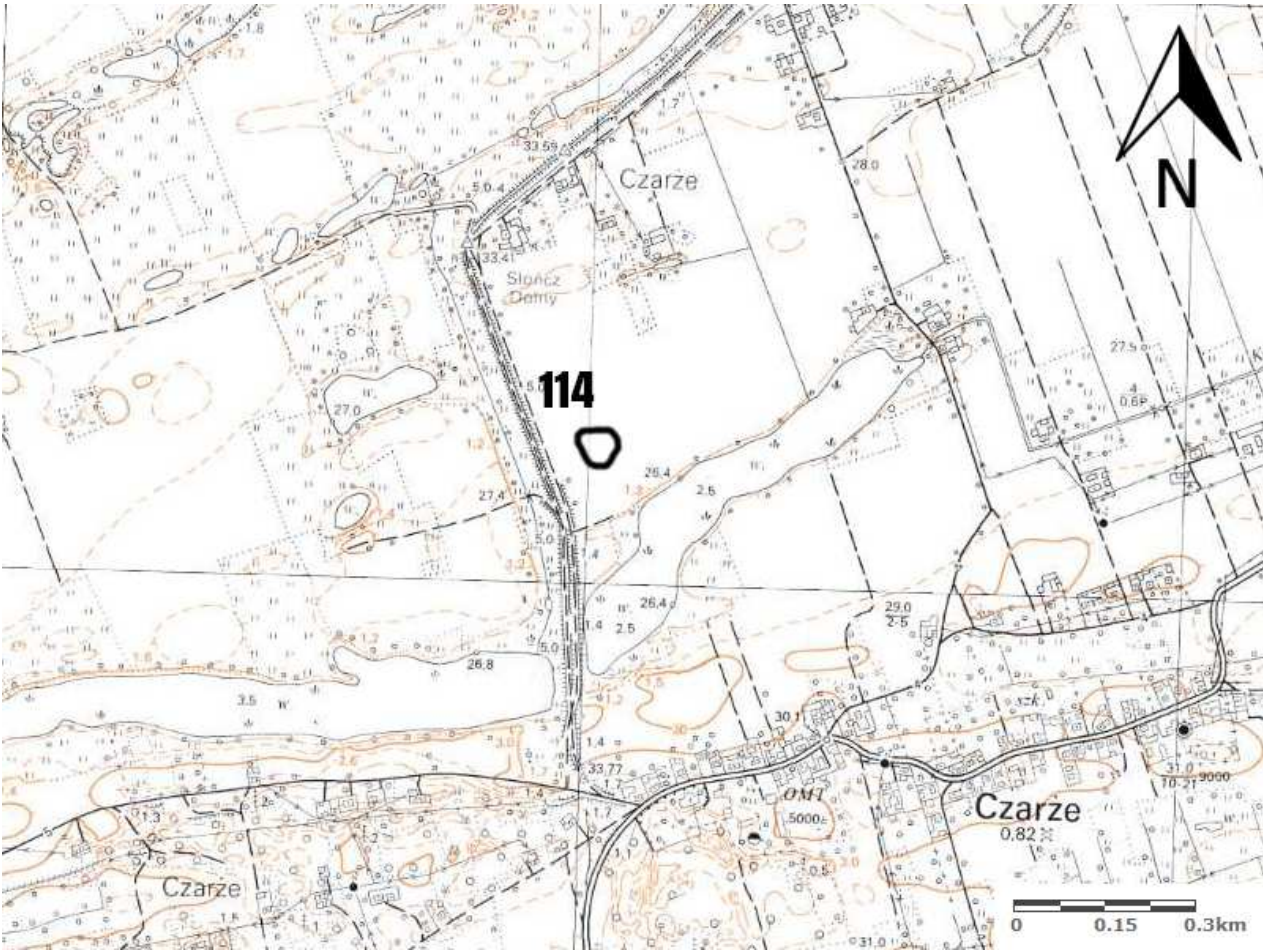

1. Obiekt STANOWISKO ARCHEOLOGICZNE ?	2. Datowanie OR	3. Miejscowość 86-070 SŁOŃCZ	4. Lokalizacja WG MAPY
		5. Lokalizacja archeologiczna	
		Nr obszaru AZP	35-40
		Nr stanowiska na obszarze	112
		Nr stanowiska w miejscowości	005
		6. Przynależność Administracyjna województwo KUJAWSKO-POMORSKIE powiat gmina BYDGOSKI DĄBROWA CHEŁMIŃSKA	
		7. Formy ochrony	
		8. Opracowanie karty (autor, data, podpis) Roksana Konieczna Joanna Walkowiak 26.11.2014	



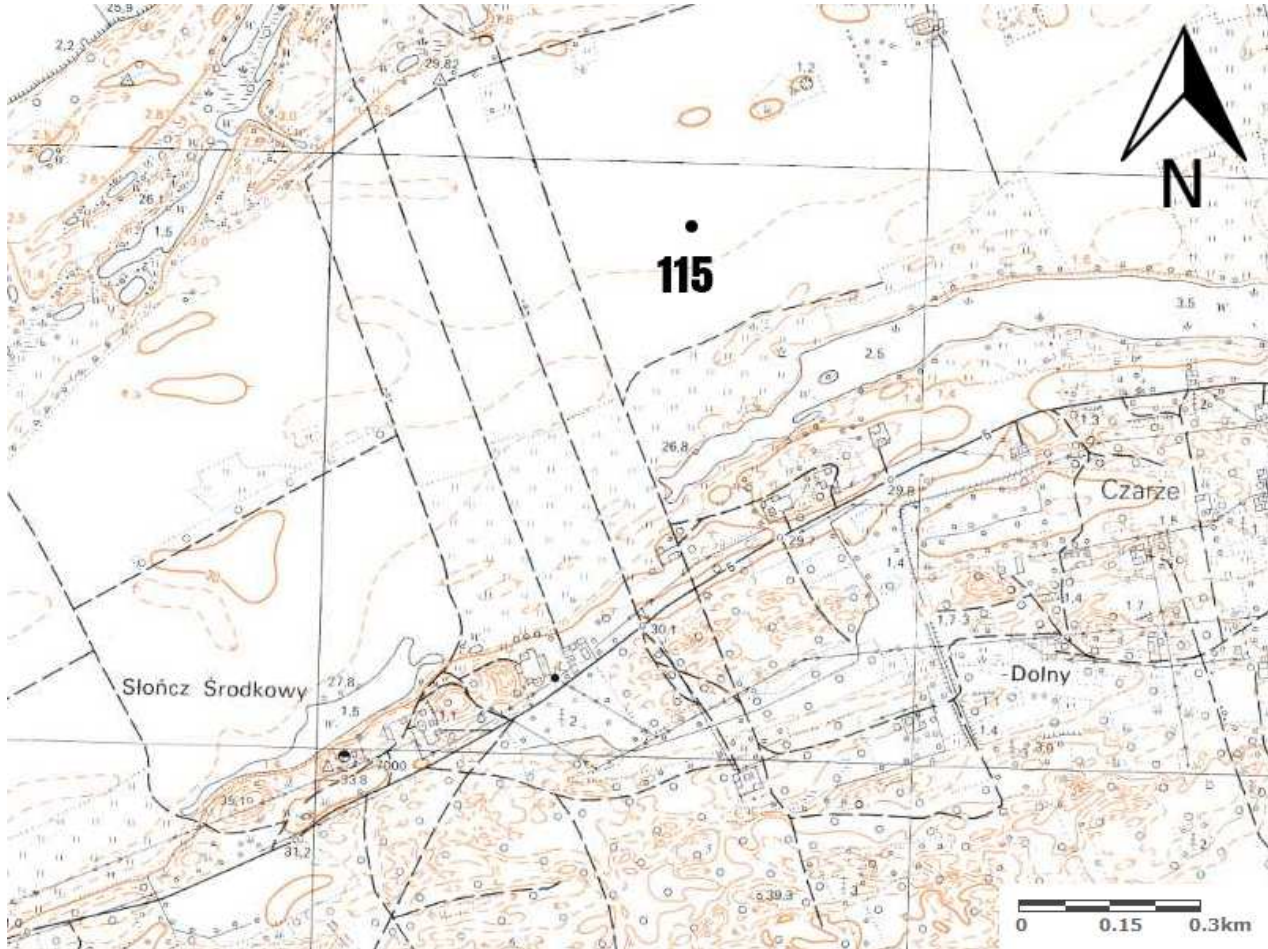
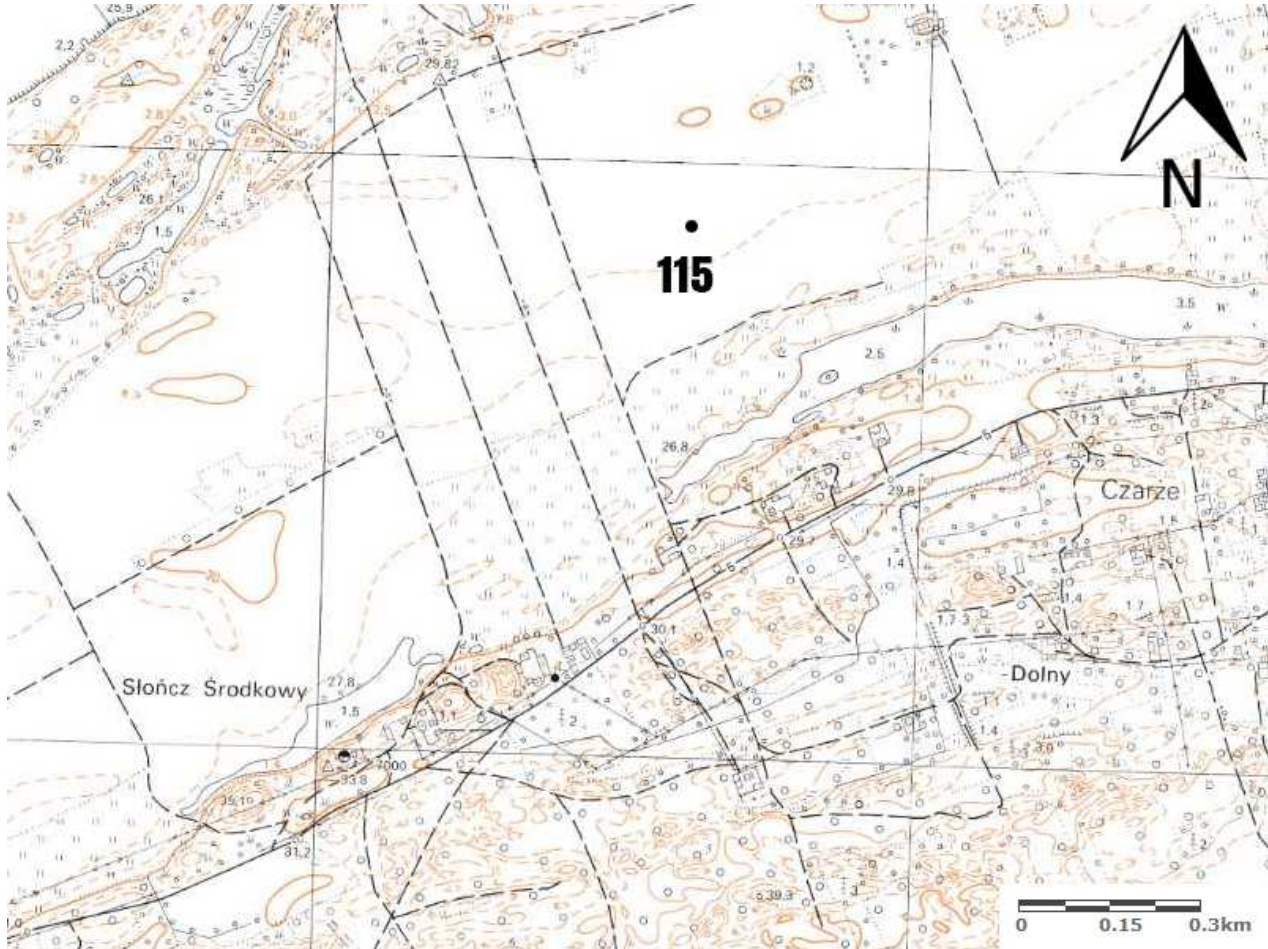

KARTA GMINNEJ EWIDENCJI ZABYTKÓW

<p>1. Obiekt STANOWISKO ARCHEOLOGICZNE PUNKT OS</p>	<p>2. Datowanie KŁ, PSR</p>	<p>3. Miejscowość 86-070 SŁOŃCZ</p>	<p>4. Lokalizacja WG MAPY</p>
		<p>5. Lokalizacja archeologiczna</p> <p>Nr obszaru AZP 35-40</p> <p>Nr stanowiska na obszarze 113</p> <p>Nr stanowiska w miejscowości 006</p>	
		<p>6. Przynależność Administracyjna</p> <p>województwo KUJAWSKO-POMORSKIE</p> <p>powiat gmina BYDGOSKI DĄBROWA CHEŁMIŃSKA</p>	
		<p>7. Formy ochrony</p>	
		<p>8. Opracowanie karty (autor, data, podpis)</p> <p>Roksana Konieczna Joanna Walkowiak</p> <p style="text-align: right;">26.11.2014</p> <div style="text-align: right;">  </div>	

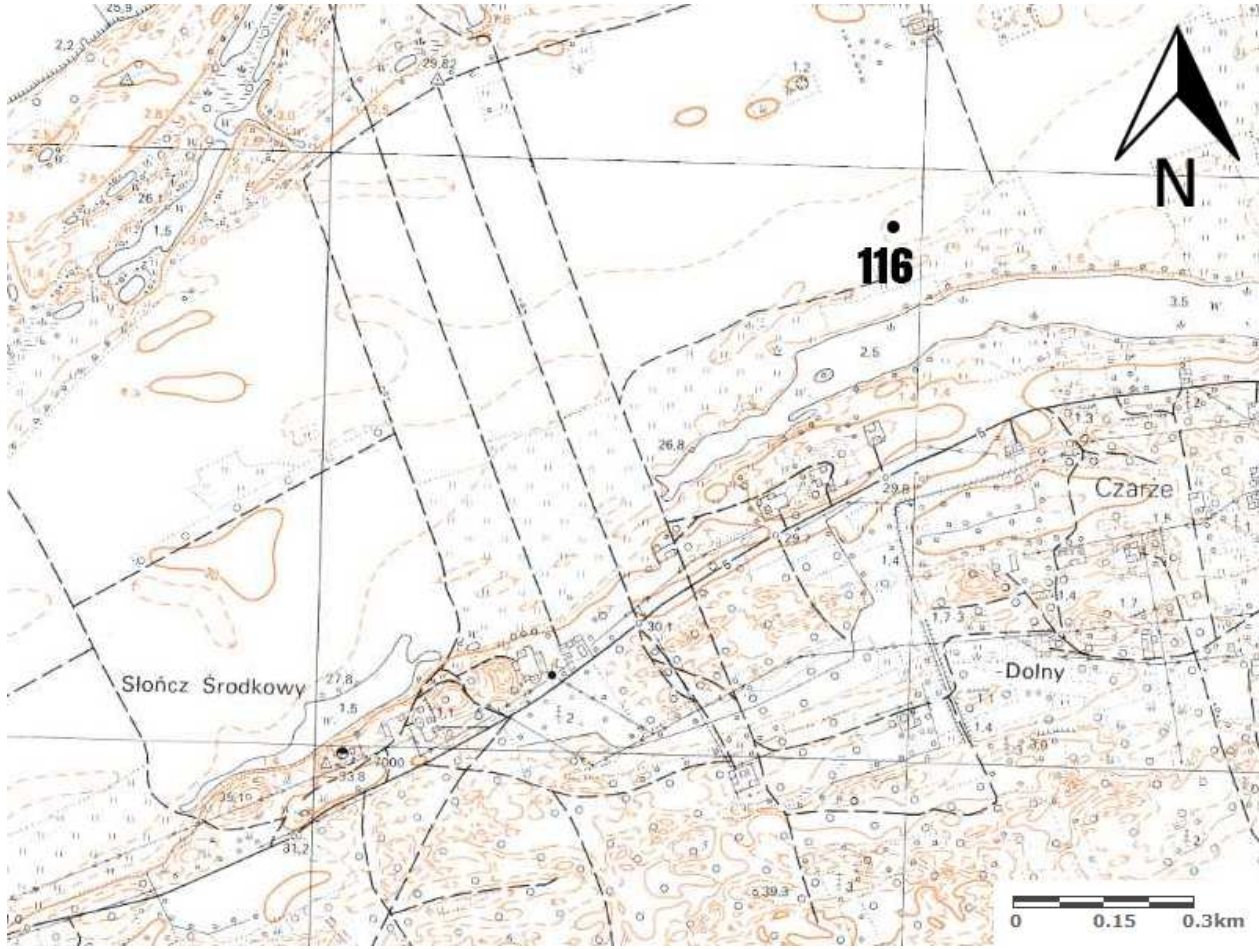
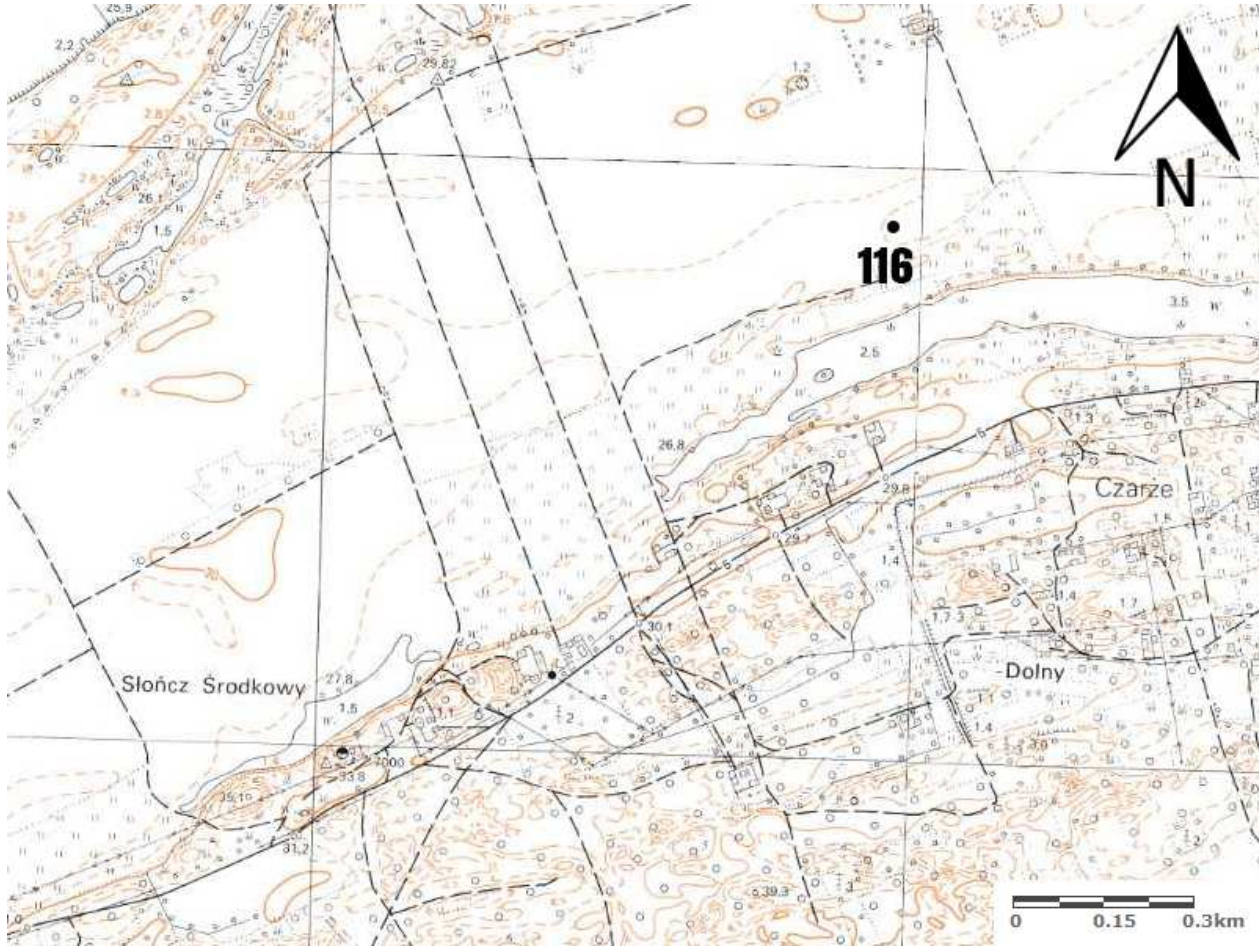

KARTA GMINNEJ EWIDENCJI ZABYTKÓW

<p>1. Obiekt STANOWISKO ARCHEOLOGICZNE PUNKT OS., ŚLAD OS.</p>	<p>2. Datowanie PSR</p>	<p>3. Miejscowość 86-070 SŁOŃCZ</p>	<p>4. Lokalizacja WG MAPY</p>
		<p>5. Lokalizacja archeologiczna</p> <p>Nr obszaru AZP 35-40</p> <p>Nr stanowiska na obszarze 114</p> <p>Nr stanowiska w miejscowości 007</p>	
		<p>6. Przynależność Administracyjna</p> <p>województwo KUJAWSKO-POMORSKIE</p> <p>powiat gmina BYDGOSKI DĄBROWA CHEŁMIŃSKA</p>	
		<p>7. Formy ochrony</p>	
		<p>8. Opracowanie karty (autor, data, podpis)</p> <p>Roksana Konieczna Joanna Walkowiak</p> <p style="text-align: right;">26.11.2014</p> <div style="text-align: right;">  </div>	

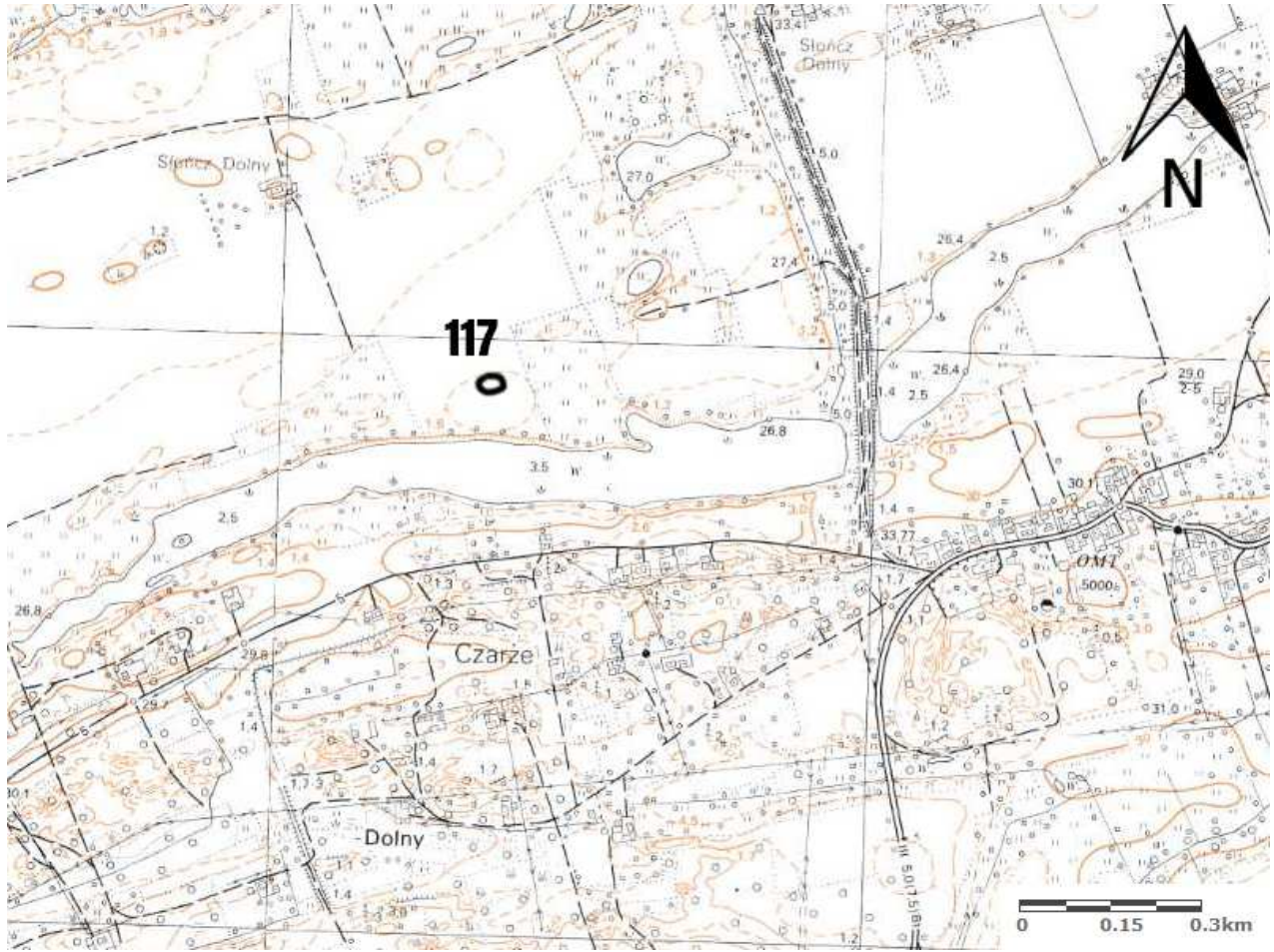

KARTA GMINNEJ EWIDENCJI ZABYTKÓW

<p>1. Obiekt</p> <p>STANOWISKO ARCHEOLOGICZNE ŚLAD OS.</p>	<p>2. Datowanie</p> <p>KŁ, PSR</p>	<p>3. Miejscowość</p> <p>86-070 SŁOŃCZ</p>	<p>4. Lokalizacja</p> <p>WG MAPY</p>
		<p>5. Lokalizacja archeologiczna</p> <p>Nr obszaru AZP 35-40</p> <p>Nr stanowiska na obszarze 115</p> <p>Nr stanowiska w miejscowości 008</p>	
		<p>6. Przynależność Administracyjna</p> <p>województwo KUJAWSKO-POMORSKIE</p> <p>powiat gmina BYDGOSKI DĄBROWA CHEŁMIŃSKA</p>	
		<p>7. Formy ochrony</p>	
		<p>8. Opracowanie karty (autor, data, podpis)</p> <p>Roksana Konieczna Joanna Walkowiak</p> <p>26.11.2014</p> <div style="text-align: right;">  </div>	

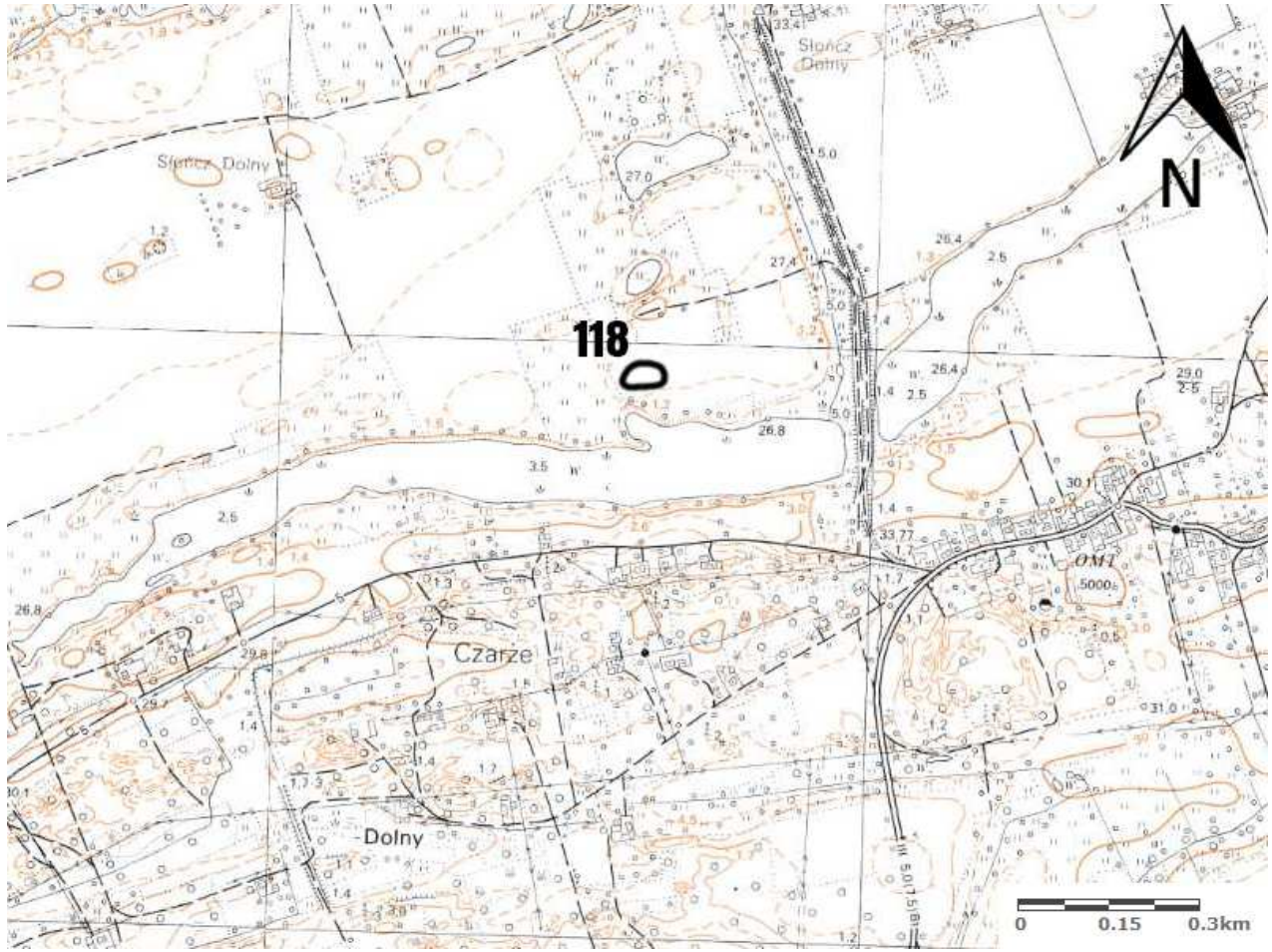

KARTA GMINNEJ EWIDENCJI ZABYTKÓW

<p>1. Obiekt STANOWISKO ARCHEOLOGICZNE ŚLAD OS.</p>	<p>2. Datowanie PSR-NOW</p>	<p>3. Miejscowość 86-070 SŁOŃCZ</p>	<p>4. Lokalizacja WG MAPY</p>
		<p>5. Lokalizacja archeologiczna</p> <p>Nr obszaru AZP 35-40</p> <p>Nr stanowiska na obszarze 116</p> <p>Nr stanowiska w miejscowości 009</p>	
		<p>6. Przynależność Administracyjna</p> <p>województwo KUJAWSKO-POMORSKIE</p> <p>powiat gmina BYDGOSKI DĄBROWA CHEŁMIŃSKA</p>	
		<p>7. Formy ochrony</p>	
		<p>8. Opracowanie karty (autor, data, podpis)</p> <p>Roksana Konieczna Joanna Walkowiak</p> <p>26.11.2014</p> <div style="text-align: right;">  </div>	

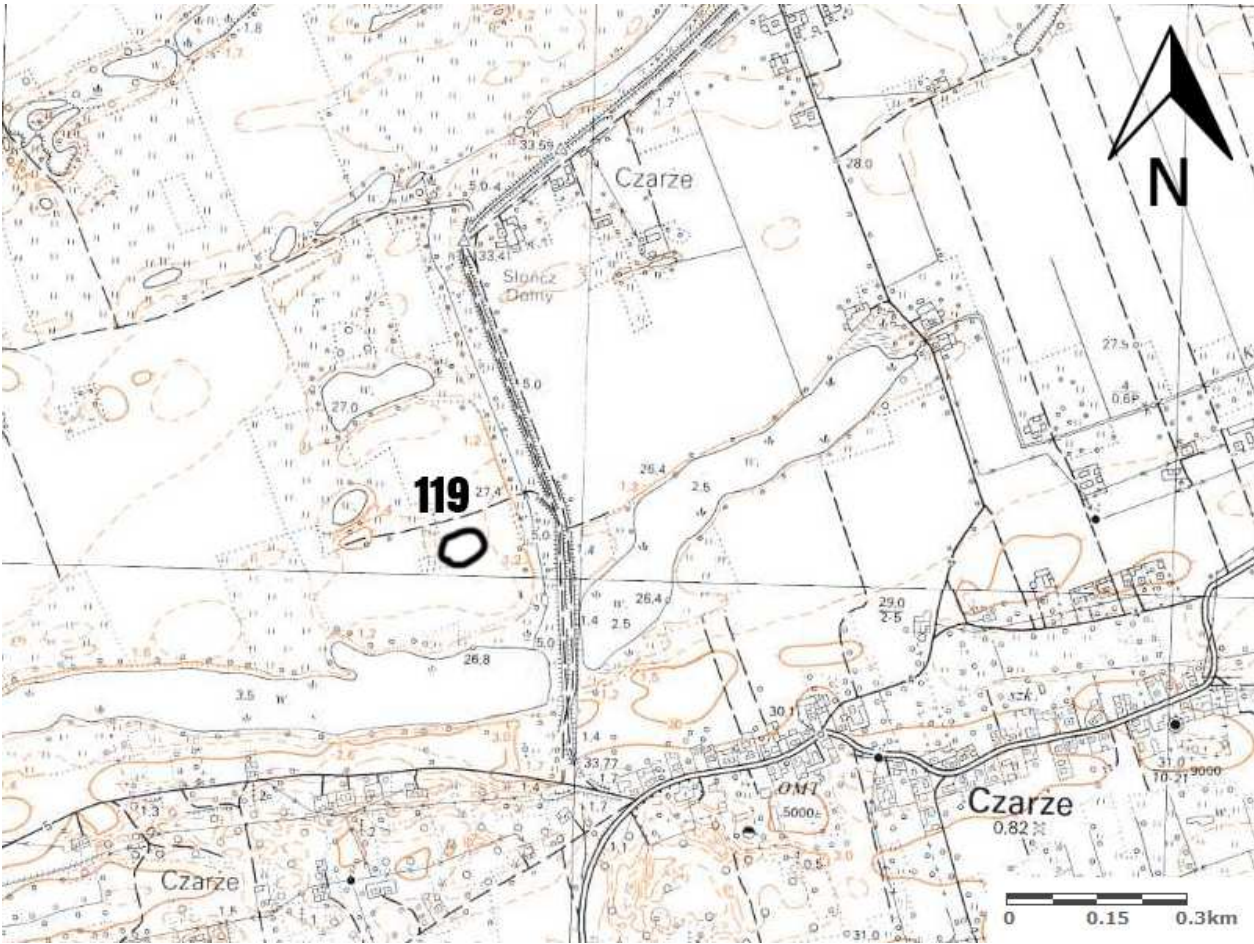

KARTA GMINNEJ EWIDENCJI ZABYTKÓW

<p>1. Obiekt STANOWISKO ARCHEOLOGICZNE PUNKT OS</p>	<p>2. Datowanie PSR-NOW</p>	<p>3. Miejscowość 86-070 SŁOŃCZ</p>	<p>4. Lokalizacja WG MAPY</p>
		<p>5. Lokalizacja archeologiczna</p> <p>Nr obszaru AZP 35-40</p> <p>Nr stanowiska na obszarze 117</p> <p>Nr stanowiska w miejscowości 010</p>	
		<p>6. Przynależność Administracyjna</p> <p>województwo KUJAWSKO-POMORSKIE</p> <p>powiat gmina BYDGOSKI DĄBROWA CHEŁMIŃSKA</p>	
		<p>7. Formy ochrony</p>	
		<p>8. Opracowanie karty (autor, data, podpis)</p> <p>Roksana Konieczna Joanna Walkowiak</p> <p style="text-align: right;">26.11.2014</p> <div style="text-align: right;">  </div>	

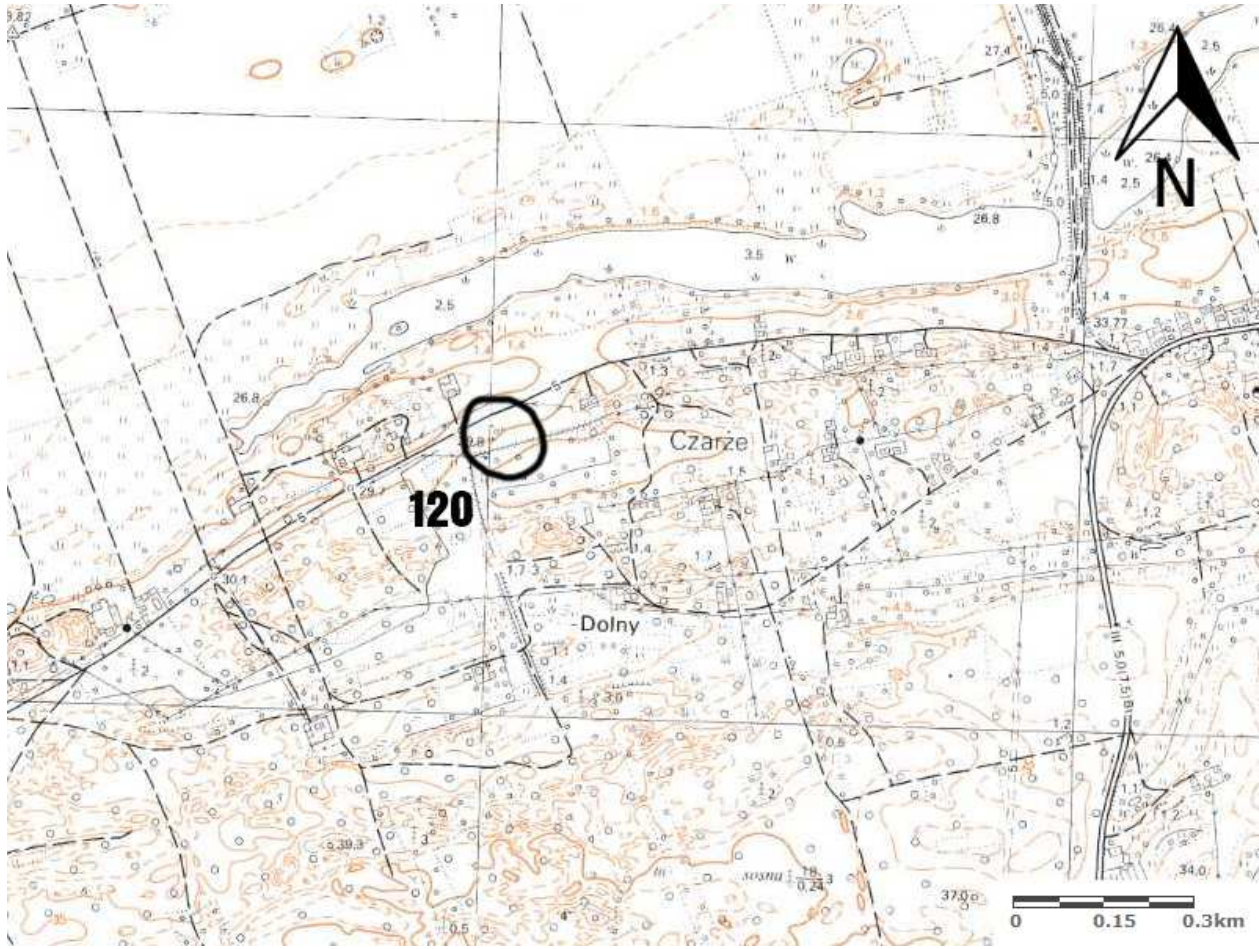

KARTA GMINNEJ EWIDENCJI ZABYTKÓW

<p>1. Obiekt STANOWISKO ARCHEOLOGICZNE ŚLAD OS.</p>	<p>2. Datowanie KŁ</p>	<p>3. Miejscowość 86-070 SŁOŃCZ</p>	<p>4. Lokalizacja WG MAPY</p>
		<p>5. Lokalizacja archeologiczna</p> <p>Nr obszaru AZP 35-40</p> <p>Nr stanowiska na obszarze 118</p> <p>Nr stanowiska w miejscowości 011</p>	
		<p>6. Przynależność Administracyjna</p> <p>województwo KUJAWSKO-POMORSKIE</p> <p>powiat gmina BYDGOSKI DĄBROWA CHEŁMIŃSKA</p>	
		<p>7. Formy ochrony</p>	
		<p>8. Opracowanie karty (autor, data, podpis)</p> <p>Roksana Konieczna Joanna Walkowiak</p> <p style="text-align: right;">26.11.2014</p> <div style="text-align: right;">  </div>	

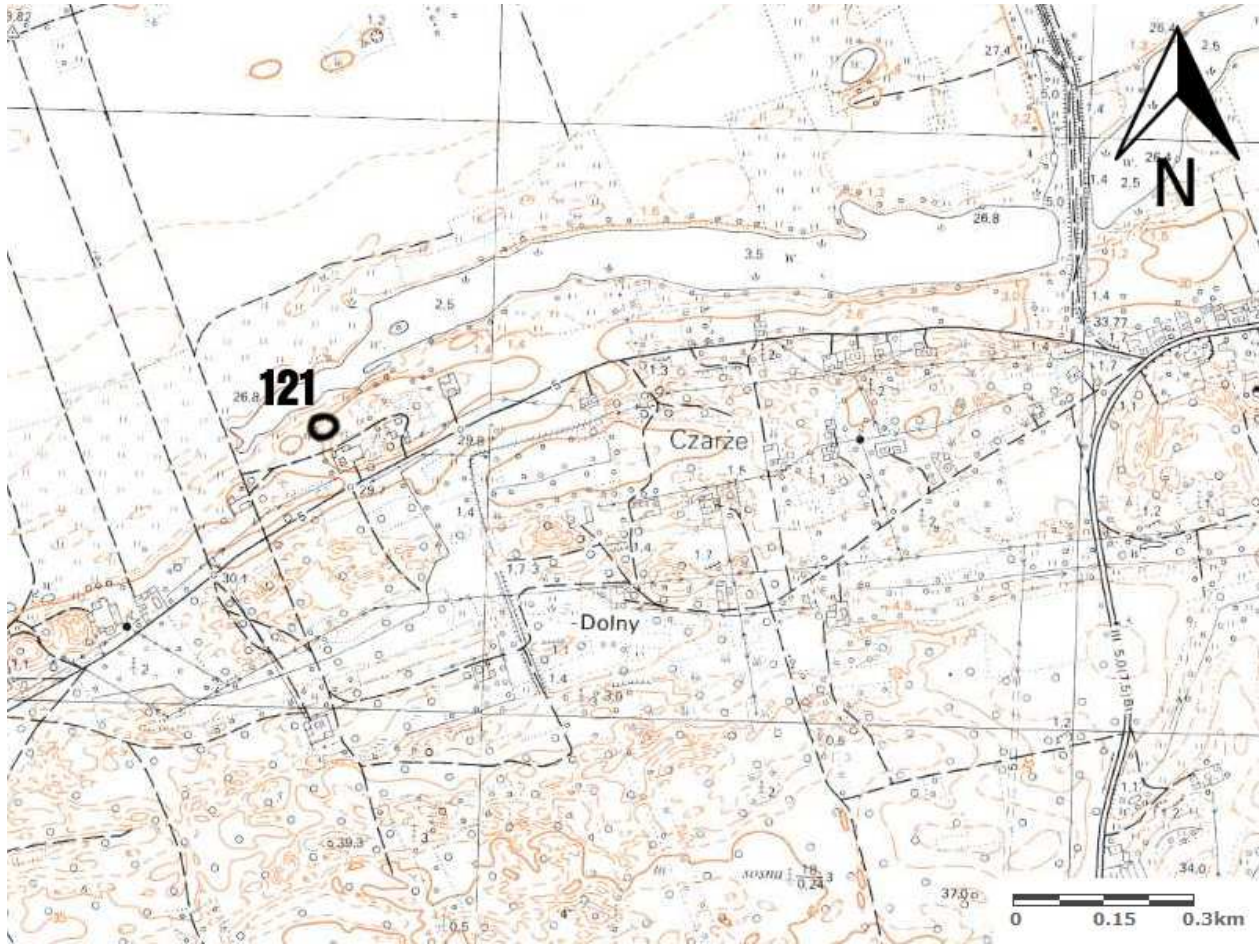

KARTA GMINNEJ EWIDENCJI ZABYTKÓW

<p>1. Obiekt STANOWISKO ARCHEOLOGICZNE PUNKT OS</p>	<p>2. Datowanie PSR-NOW</p>	<p>3. Miejscowość 86-070 SŁOŃCZ</p>	<p>4. Lokalizacja WG MAPY</p>
		<p>5. Lokalizacja archeologiczna</p> <p>Nr obszaru AZP 35-40</p> <p>Nr stanowiska na obszarze 119</p> <p>Nr stanowiska w miejscowości 012</p>	
		<p>6. Przynależność Administracyjna</p> <p>województwo KUJAWSKO-POMORSKIE</p> <p>powiat gmina BYDGOSKI DĄBROWA CHEŁMIŃSKA</p>	
		<p>7. Formy ochrony</p>	
		<p>8. Opracowanie karty (autor, data, podpis)</p> <p>Roksana Konieczna Joanna Walkowiak</p> <p style="text-align: right;">26.11.2014</p> <div style="text-align: right;">  </div>	

KARTA GMINNEJ EWIDENCJI ZABYTEKÓW

<p>1. Obiekt</p> <p>STANOWISKO ARCHEOLOGICZNE ŚLAD OS. / PUNKT OS</p>	<p>2. Datowanie</p> <p>KPL, KŁ / PSR-NOW</p>	<p>3. Miejscowość</p> <p>86-070 SŁOŃCZ</p>	<p>4. Lokalizacja</p> <p>WG MAPY</p>
		<p>5. Lokalizacja archeologiczna</p> <p>Nr obszaru AZP 35-40</p> <p>Nr stanowiska na obszarze 120</p> <p>Nr stanowiska w miejscowości 013</p>	
		<p>6. Przynależność Administracyjna</p> <p>województwo KUJAWSKO-POMORSKIE</p> <p>powiat gmina BYDGOSKI DĄBROWA CHEŁMIŃSKA</p>	
		<p>7. Formy ochrony</p>	
		<p>8. Opracowanie karty (autor, data, podpis)</p> <p>Roksana Konieczna Joanna Walkowiak</p> <p style="text-align: right;">26.11.2014</p> <div style="text-align: right;">  <p style="font-size: small;">Rozwiązania dla środowiska</p> </div>	

KARTA GMINNEJ EWIDENCJI ZABYTKÓW

<p>1. Obiekt STANOWISKO ARCHEOLOGICZNE PUNKT OS</p>	<p>2. Datowanie KPL</p>	<p>3. Miejscowość 86-070 SŁOŃCZ</p>	<p>4. Lokalizacja WG MAPY</p>
		<p>5. Lokalizacja archeologiczna</p> <p>Nr obszaru AZP 35-40</p> <p>Nr stanowiska na obszarze 121</p> <p>Nr stanowiska w miejscowości 014</p>	
		<p>6. Przynależność Administracyjna</p> <p>województwo KUJAWSKO-POMORSKIE</p> <p>powiat gmina BYDGOSKI DĄBROWA CHEŁMIŃSKA</p>	
		<p>7. Formy ochrony</p>	
		<p>8. Opracowanie karty (autor, data, podpis)</p> <p>Roksana Konieczna Joanna Walkowiak</p> <p style="text-align: right;">26.11.2014</p> <div style="text-align: right;">  <p style="font-size: small;">Rozwiązania dla środowiska</p> </div>	

KARTA GMINNEJ EWIDENCJI ZABYTKÓW

1. Obiekt

STANOWISKO ARCHEOLOGICZNE
ŚLAD OS. / PUNKT OS

2. Datowanie

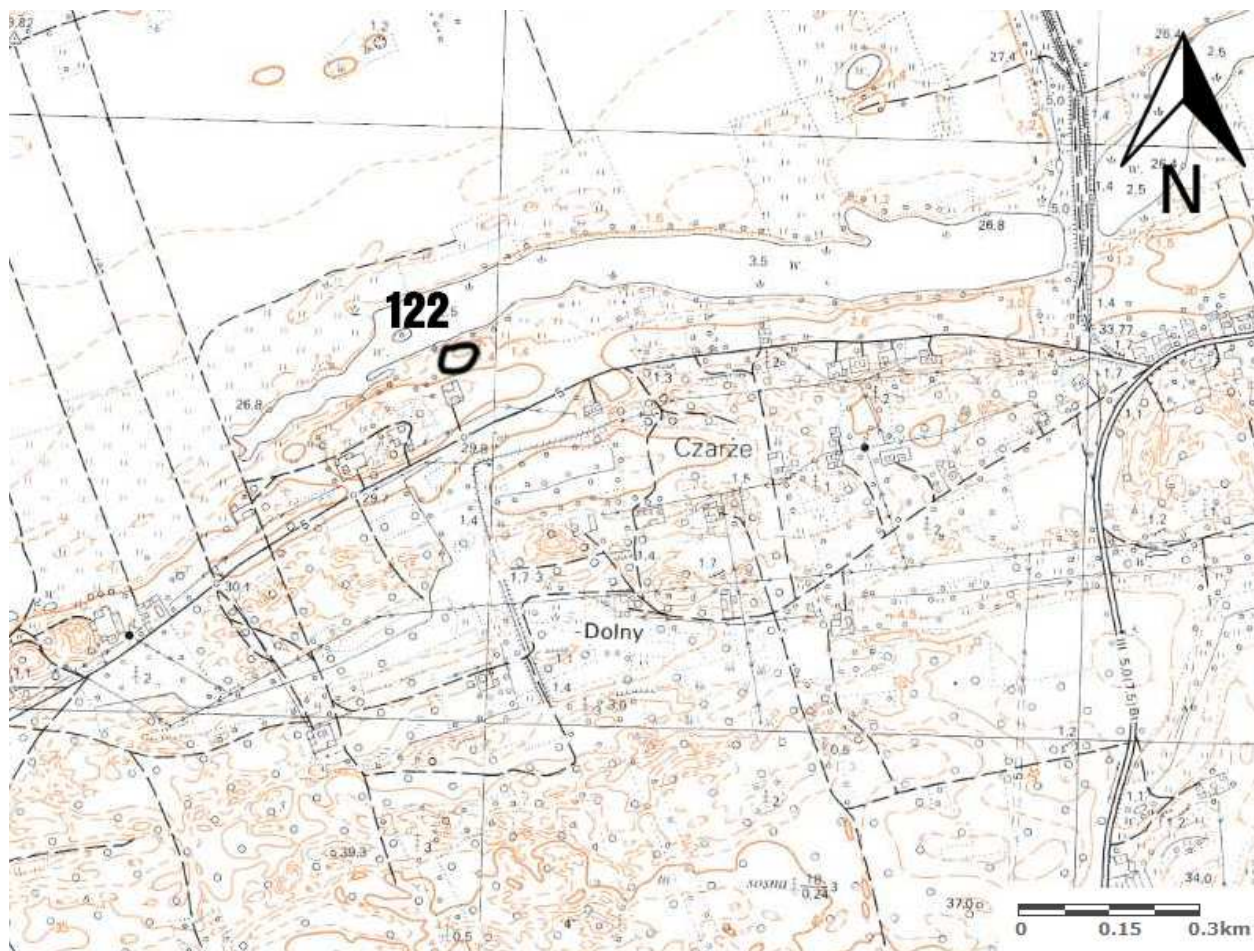
KPL, WEB, OR / KŁ, PSR-NOW

3. Miejscowość

86-070
SŁOŃCZ

4. Lokalizacja

WG MAPY



5. Lokalizacja archeologiczna

Nr obszaru AZP 35-40

Nr stanowiska na
obszarze 122

Nr stanowiska w
miejscowości 015

6. Przynależność Administracyjna

województwo

KUJAWSKO-POMORSKIE

powiat gmina

BYDGOSKI DĄBROWA CHEŁMIŃSKA

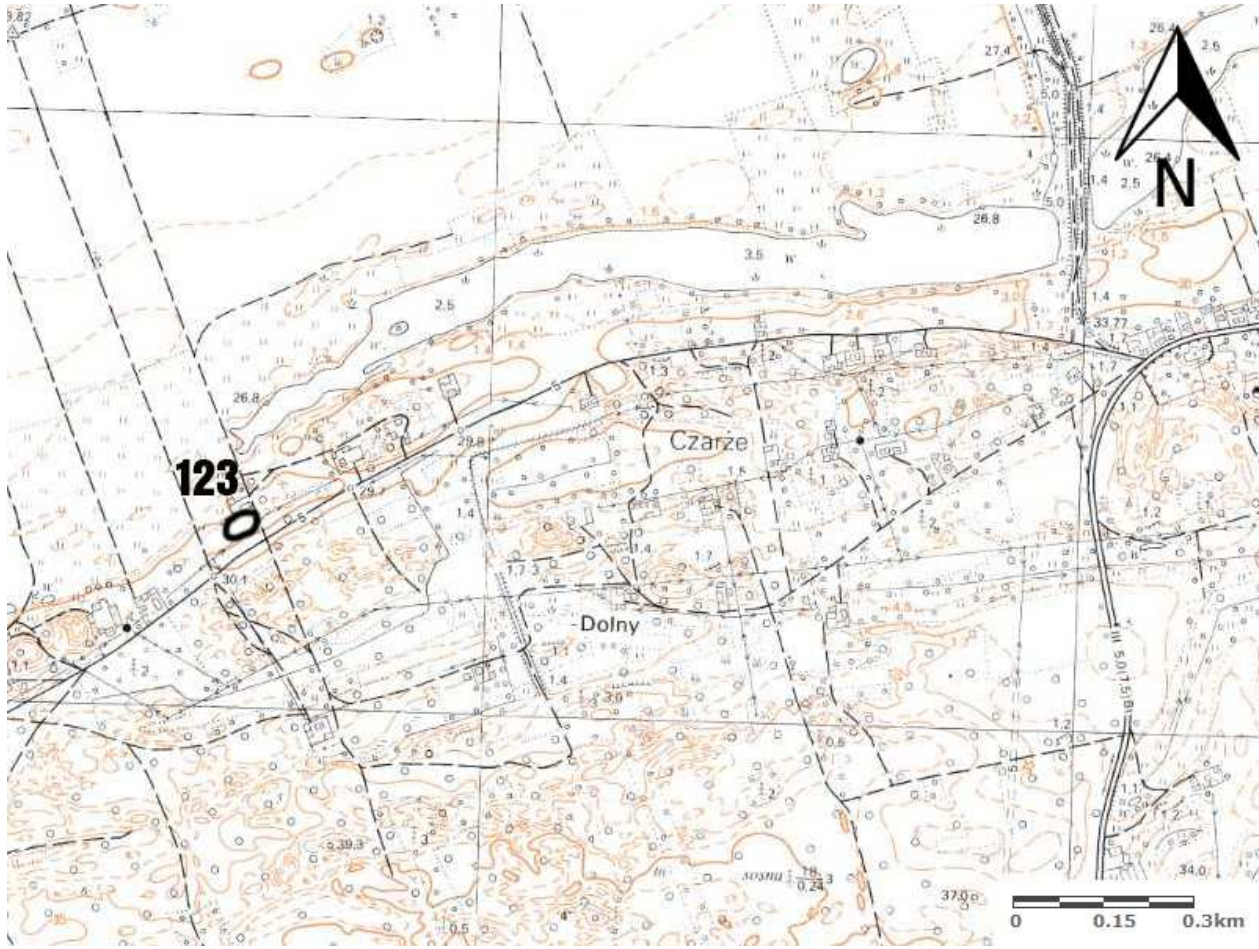

7. Formy ochrony

8. Opracowanie karty (autor, data, podpis)

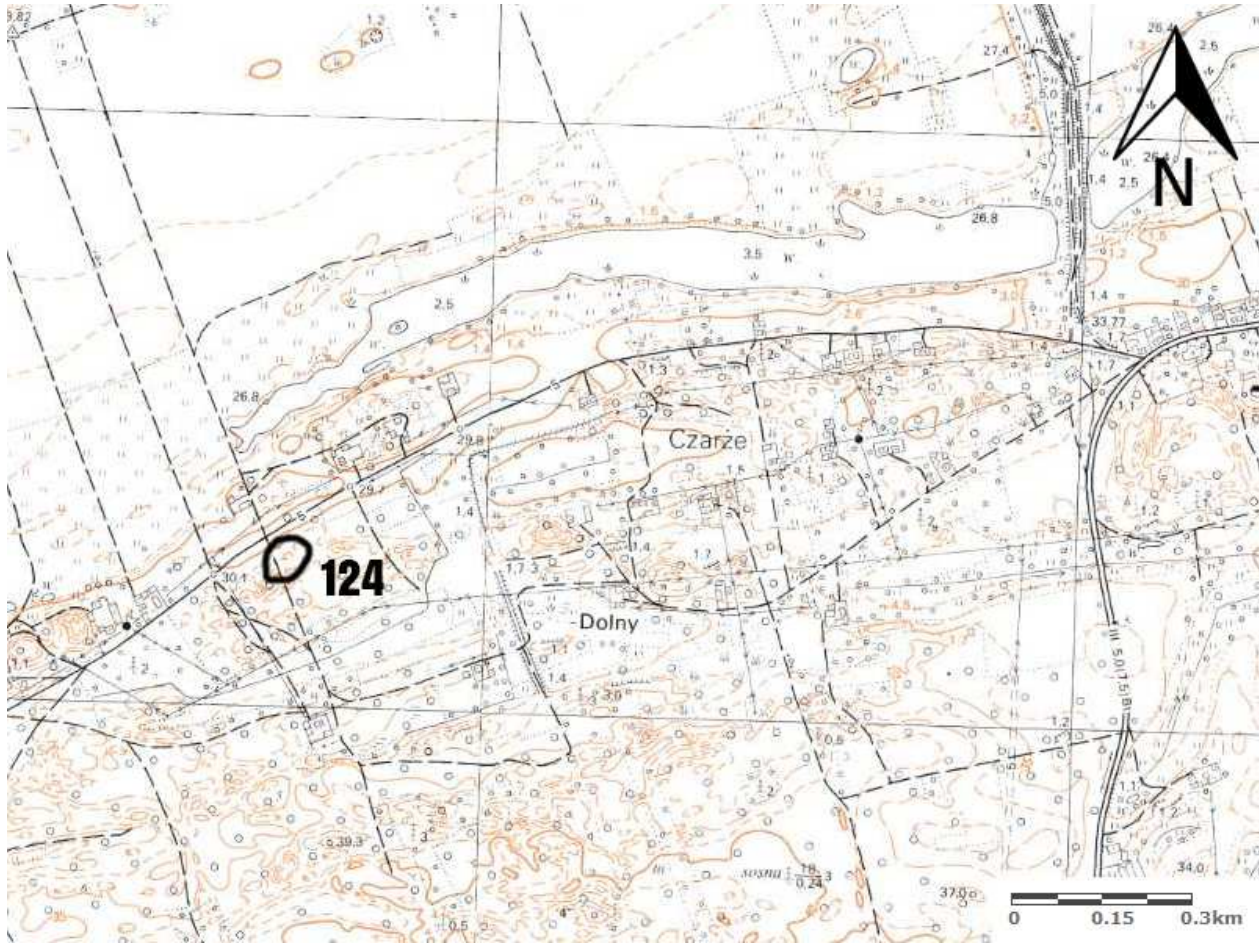
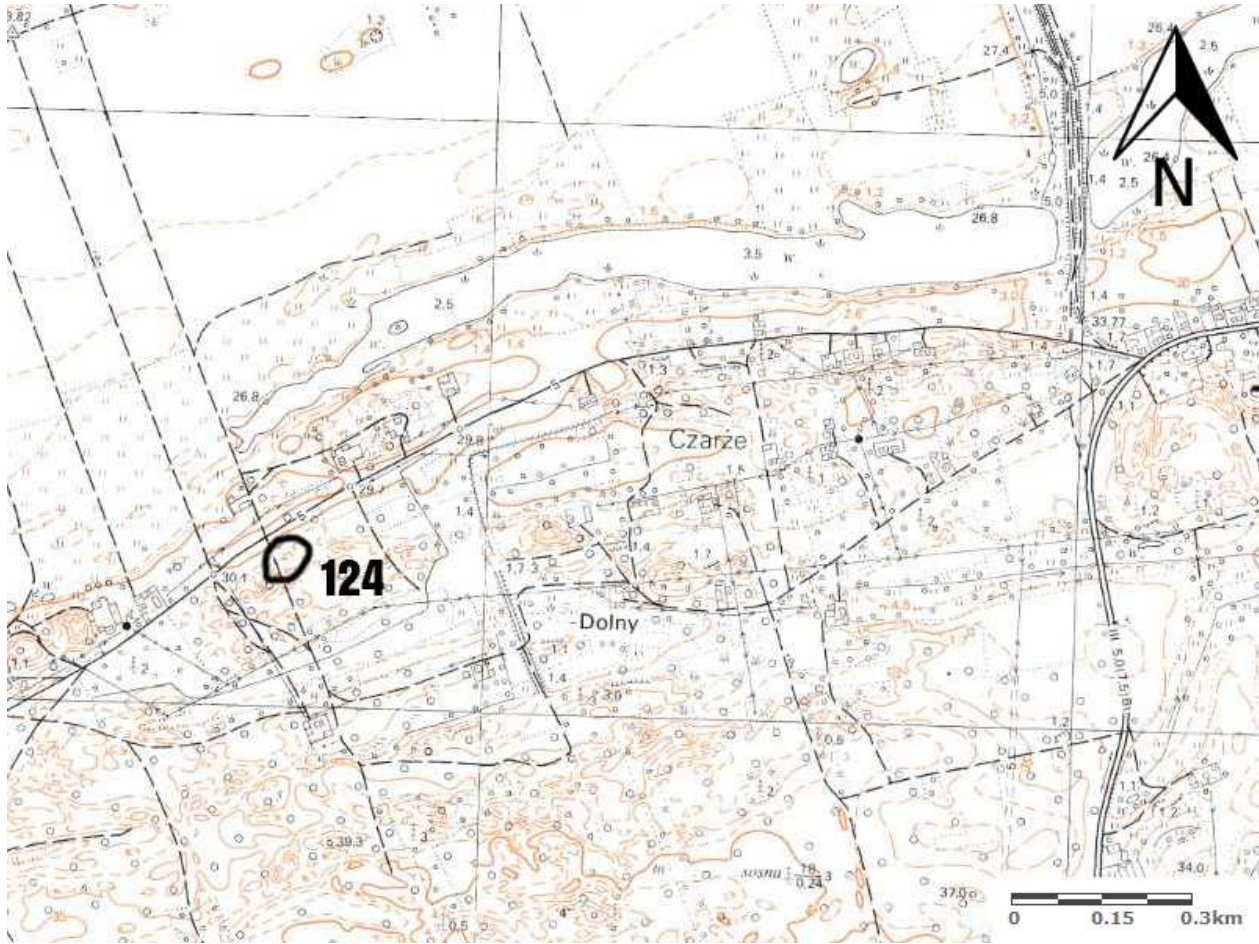

Roksana Konieczna
Joanna Walkowiak

26.11.2014

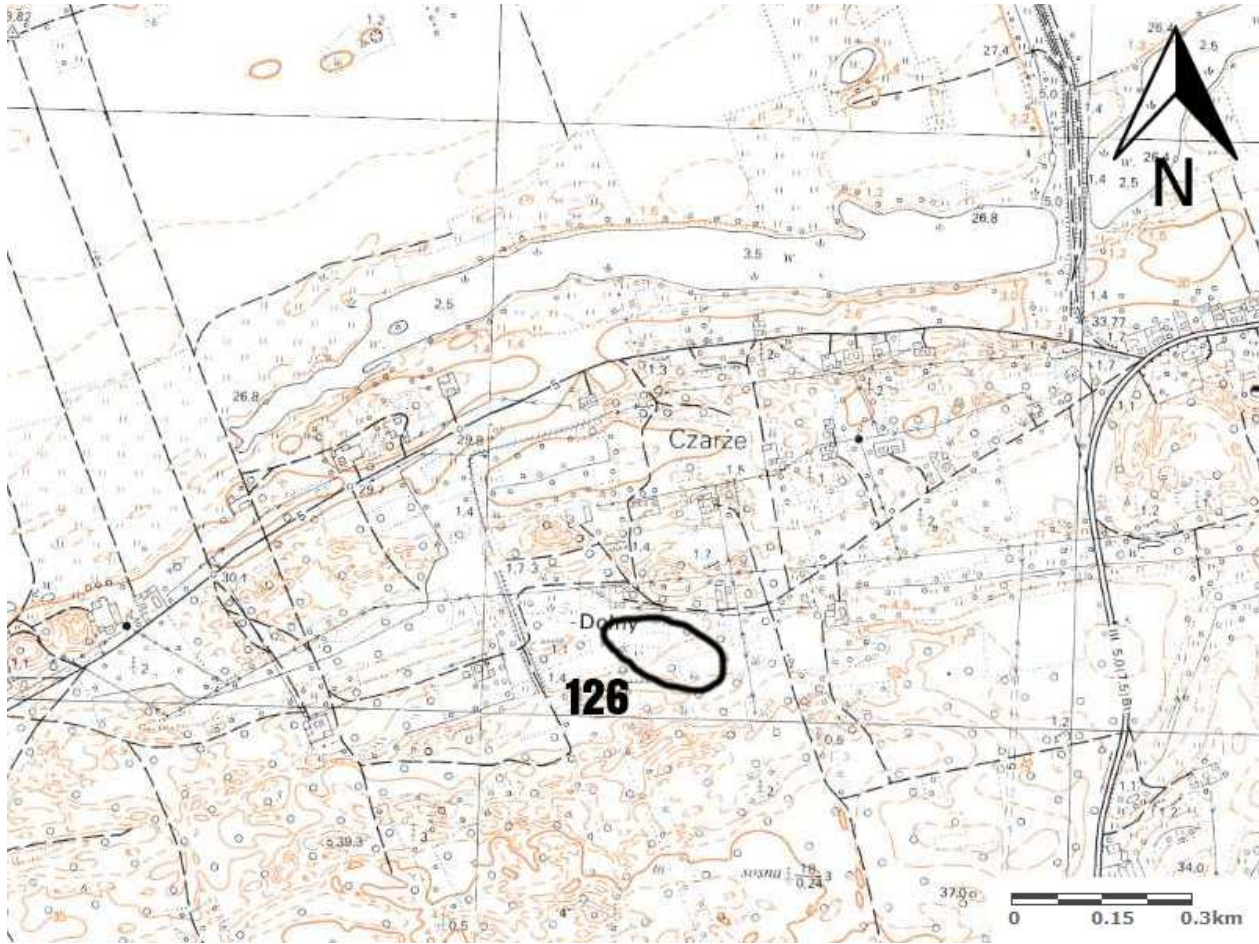

KARTA GMINNEJ EWIDENCJI ZABYTKÓW

<p>1. Obiekt STANOWISKO ARCHEOLOGICZNE PUNKT OS</p>	<p>2. Datowanie PSR-NOW</p>	<p>3. Miejscowość 86-070 SŁOŃCZ</p>	<p>4. Lokalizacja WG MAPY</p>
		<p>5. Lokalizacja archeologiczna</p> <p>Nr obszaru AZP 35-40</p> <p>Nr stanowiska na obszarze 123</p> <p>Nr stanowiska w miejscowości 016</p>	
		<p>6. Przynależność Administracyjna</p> <p>województwo KUJAWSKO-POMORSKIE</p> <p>powiat gmina BYDGOSKI DĄBROWA CHEŁMIŃSKA</p>	
		<p>7. Formy ochrony</p>	
		<p>8. Opracowanie karty (autor, data, podpis)</p> <p>Roksana Konieczna Joanna Walkowiak</p> <p style="text-align: right;">26.11.2014</p> <div style="text-align: right;">  </div>	

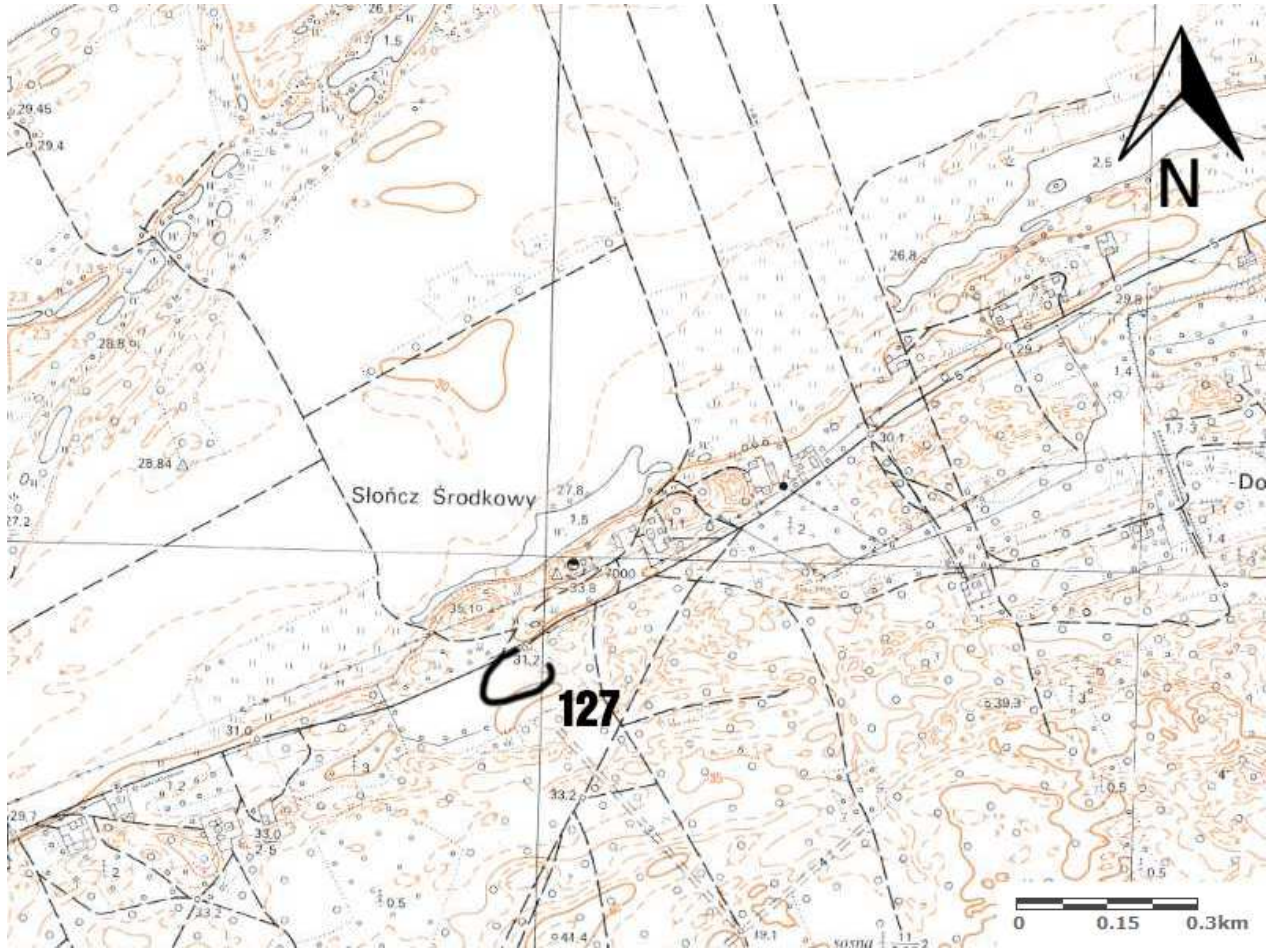

KARTA GMINNEJ EWIDENCJI ZABYTKÓW

<p>1. Obiekt STANOWISKO ARCHEOLOGICZNE ?</p>	<p>2. Datowanie NOW</p>	<p>3. Miejscowość 86-070 SŁOŃCZ</p>	<p>4. Lokalizacja WG MAPY</p>
		<p>5. Lokalizacja archeologiczna</p> <p>Nr obszaru AZP 35-40</p> <p>Nr stanowiska na obszarze 124</p> <p>Nr stanowiska w miejscowości 017</p>	
		<p>6. Przynależność Administracyjna</p> <p>województwo KUJAWSKO-POMORSKIE</p> <p>powiat gmina BYDGOSKI DĄBROWA CHEŁMIŃSKA</p>	
		<p>7. Formy ochrony</p>	
		<p>8. Opracowanie karty (autor, data, podpis)</p> <p>Roksana Konieczna Joanna Walkowiak</p> <p>26.11.2014</p>	
			

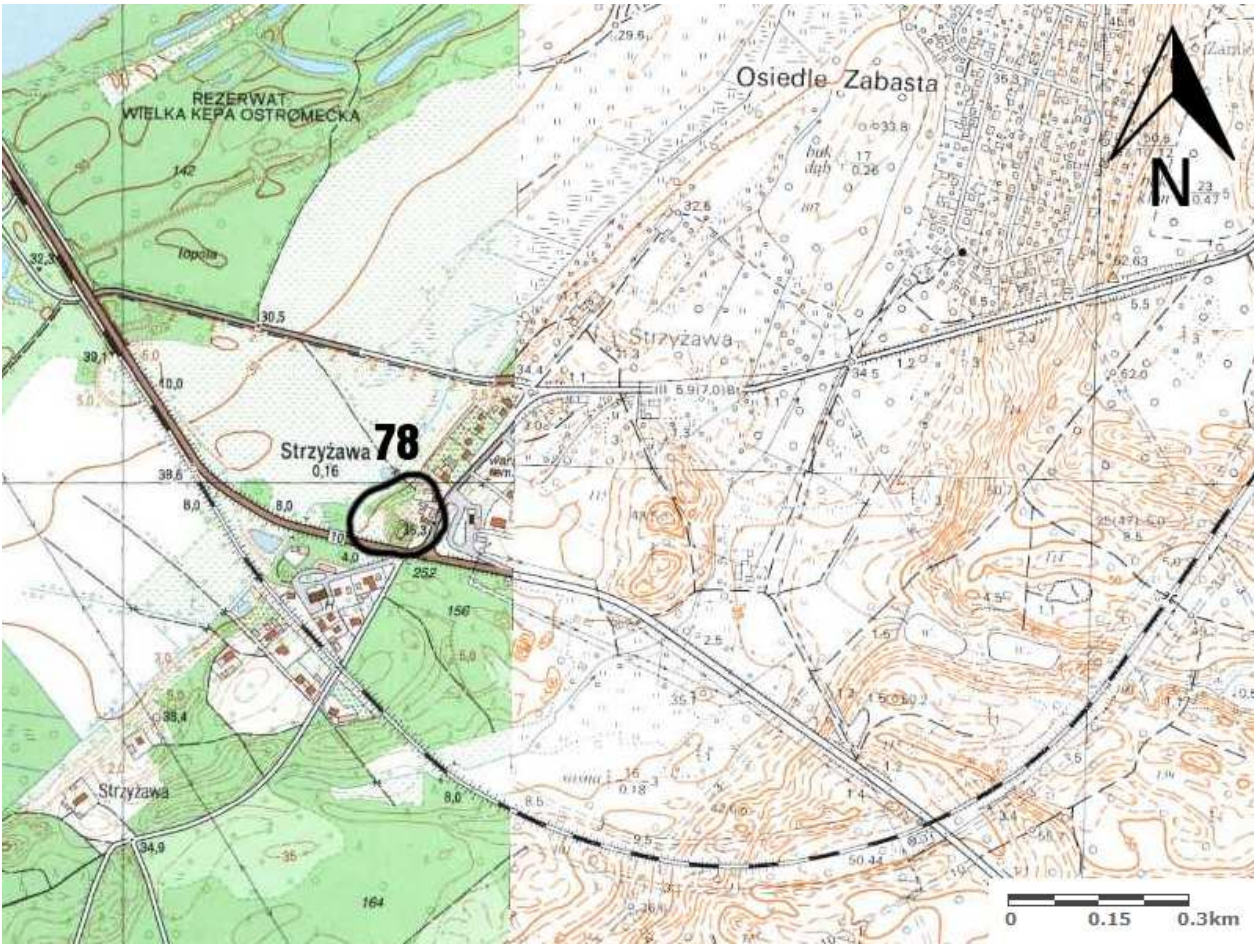

KARTA GMINNEJ EWIDENCJI ZABYTKÓW

<p>1. Obiekt STANOWISKO ARCHEOLOGICZNE PUNKT OS</p>	<p>2. Datowanie PSR-NOW</p>	<p>3. Miejscowość 86-070 SŁOŃCZ</p>	<p>4. Lokalizacja WG MAPY</p>
		<p>5. Lokalizacja archeologiczna</p> <p>Nr obszaru AZP 35-40</p> <p>Nr stanowiska na obszarze 126</p> <p>Nr stanowiska w miejscowości 018</p>	
		<p>6. Przynależność Administracyjna</p> <p>województwo KUJAWSKO-POMORSKIE</p> <p>powiat gmina BYDGOSKI DĄBROWA CHEŁMIŃSKA</p>	
		<p>7. Formy ochrony</p>	
		<p>8. Opracowanie karty (autor, data, podpis)</p> <p>Roksana Konieczna Joanna Walkowiak</p> <p style="text-align: right;">26.11.2014</p> <div style="text-align: right;">  </div>	

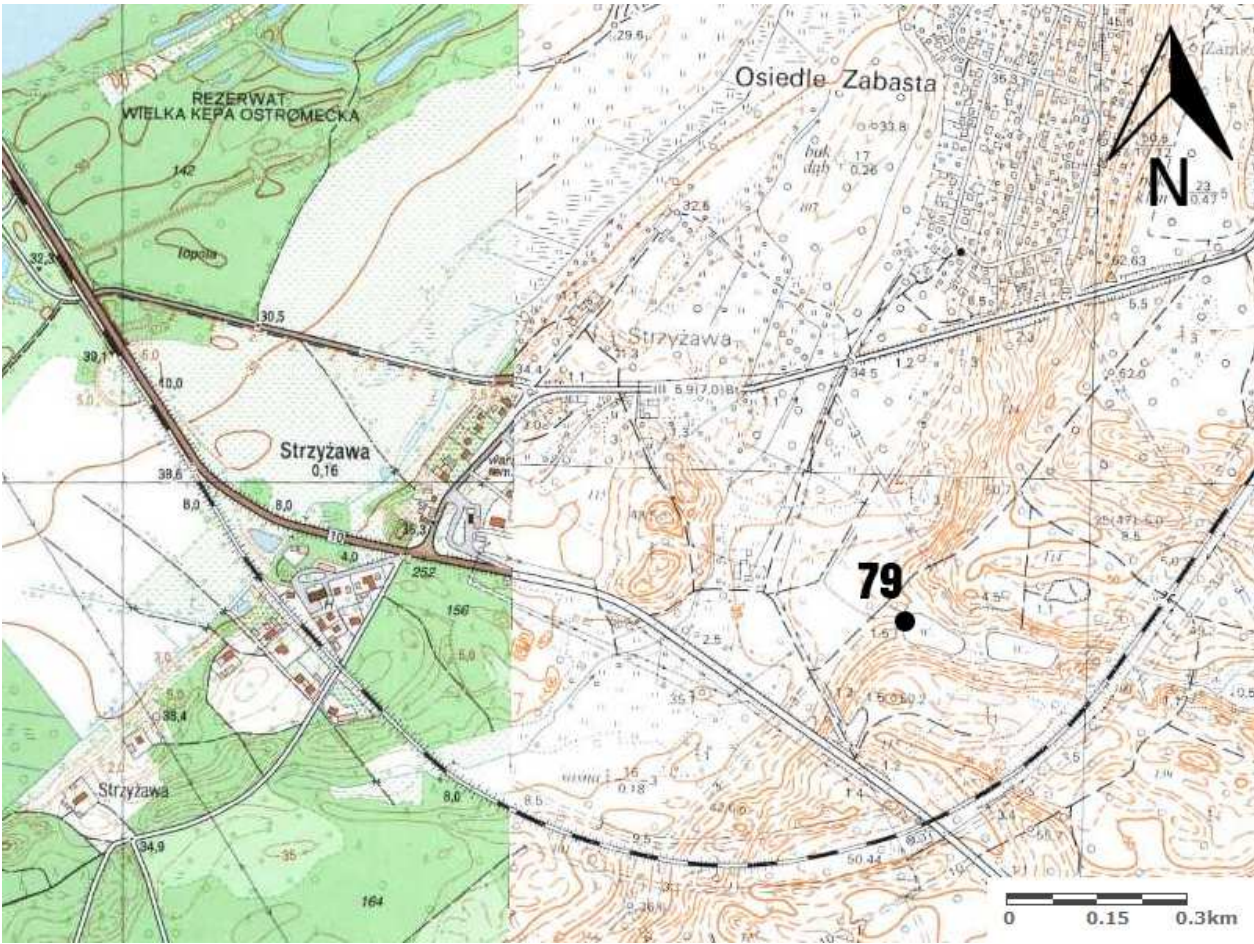

KARTA GMINNEJ EWIDENCJI ZABYTEKÓW

<p>1. Obiekt STANOWISKO ARCHEOLOGICZNE ŚLAD OS., PUNKT OS</p>	<p>2. Datowanie WSR, PSR-NOW</p>	<p>3. Miejscowość 86-070 SŁOŃCZ</p>	<p>4. Lokalizacja WG MAPY</p>
		<p>5. Lokalizacja archeologiczna</p> <p>Nr obszaru AZP 35-40</p> <p>Nr stanowiska na obszarze 127</p> <p>Nr stanowiska w miejscowości 019</p>	
		<p>6. Przynależność Administracyjna</p> <p>województwo KUJAWSKO-POMORSKIE</p> <p>powiat gmina BYDGOSKI DĄBROWA CHEŁMIŃSKA</p>	
		<p>7. Formy ochrony</p>	
		<p>8. Opracowanie karty (autor, data, podpis)</p> <p>Roksana Konieczna Joanna Walkowiak</p> <p style="text-align: right;">26.11.2014</p> <div style="text-align: right;">  </div>	

KARTA GMINNEJ EWIDENCJI ZABYTEKÓW

<p>1. Obiekt STANOWISKO ARCHEOLOGICZNE PUNKT OS, CMENTARZYSKO</p>	<p>2. Datowanie PSR-NOW</p>	<p>3. Miejscowość 86-070 STRZYŻAWA</p>	<p>4. Lokalizacja WG MAPY</p>
		<p>5. Lokalizacja archeologiczna</p> <p>Nr obszaru AZP 37-39</p> <p>Nr stanowiska na obszarze 78</p> <p>Nr stanowiska w miejscowości 001</p>	
		<p>6. Przynależność Administracyjna</p> <p>województwo KUJAWSKO-POMORSKIE</p> <p>powiat gmina BYDGOSKI DĄBROWA CHEŁMIŃSKA</p>	
		<p>7. Formy ochrony</p>	
		<p>8. Opracowanie karty (autor, data, podpis)</p> <p>Roksana Konieczna Joanna Walkowiak</p> <p style="text-align: right;">26.11.2014</p> <div style="text-align: right;">  </div>	

KARTA GMINNEJ EWIDENCJI ZABYTEKÓW

<p>1. Obiekt STANOWISKO ARCHEOLOGICZNE ŚLAD OS.</p>	<p>2. Datowanie KŁ</p>	<p>3. Miejscowość 86-070 SŁOŃCZ</p>	<p>4. Lokalizacja WG MAPY</p>
		<p>5. Lokalizacja archeologiczna</p> <p>Nr obszaru AZP 37-39</p> <p>Nr stanowiska na obszarze 79</p> <p>Nr stanowiska w miejscowości 002</p>	
		<p>6. Przynależność Administracyjna</p> <p>województwo KUJAWSKO-POMORSKIE</p> <p>powiat gmina BYDGOSKI DĄBROWA CHEŁMIŃSKA</p>	
		<p>7. Formy ochrony</p>	
		<p>8. Opracowanie karty (autor, data, podpis)</p> <p>Roksana Konieczna Joanna Walkowiak</p> <p style="text-align: right;">26.11.2014</p> <div style="text-align: right;">  <p style="font-size: small;">Rozwiązania dla środowiska</p> </div>	

KARTA GMINNEJ EWIDENCJI ZABYTKÓW

1. Obiekt

STANOWISKO ARCHEOLOGICZNE
ŚLAD OS.

2. Datowanie

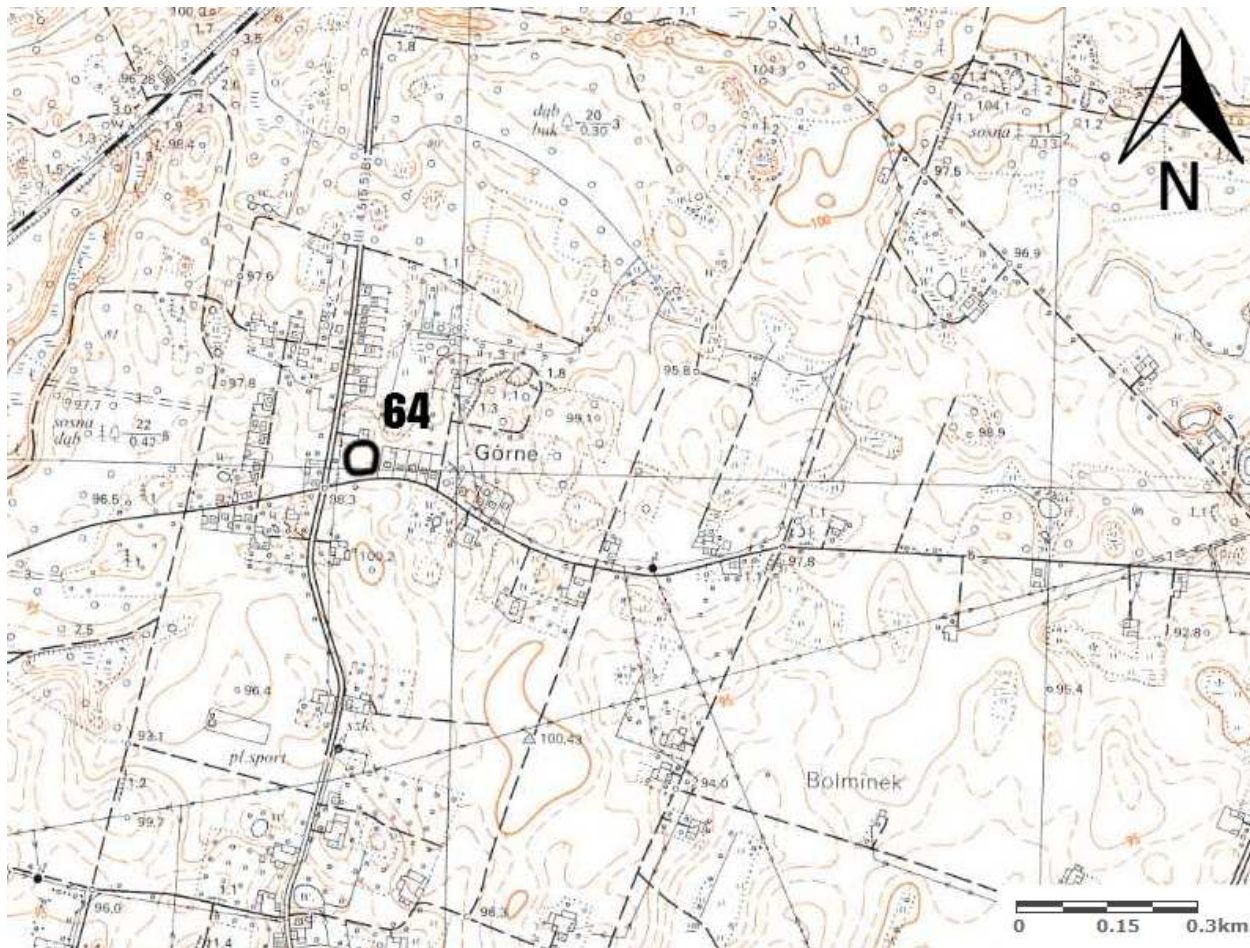
WSR

3. Miejscowość

86-070
WAŁDOWO

4. Lokalizacja

WG MAPY



5. Lokalizacja archeologiczna

Nr obszaru AZP 37-40

Nr stanowiska na
obszarze 64

Nr stanowiska w
miejscowości 001

6. Przynależność Administracyjna

województwo

KUJAWSKO-POMORSKIE

powiat gmina

BYDGOSKI DĄBROWA CHEŁMIŃSKA

7. Formy ochrony

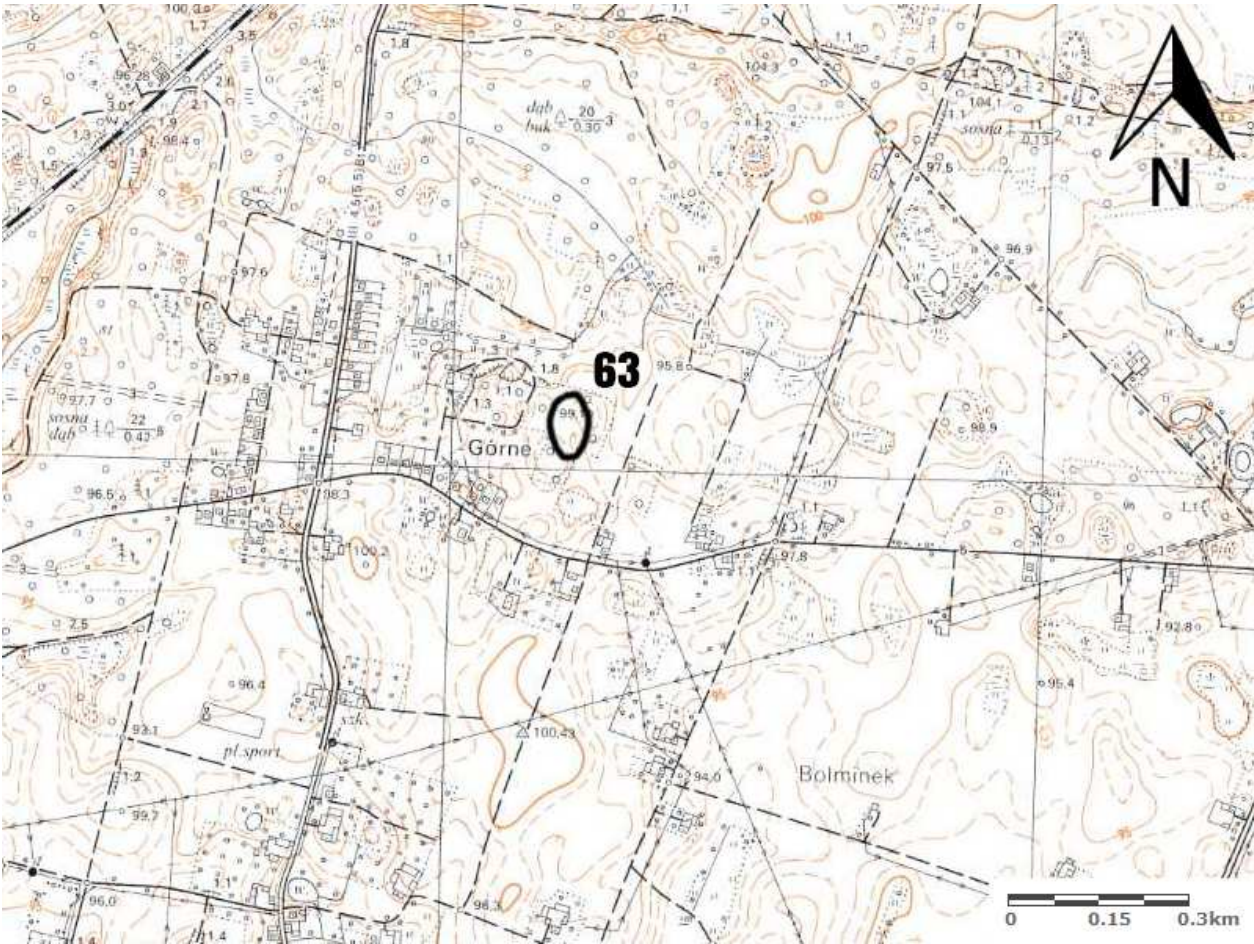

8. Opracowanie karty (autor, data, podpis)

Roksana Konieczna
Joanna Walkowiak

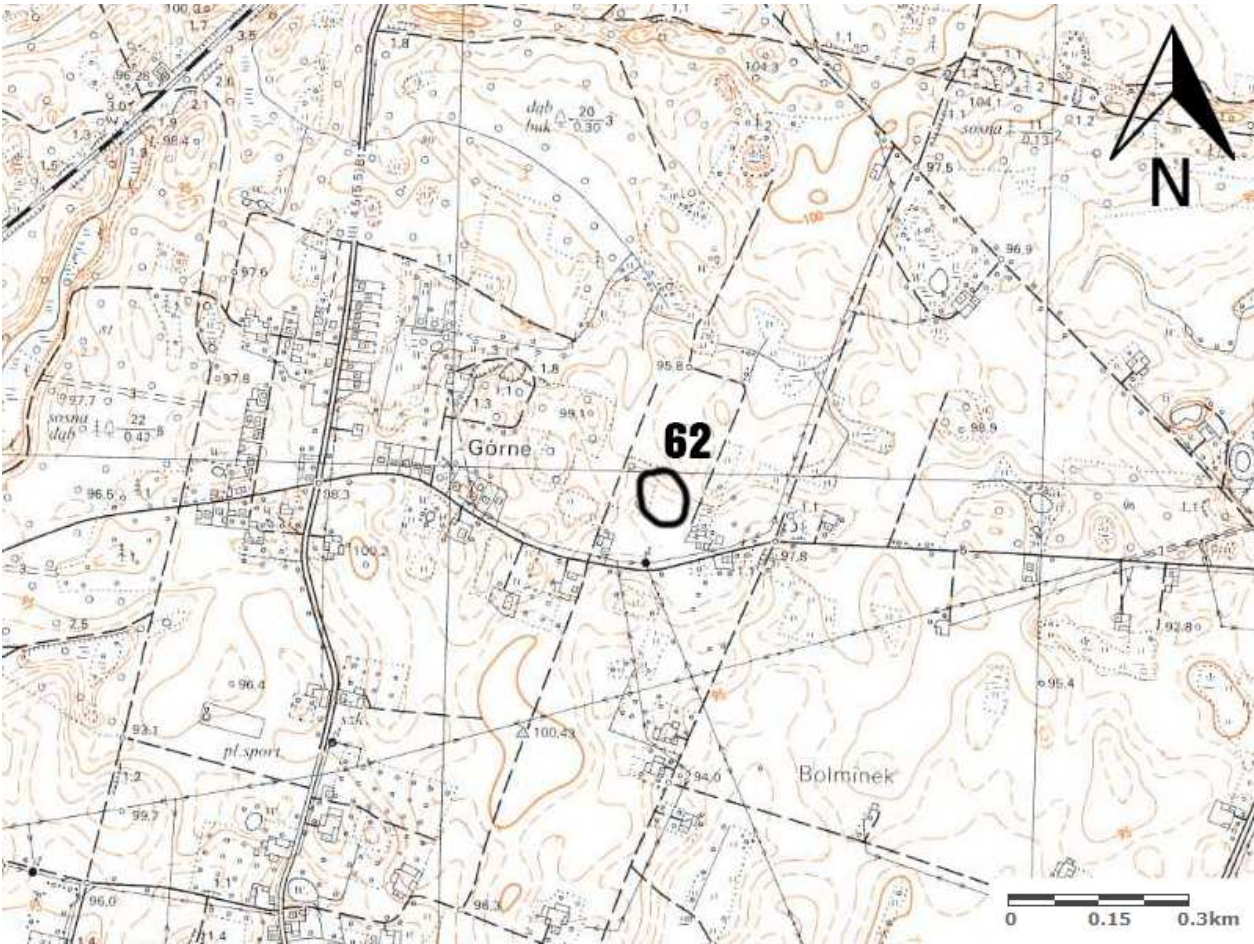

26.11.2014



KARTA GMINNEJ EWIDENCJI ZABYTKÓW

<p>1. Obiekt STANOWISKO ARCHEOLOGICZNE OSADA</p>	<p>2. Datowanie HA-LA</p>	<p>3. Miejscowość 86-070 WAŁDOWO</p>	<p>4. Lokalizacja WG MAPY</p>
		<p>5. Lokalizacja archeologiczna</p> <p>Nr obszaru AZP 37-40</p> <p>Nr stanowiska na obszarze 63</p> <p>Nr stanowiska w miejscowości 002</p>	
		<p>6. Przynależność Administracyjna</p> <p>województwo KUJAWSKO-POMORSKIE</p> <p>powiat gmina BYDGOSKI DĄBROWA CHEŁMIŃSKA</p>	
		<p>7. Formy ochrony</p>	
		<p>8. Opracowanie karty (autor, data, podpis)</p> <p>Roksana Konieczna Joanna Walkowiak</p> <p style="text-align: right;">26.11.2014</p> <div style="text-align: right;">  </div>	

KARTA GMINNEJ EWIDENCJI ZABYTEKÓW

<p>1. Obiekt STANOWISKO ARCHEOLOGICZNE OSADA</p>	<p>2. Datowanie HA-LA</p>	<p>3. Miejscowość 86-070 WAŁDOWO</p>	<p>4. Lokalizacja WG MAPY</p>
		<p>5. Lokalizacja archeologiczna</p> <p>Nr obszaru AZP 37-40</p> <p>Nr stanowiska na obszarze 62</p> <p>Nr stanowiska w miejscowości 003</p>	
		<p>6. Przynależność Administracyjna</p> <p>województwo KUJAWSKO-POMORSKIE</p> <p>powiat gmina BYDGOSKI DĄBROWA CHEŁMIŃSKA</p>	
		<p>7. Formy ochrony</p>	
		<p>8. Opracowanie karty (autor, data, podpis)</p> <p>Roksana Konieczna Joanna Walkowiak</p> <p style="text-align: right;">26.11.2014</p> <div style="text-align: right;">  </div>	

KARTA GMINNEJ EWIDENCJI ZABYTKÓW

1. Obiekt

STANOWISKO ARCHEOLOGICZNE
OSADA

2. Datowanie

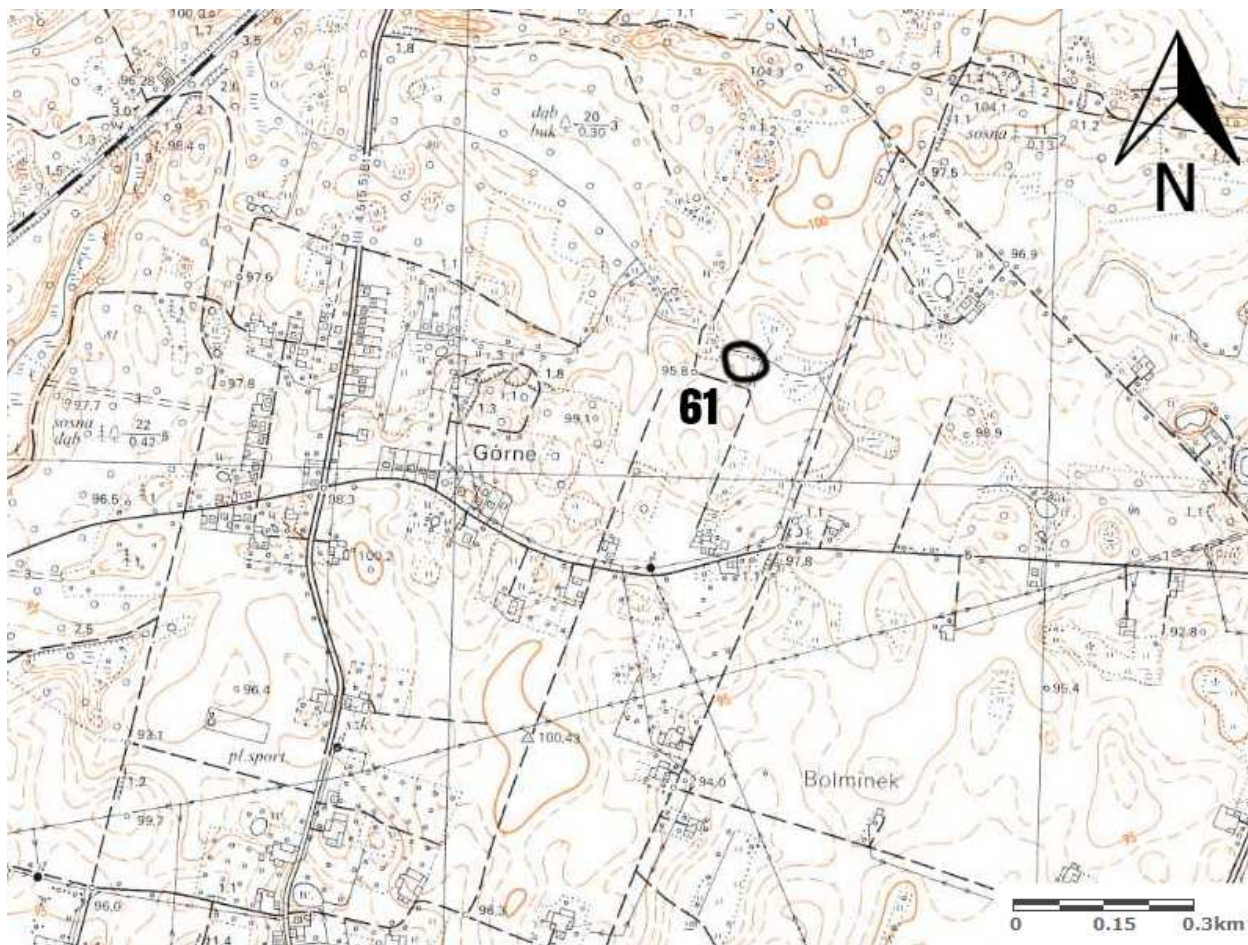
WSR, PSR/NOW

3. Miejscowość

86-070
WAŁDOWO

4. Lokalizacja

WG MAPY



5. Lokalizacja archeologiczna

Nr obszaru AZP 37-40

Nr stanowiska na obszarze 61

Nr stanowiska w miejscowości 004

6. Przynależność Administracyjna

województwo

KUJAWSKO-POMORSKIE

powiat gmina

BYDGOSKI DĄBROWA CHEŁMIŃSKA

7. Formy ochrony

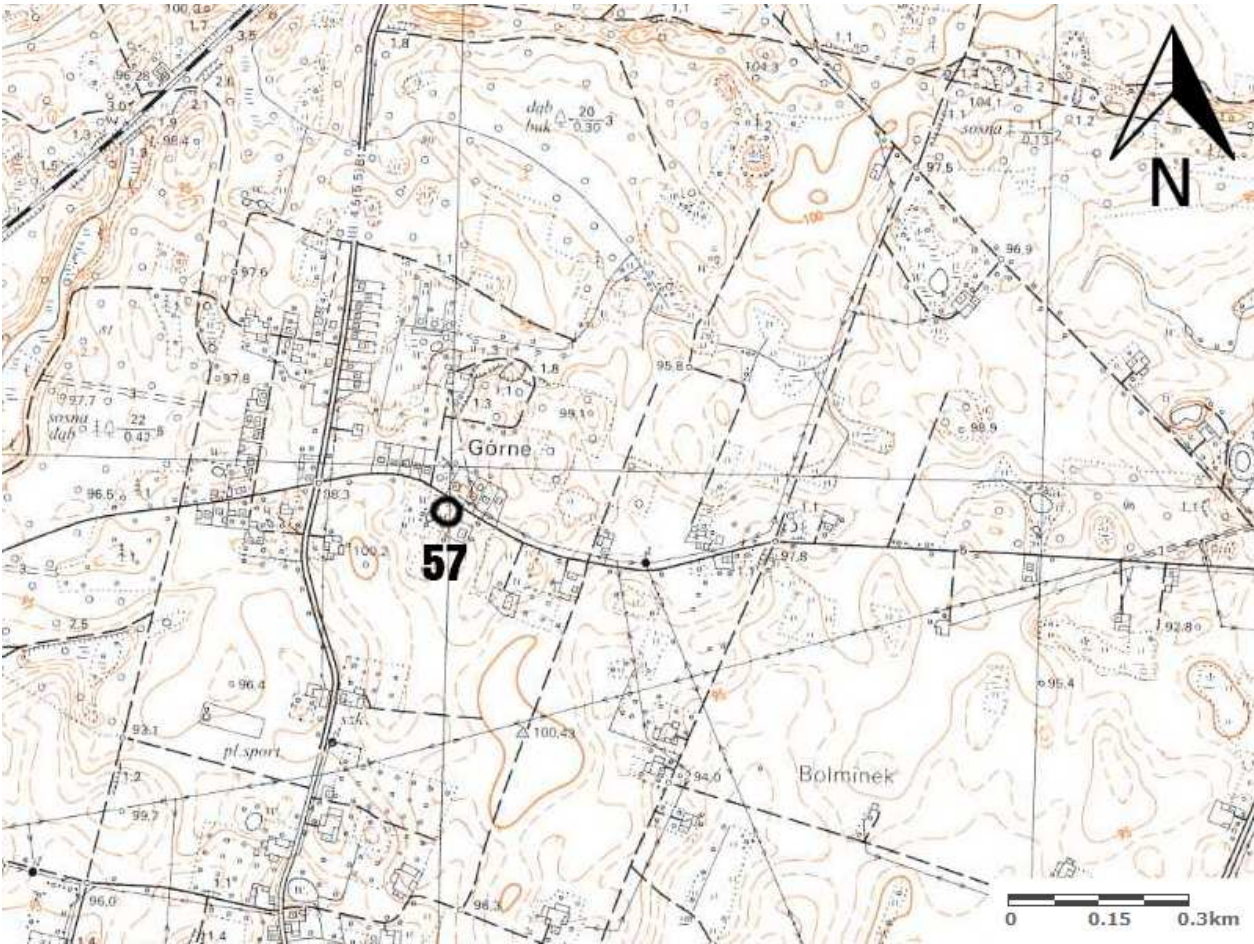

8. Opracowanie karty (autor, data, podpis)

Roksana Konieczna
Joanna Walkowiak

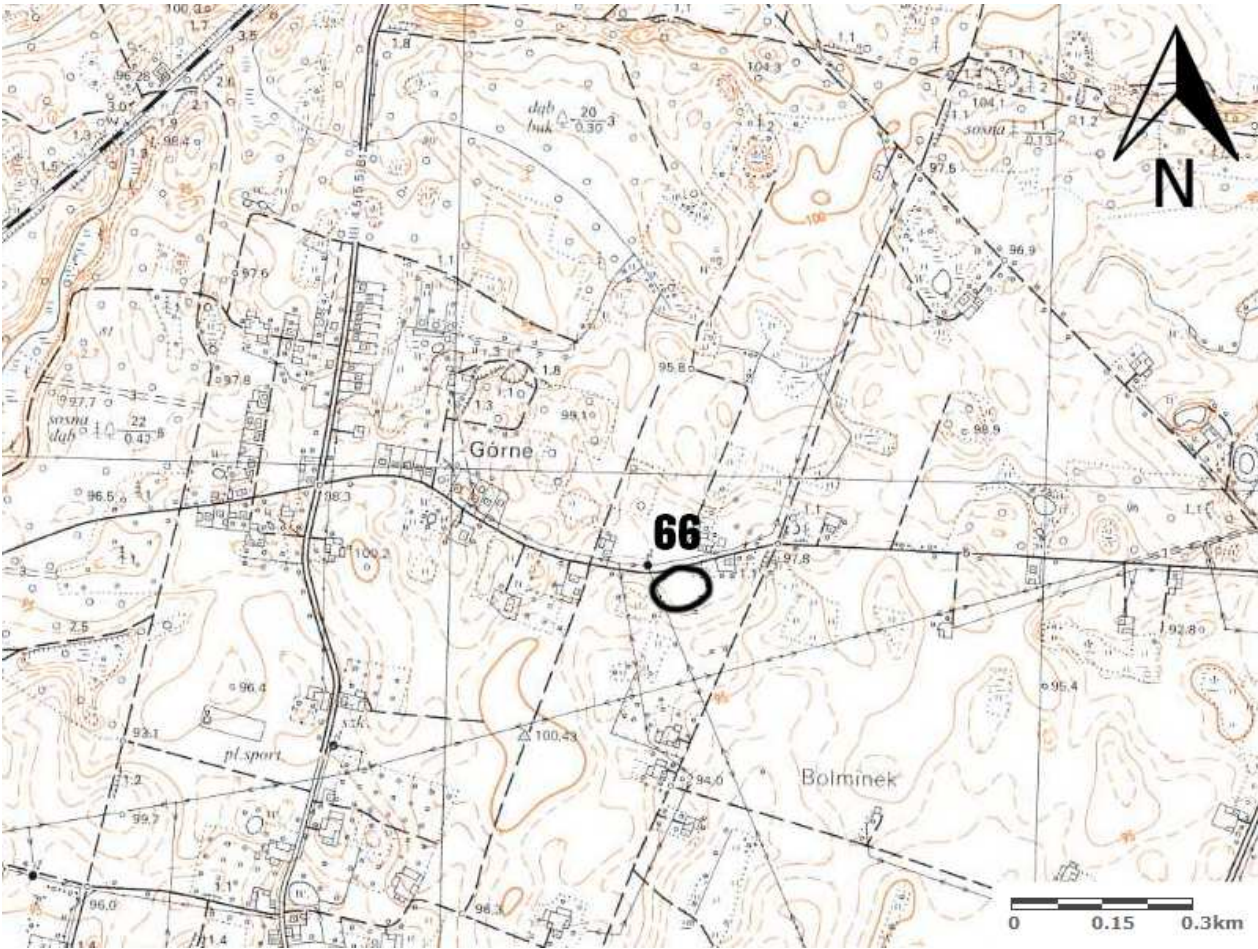

26.11.2014




KARTA GMINNEJ EWIDENCJI ZABYTEKÓW

<p>1. Obiekt STANOWISKO ARCHEOLOGICZNE ŚLAD OS.</p>	<p>2. Datowanie WSR</p>	<p>3. Miejscowość 86-070 WAŁDOWO</p>	<p>4. Lokalizacja WG MAPY</p>
		<p>5. Lokalizacja archeologiczna</p> <p>Nr obszaru AZP 37-40</p> <p>Nr stanowiska na obszarze 57</p> <p>Nr stanowiska w miejscowości 005</p>	
		<p>6. Przynależność Administracyjna</p> <p>województwo KUJAWSKO-POMORSKIE</p> <p>powiat gmina BYDGOSKI DĄBROWA CHEŁMIŃSKA</p>	
		<p>7. Formy ochrony</p>	
		<p>8. Opracowanie karty (autor, data, podpis)</p> <p>Roksana Konieczna Joanna Walkowiak</p> <p style="text-align: right;">26.11.2014</p> <div style="text-align: right;">  </div>	

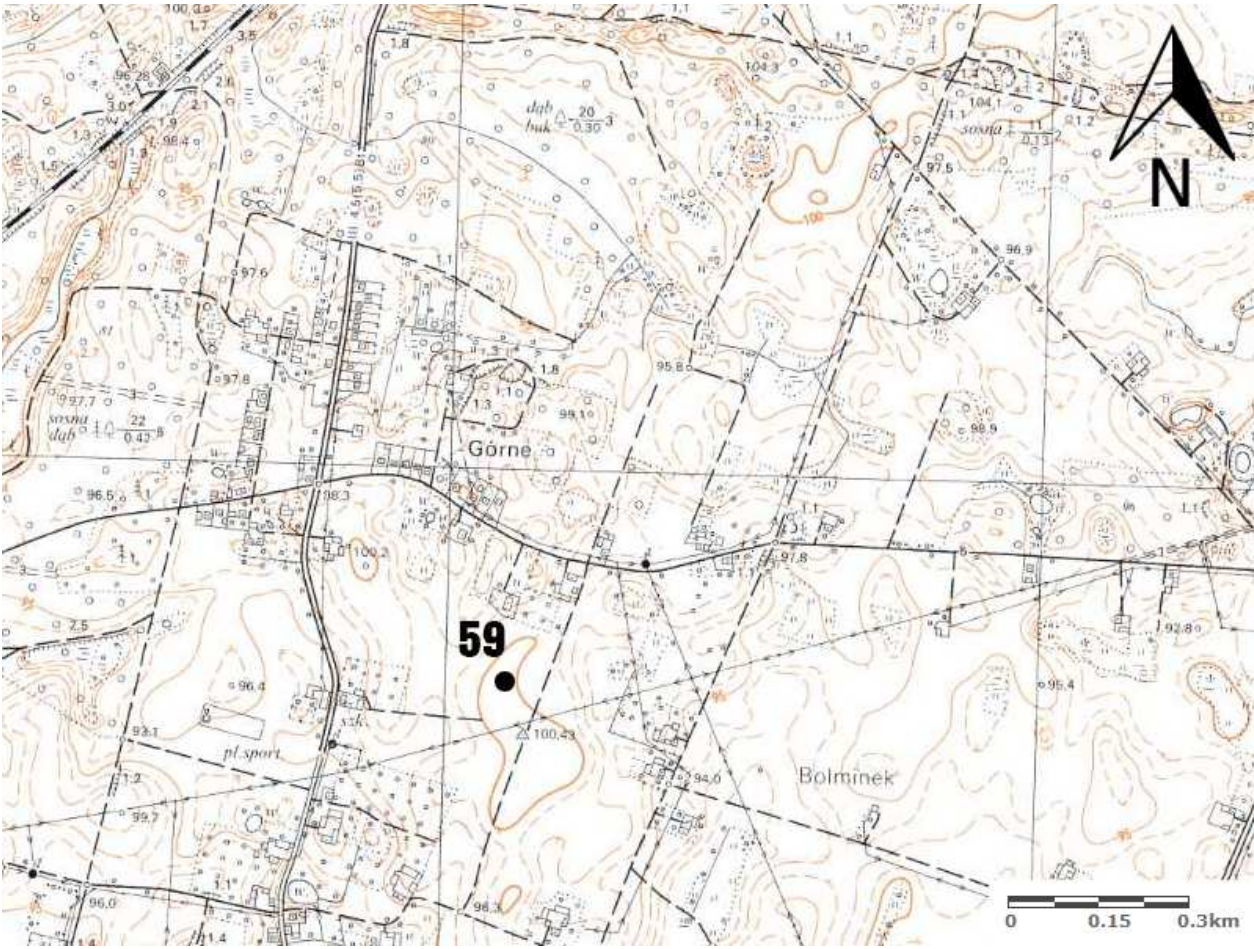

KARTA GMINNEJ EWIDENCJI ZABYTEKÓW

<p>1. Obiekt STANOWISKO ARCHEOLOGICZNE PUNKT OS</p>	<p>2. Datowanie HA-LA</p>	<p>3. Miejscowość 86-070 WAŁDOWO</p>	<p>4. Lokalizacja WG MAPY</p>
		<p>5. Lokalizacja archeologiczna</p> <p>Nr obszaru AZP 37-40</p> <p>Nr stanowiska na obszarze 66</p> <p>Nr stanowiska w miejscowości 006</p>	
		<p>6. Przynależność Administracyjna</p> <p>województwo KUJAWSKO-POMORSKIE</p> <p>powiat gmina BYDGOSKI DĄBROWA CHEŁMIŃSKA</p>	
		<p>7. Formy ochrony</p>	
		<p>8. Opracowanie karty (autor, data, podpis)</p> <p>Roksana Konieczna Joanna Walkowiak</p> <p style="text-align: right;">26.11.2014</p> <div style="text-align: right;">  </div>	

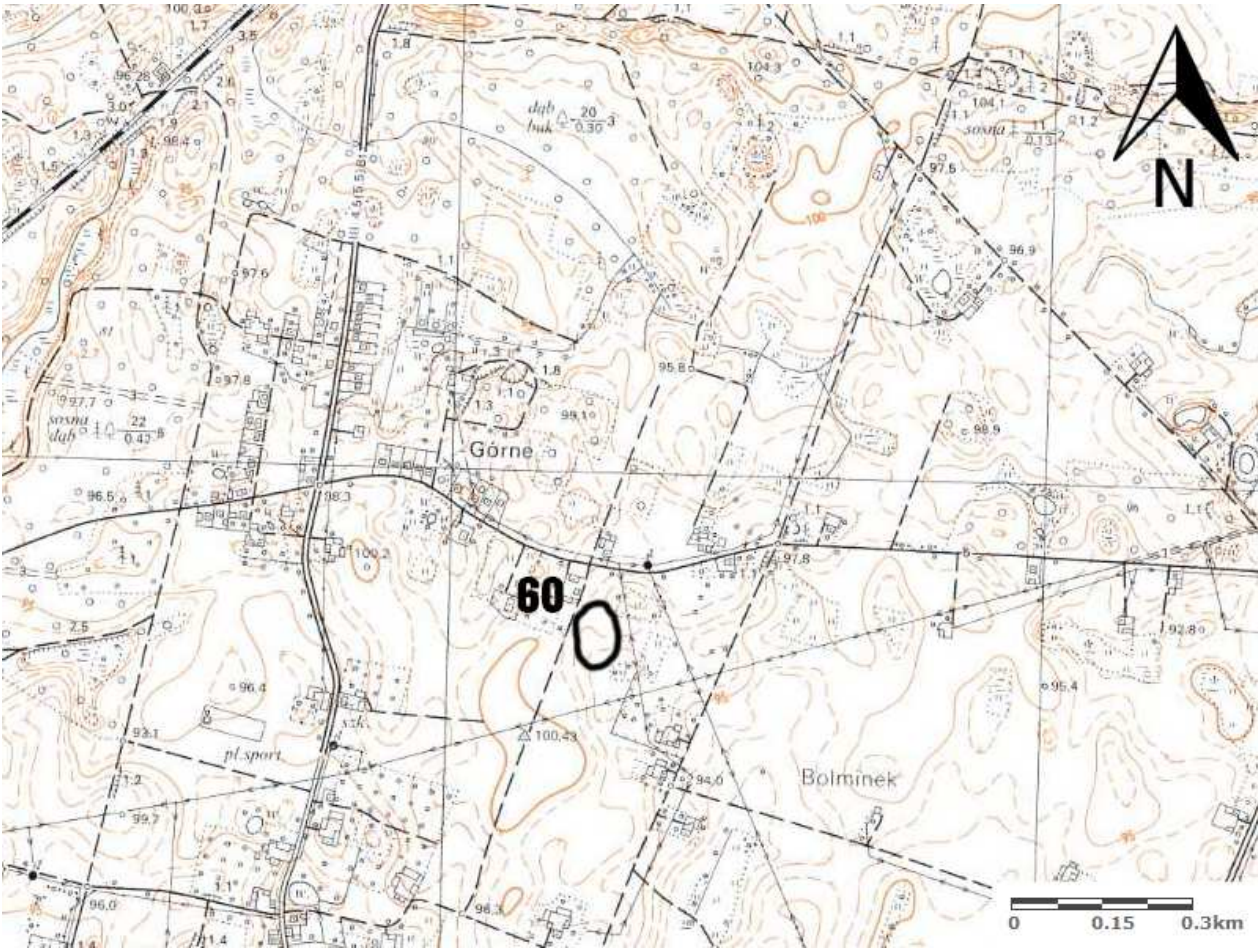

KARTA GMINNEJ EWIDENCJI ZABYTEKÓW

<p>1. Obiekt STANOWISKO ARCHEOLOGICZNE PUNKT OS, ŚLAD OS.</p>	<p>2. Datowanie HA-LA, PSR/NOW</p>	<p>3. Miejscowość 86-070 WAŁDOWO</p>	<p>4. Lokalizacja WG MAPY</p>
		<p>5. Lokalizacja archeologiczna</p> <p>Nr obszaru AZP 37-40</p> <p>Nr stanowiska na obszarze 65</p> <p>Nr stanowiska w miejscowości 007</p>	
		<p>6. Przynależność Administracyjna</p> <p>województwo KUJAWSKO-POMORSKIE</p> <p>powiat gmina BYDGOSKI DĄBROWA CHEŁMIŃSKA</p>	
		<p>7. Formy ochrony</p>	
		<p>8. Opracowanie karty (autor, data, podpis)</p> <p>Roksana Konieczna Joanna Walkowiak</p> <p style="text-align: right;">26.11.2014</p> <div style="text-align: right;">  </div>	

KARTA GMINNEJ EWIDENCJI ZABYTKÓW

<p>1. Obiekt STANOWISKO ARCHEOLOGICZNE ŚLAD OS.</p>	<p>2. Datowanie WSR</p>	<p>3. Miejscowość 86-070 WAŁDOWO</p>	<p>4. Lokalizacja WG MAPY</p>
		<p>5. Lokalizacja archeologiczna</p> <p>Nr obszaru AZP 37-40</p> <p>Nr stanowiska na obszarze 59</p> <p>Nr stanowiska w miejscowości 008</p>	
		<p>6. Przynależność Administracyjna</p> <p>województwo KUJAWSKO-POMORSKIE</p> <p>powiat gmina BYDGOSKI DĄBROWA CHEŁMIŃSKA</p>	
		<p>7. Formy ochrony</p>	
		<p>8. Opracowanie karty (autor, data, podpis)</p> <p>Roksana Konieczna Joanna Walkowiak</p> <p style="text-align: right;">26.11.2014</p> <div style="text-align: right;">  </div>	

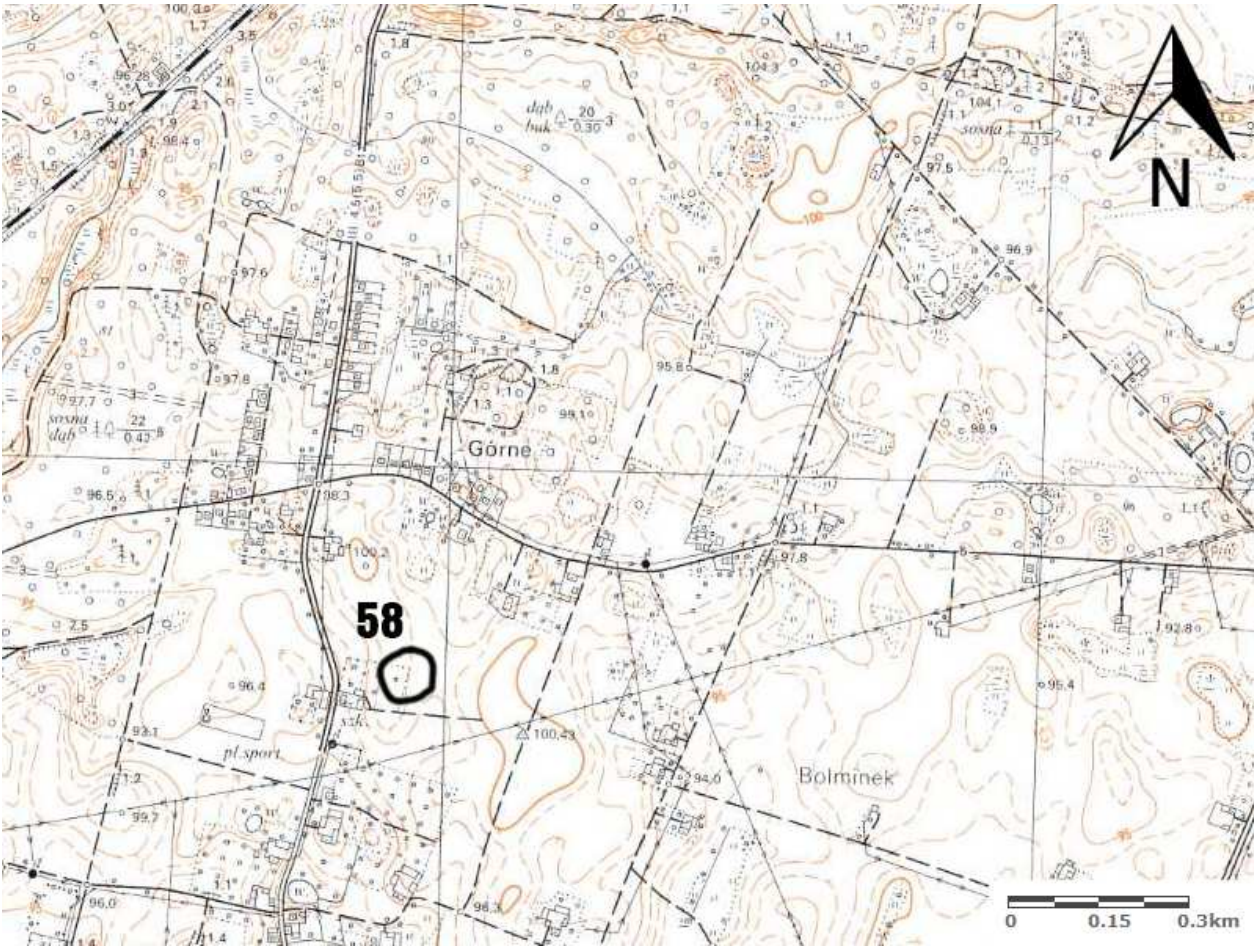

KARTA GMINNEJ EWIDENCJI ZABYTEKÓW

<p>1. Obiekt STANOWISKO ARCHEOLOGICZNE OSADA</p>	<p>2. Datowanie HA-LA</p>	<p>3. Miejscowość 86-070 WAŁDOWO</p>	<p>4. Lokalizacja WG MAPY</p>
		<p>5. Lokalizacja archeologiczna</p> <p>Nr obszaru AZP 37-40</p> <p>Nr stanowiska na obszarze 60</p> <p>Nr stanowiska w miejscowości 009</p>	
		<p>6. Przynależność Administracyjna</p> <p>województwo KUJAWSKO-POMORSKIE</p> <p>powiat gmina BYDGOSKI DĄBROWA CHEŁMIŃSKA</p>	
		<p>7. Formy ochrony</p>	
		<p>8. Opracowanie karty (autor, data, podpis)</p> <p>Roksana Konieczna Joanna Walkowiak</p> <p style="text-align: right;">26.11.2014</p> <div style="text-align: right;">  </div>	

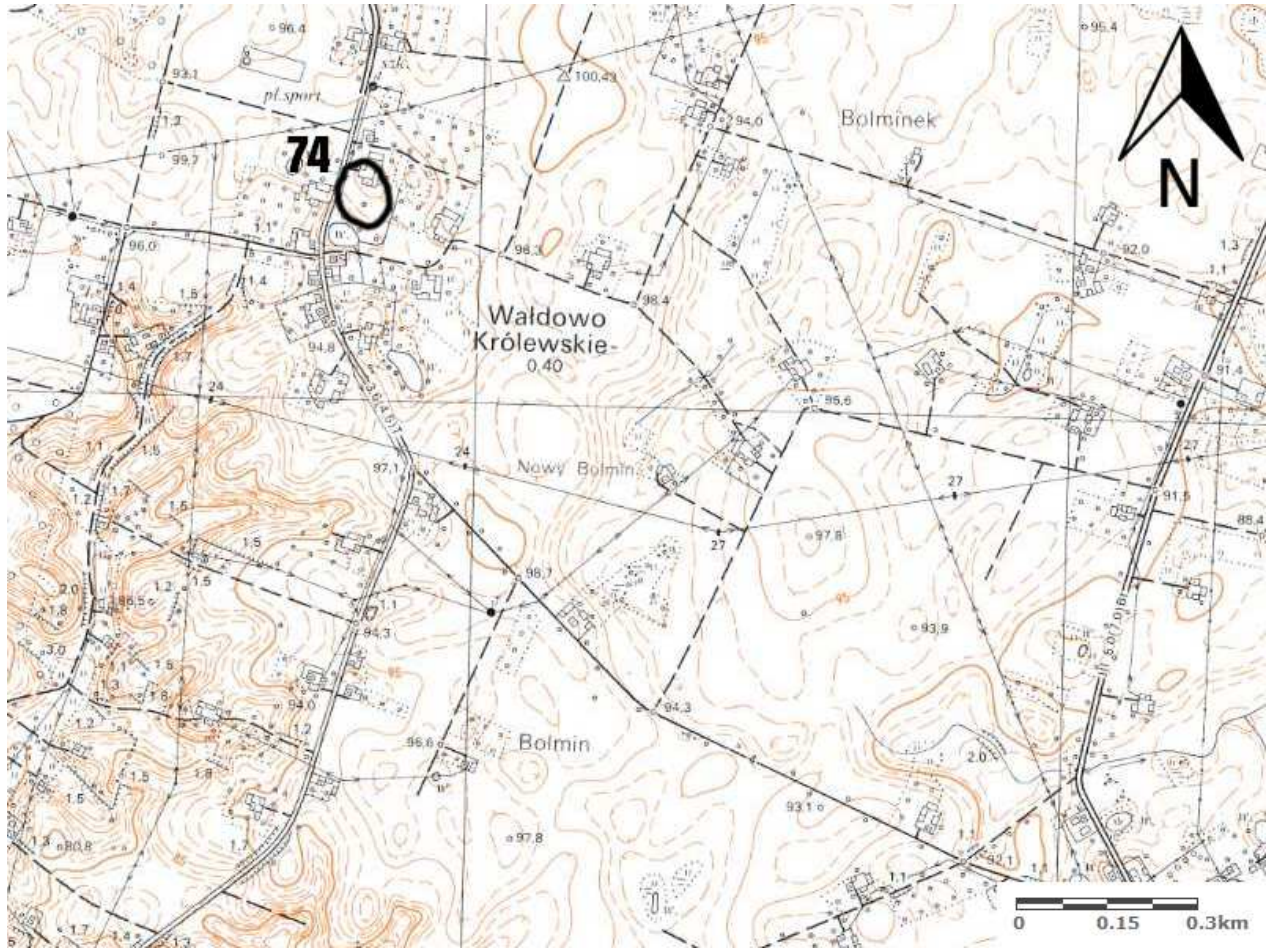

KARTA GMINNEJ EWIDENCJI ZABYTEKÓW

<p>1. Obiekt STANOWISKO ARCHEOLOGICZNE PUNKT OS</p>	<p>2. Datowanie PSR, NOW</p>	<p>3. Miejscowość 86-070 WAŁDOWO</p>	<p>4. Lokalizacja WG MAPY</p>
		<p>5. Lokalizacja archeologiczna</p> <p>Nr obszaru AZP 37-40</p> <p>Nr stanowiska na obszarze 72</p> <p>Nr stanowiska w miejscowości 010</p>	
		<p>6. Przynależność Administracyjna</p> <p>województwo KUJAWSKO-POMORSKIE</p> <p>powiat gmina BYDGOSKI DĄBROWA CHEŁMIŃSKA</p>	
		<p>7. Formy ochrony</p>	
		<p>8. Opracowanie karty (autor, data, podpis)</p> <p>Roksana Konieczna Joanna Walkowiak</p> <p style="text-align: right;">26.11.2014</p> <div style="text-align: right;">  </div>	

KARTA GMINNEJ EWIDENCJI ZABYTKÓW

<p>1. Obiekt STANOWISKO ARCHEOLOGICZNE ŚLAD OS., PUNKT OS</p>	<p>2. Datowanie HA-LA</p>	<p>3. Miejscowość 86-070 WAŁDOWO</p>	<p>4. Lokalizacja WG MAPY</p>
		<p>5. Lokalizacja archeologiczna</p> <p>Nr obszaru AZP 37-40</p> <p>Nr stanowiska na obszarze 58</p> <p>Nr stanowiska w miejscowości 011</p>	
		<p>6. Przynależność Administracyjna</p> <p>województwo KUJAWSKO-POMORSKIE</p> <p>powiat gmina BYDGOSKI DĄBROWA CHEŁMIŃSKA</p>	
		<p>7. Formy ochrony</p>	
		<p>8. Opracowanie karty (autor, data, podpis)</p> <p>Roksana Konieczna Joanna Walkowiak</p> <p style="text-align: right;">26.11.2014</p> <div style="text-align: right;">  </div>	

KARTA GMINNEJ EWIDENCJI ZABYTEKÓW

<p>1. Obiekt STANOWISKO ARCHEOLOGICZNE PUNKT OS</p>	<p>2. Datowanie PSR, NOW</p>	<p>3. Miejscowość 86-070 WAŁDOWO</p>	<p>4. Lokalizacja WG MAPY</p>
		<p>5. Lokalizacja archeologiczna</p> <p>Nr obszaru AZP 37-40</p> <p>Nr stanowiska na obszarze 74</p> <p>Nr stanowiska w miejscowości 012</p>	
		<p>6. Przynależność Administracyjna</p> <p>województwo KUJAWSKO-POMORSKIE</p> <p>powiat gmina BYDGOSKI DĄBROWA CHEŁMIŃSKA</p>	
		<p>7. Formy ochrony</p>	
		<p>8. Opracowanie karty (autor, data, podpis)</p> <p>Roksana Konieczna Joanna Walkowiak</p> <p style="text-align: right;">26.11.2014</p> <div style="text-align: right;">  <p style="font-size: small;">Rozwiązania dla środowiska</p> </div>	

KARTA GMINNEJ EWIDENCJI ZABYTEKÓW

1. Obiekt

STANOWISKO ARCHEOLOGICZNE
PUNKT OS

2. Datowanie

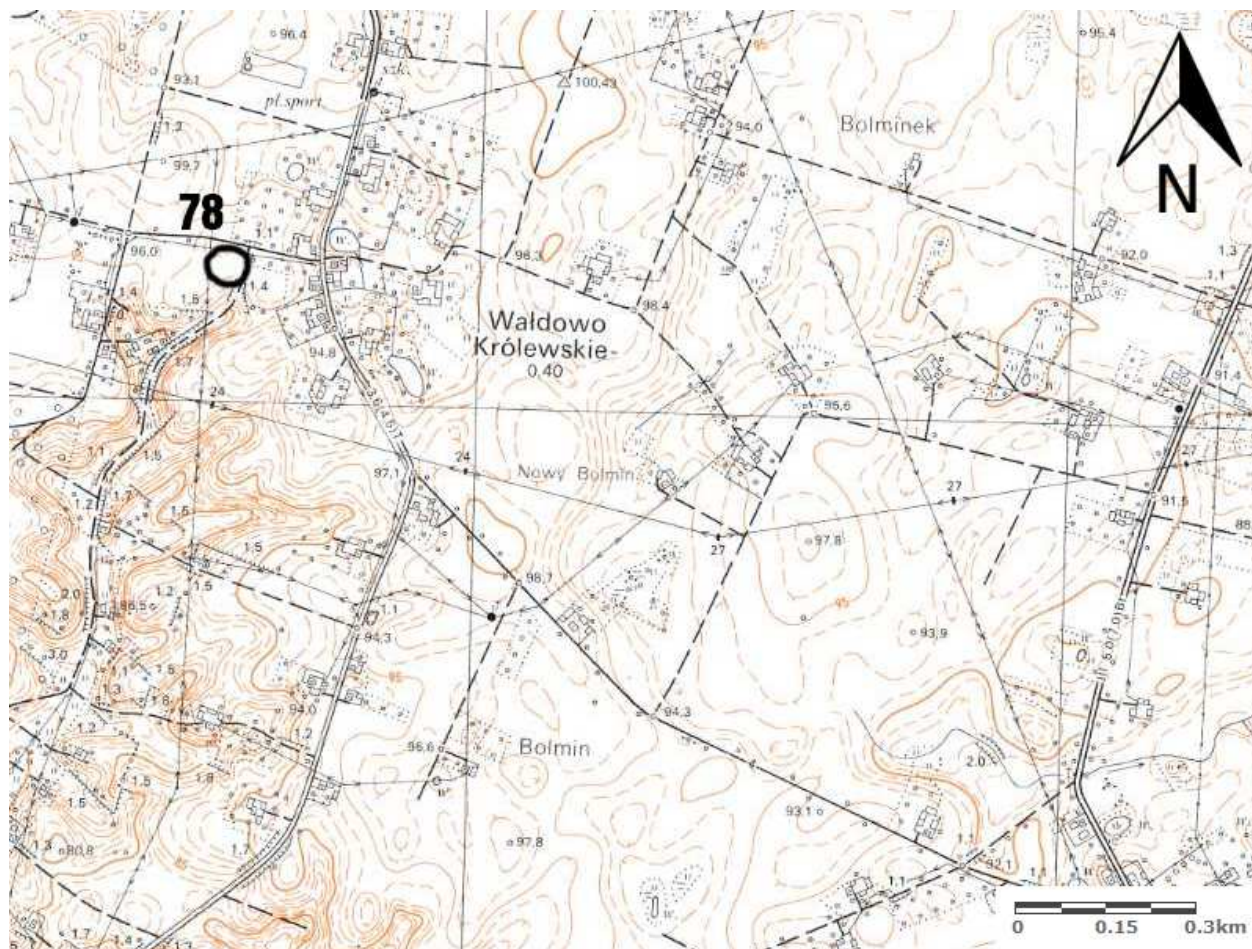
PSR, NOW

3. Miejscowość

86-070
WAŁDOWO

4. Lokalizacja

WG MAPY



5. Lokalizacja archeologiczna

Nr obszaru AZP 37-40

Nr stanowiska na obszarze 78

Nr stanowiska w miejscowości 013

6. Przynależność Administracyjna

województwo

KUJAWSKO-POMORSKIE

powiat gmina

BYDGOSKI DĄBROWA CHEŁMIŃSKA

7. Formy ochrony

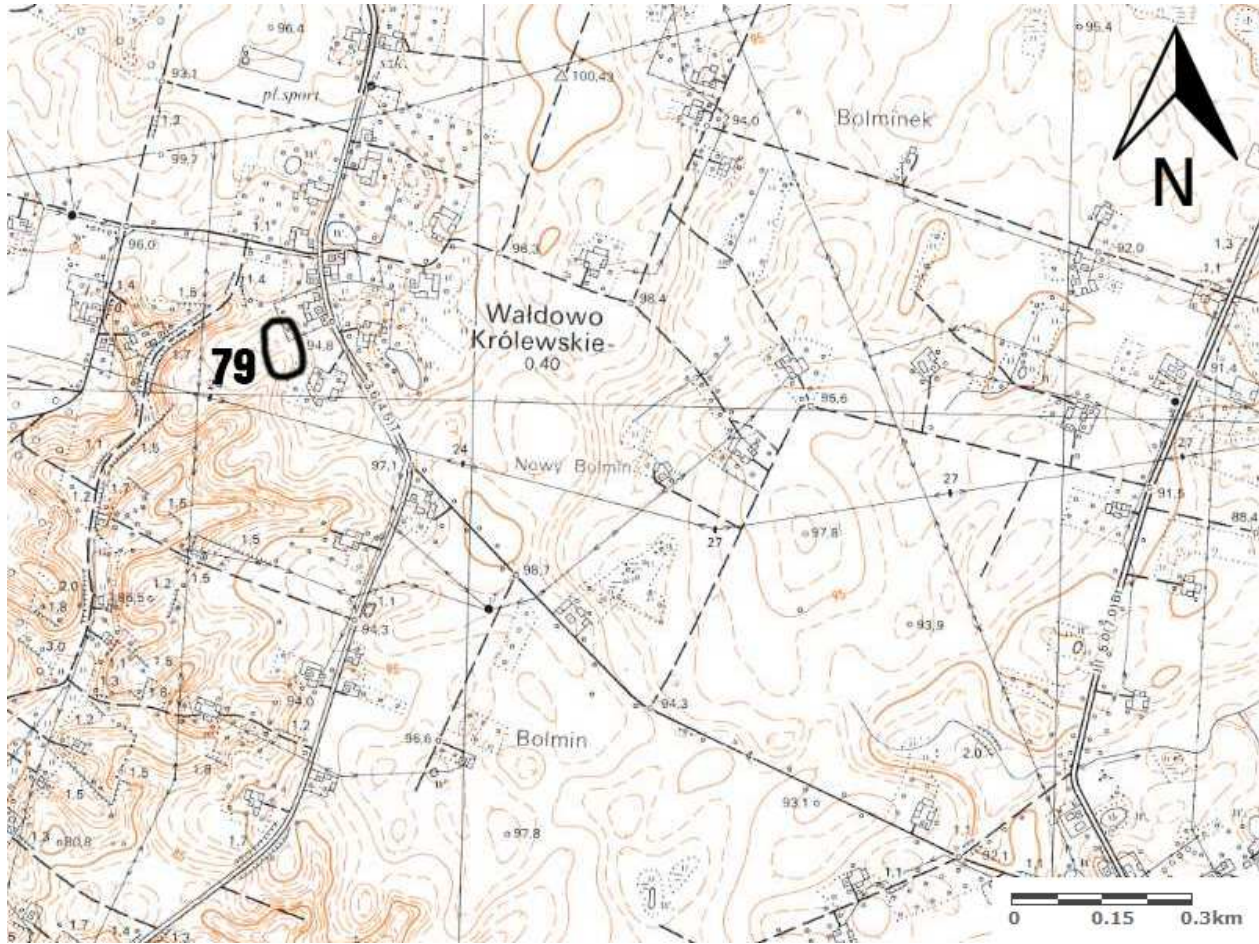

8. Opracowanie karty (autor, data, podpis)

Roksana Konieczna
Joanna Walkowiak

26.11.2014



KARTA GMINNEJ EWIDENCJI ZABYTKÓW

<p>1. Obiekt STANOWISKO ARCHEOLOGICZNE PUNKT OS</p>	<p>2. Datowanie PSR, NOW</p>	<p>3. Miejscowość 86-070 WAŁDOWO</p>	<p>4. Lokalizacja WG MAPY</p>
		<p>5. Lokalizacja archeologiczna</p> <p>Nr obszaru AZP 37-40</p> <p>Nr stanowiska na obszarze 79</p> <p>Nr stanowiska w miejscowości 014</p>	
		<p>6. Przynależność Administracyjna</p> <p>województwo KUJAWSKO-POMORSKIE</p> <p>powiat gmina BYDGOSKI DĄBROWA CHEŁMIŃSKA</p>	
		<p>7. Formy ochrony</p>	
		<p>8. Opracowanie karty (autor, data, podpis)</p> <p>Roksana Konieczna Joanna Walkowiak</p> <p style="text-align: right;">26.11.2014</p> <div style="text-align: right;">  </div>	

KARTA GMINNEJ EWIDENCJI ZABYTKÓW

1. Obiekt

STANOWISKO ARCHEOLOGICZNE
PUNKT OS

2. Datowanie

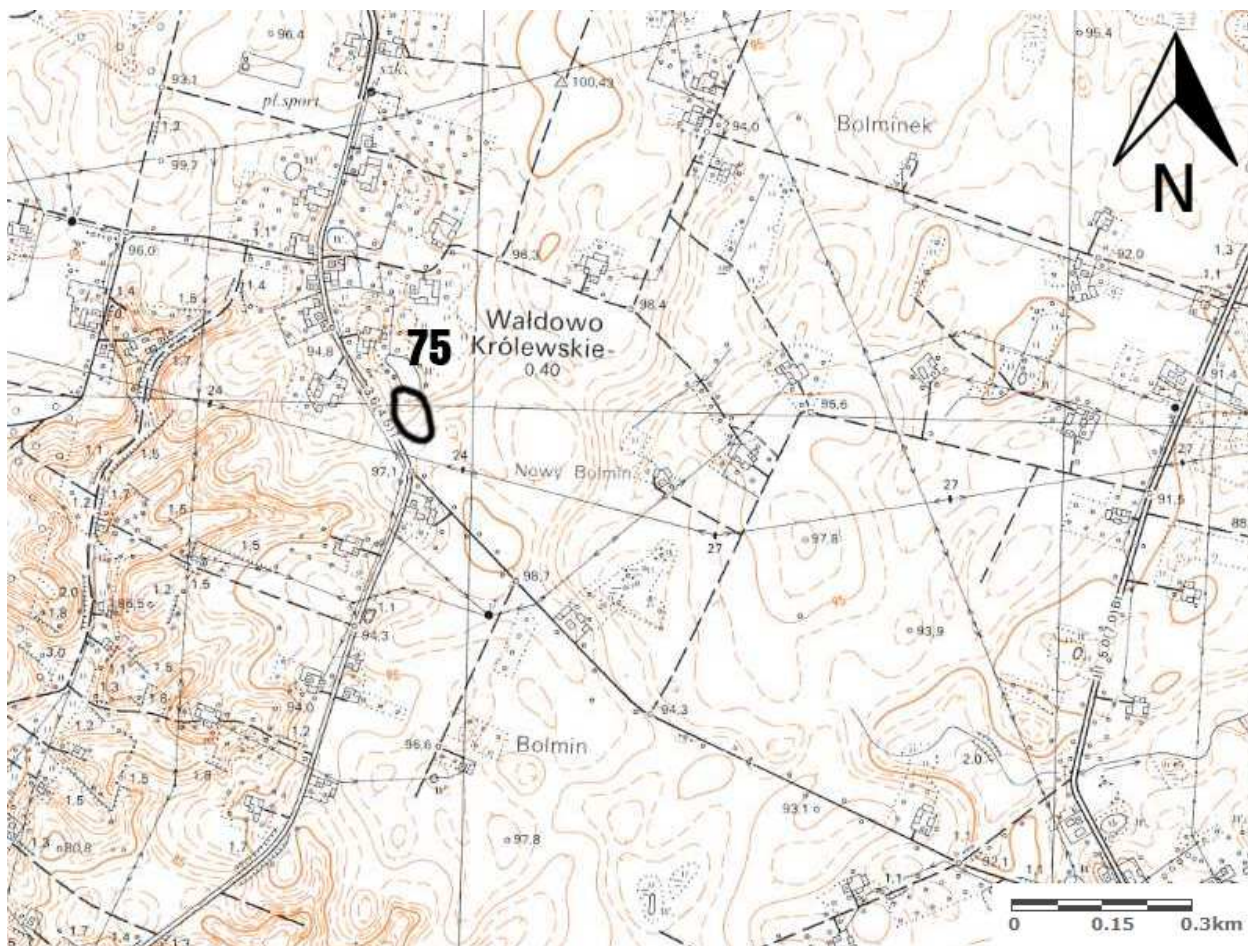
PSR, NOW

3. Miejscowość

86-070
WAŁDOWO

4. Lokalizacja

WG MAPY



5. Lokalizacja archeologiczna

Nr obszaru AZP 37-40

Nr stanowiska na obszarze 75

Nr stanowiska w miejscowości 015

6. Przynależność Administracyjna

województwo

KUJAWSKO-POMORSKIE

powiat gmina

BYDGOSKI DĄBROWA CHEŁMIŃSKA

7. Formy ochrony

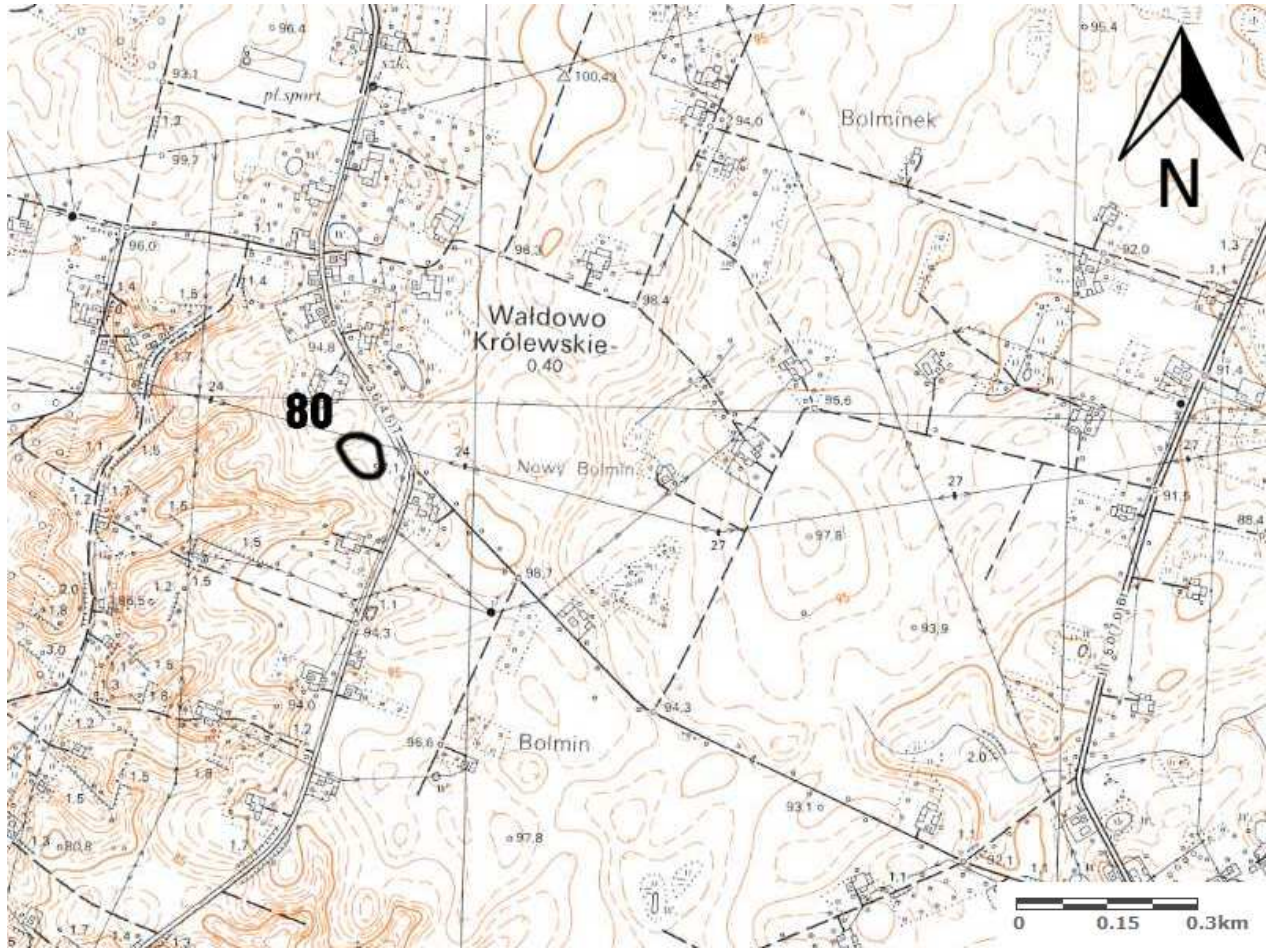

8. Opracowanie karty (autor, data, podpis)

Roksana Konieczna
Joanna Walkowiak

26.11.2014



KARTA GMINNEJ EWIDENCJI ZABYTEKÓW

<p>1. Obiekt STANOWISKO ARCHEOLOGICZNE PUNKT OS</p>	<p>2. Datowanie WSR, PSR/NOW</p>	<p>3. Miejscowość 86-070 WAŁDOWO</p>	<p>4. Lokalizacja WG MAPY</p>
		<p>5. Lokalizacja archeologiczna</p> <p>Nr obszaru AZP 37-40</p> <p>Nr stanowiska na obszarze 80</p> <p>Nr stanowiska w miejscowości 016</p>	
		<p>6. Przynależność Administracyjna</p> <p>województwo KUJAWSKO-POMORSKIE</p> <p>powiat gmina BYDGOSKI DĄBROWA CHEŁMIŃSKA</p>	
		<p>7. Formy ochrony</p>	
		<p>8. Opracowanie karty (autor, data, podpis)</p> <p>Roksana Konieczna Joanna Walkowiak</p> <p style="text-align: right;">26.11.2014</p> <div style="text-align: right;">  <p style="font-size: small;">Rozwiązania dla środowiska</p> </div>	

KARTA GMINNEJ EWIDENCJI ZABYTEKÓW

1. Obiekt

STANOWISKO ARCHEOLOGICZNE
ŚLAD OS., PUNKT OS

2. Datowanie

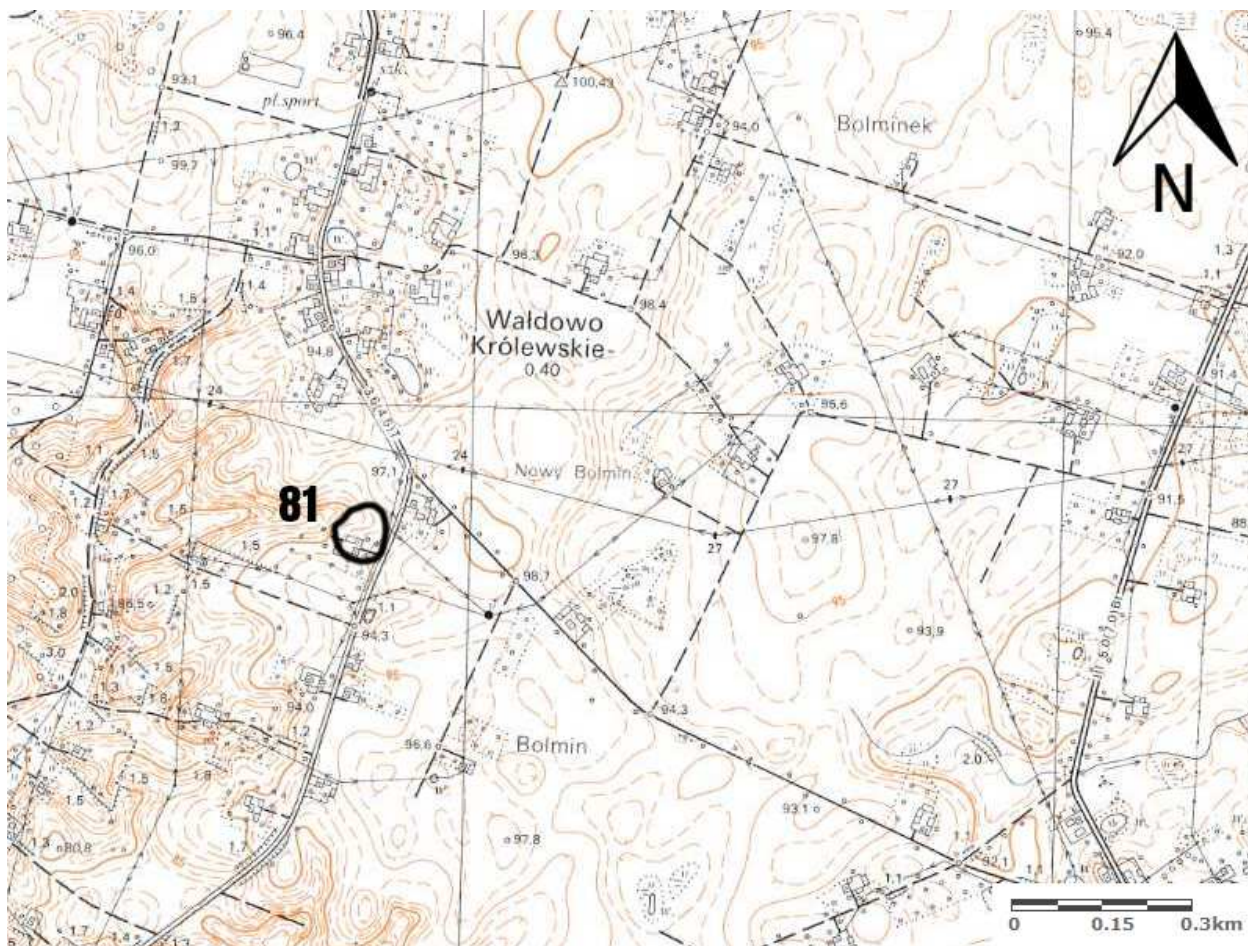
WSR, PSR/NOW

3. Miejscowość

86-070
WAŁDOWO

4. Lokalizacja

WG MAPY



5. Lokalizacja archeologiczna

Nr obszaru AZP 37-40

Nr stanowiska na obszarze 81

Nr stanowiska w miejscowości 017

6. Przynależność Administracyjna

województwo

KUJAWSKO-POMORSKIE

powiat gmina

BYDGOSKI DĄBROWA CHEŁMIŃSKA

7. Formy ochrony

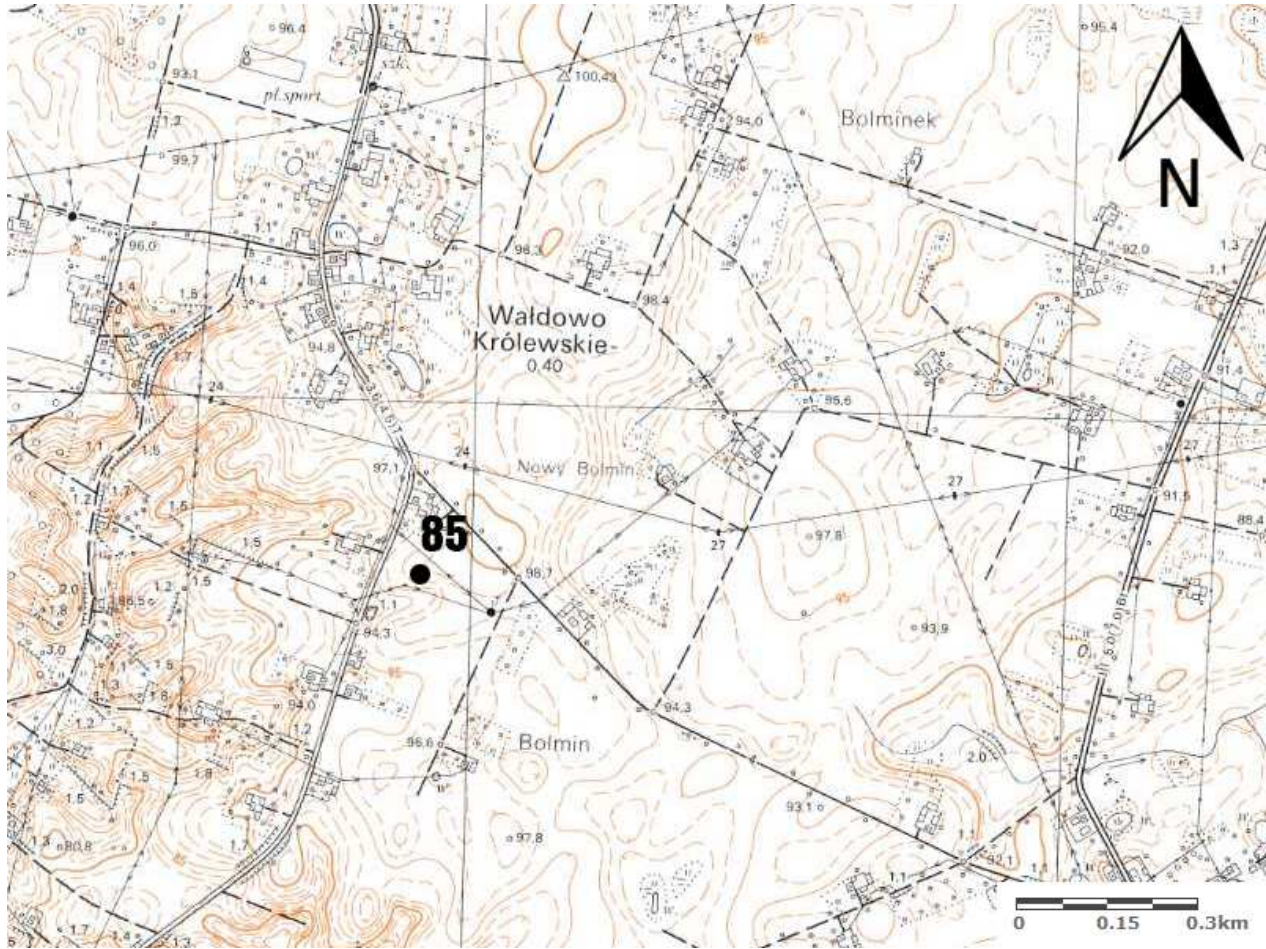

8. Opracowanie karty (autor, data, podpis)

Roksana Konieczna
Joanna Walkowiak

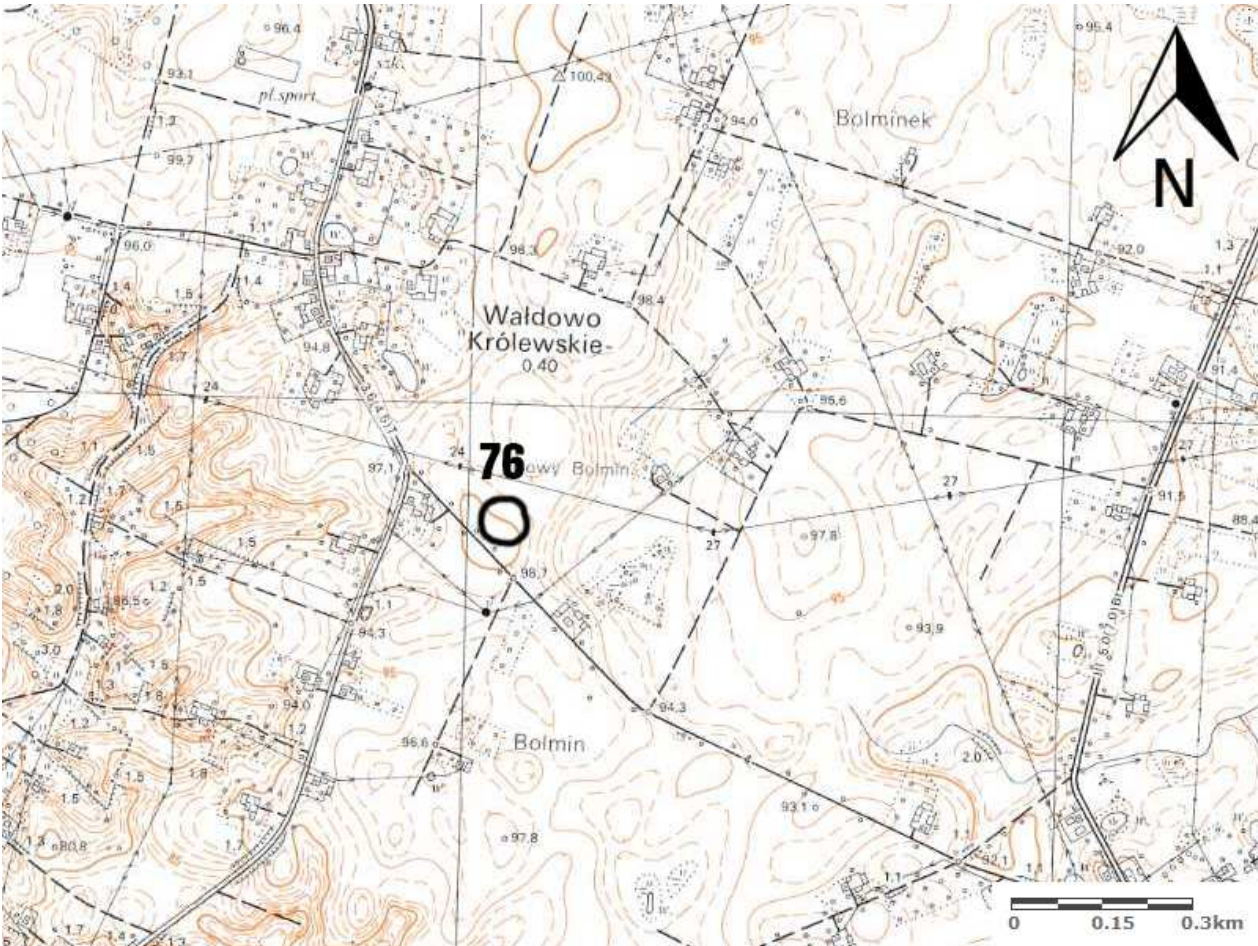

26.11.2014



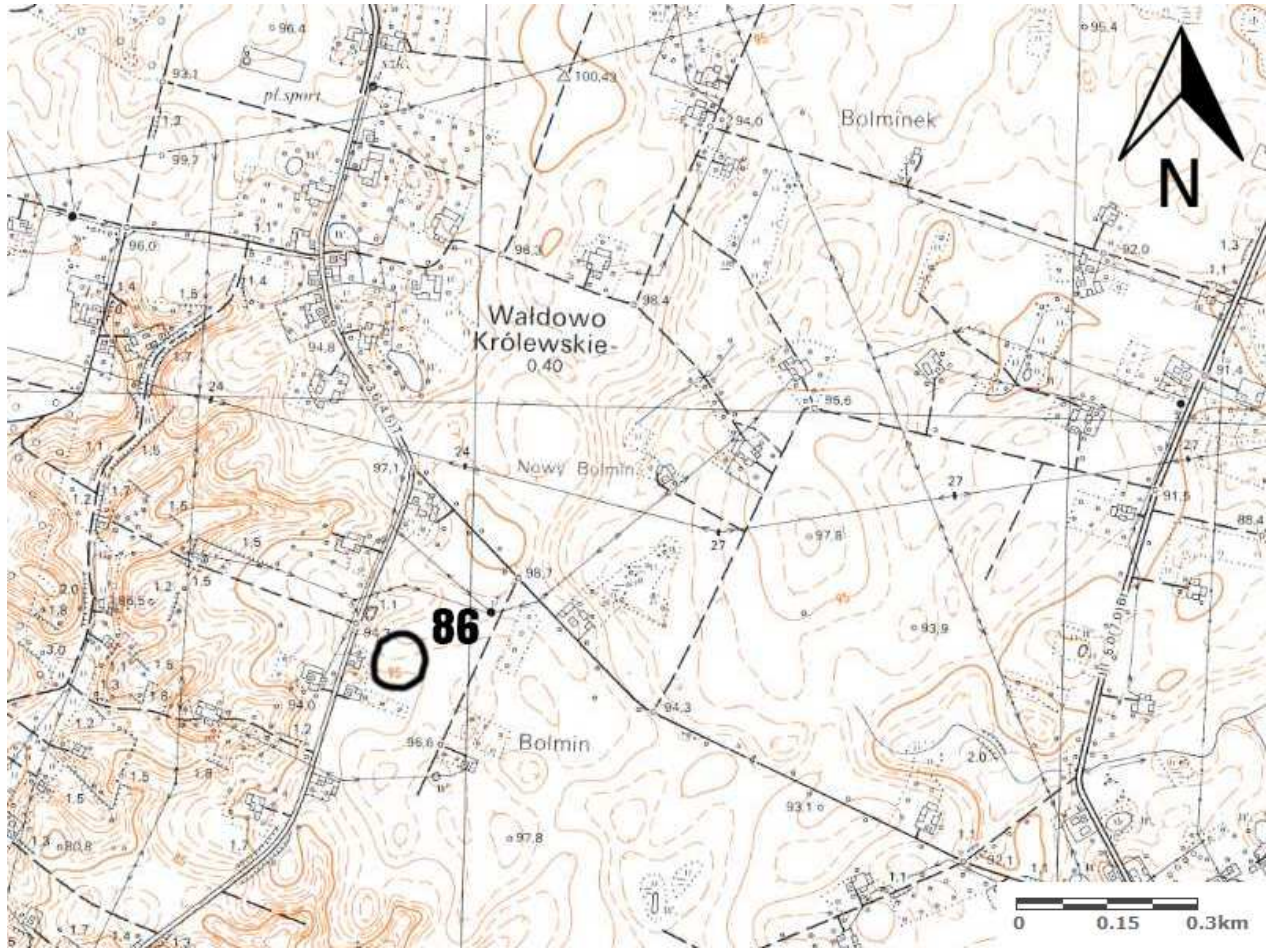

KARTA GMINNEJ EWIDENCJI ZABYTEKÓW

<p>1. Obiekt STANOWISKO ARCHEOLOGICZNE ŚLAD OS.</p>	<p>2. Datowanie HA-LA</p>	<p>3. Miejscowość 86-070 WAŁDOWO</p>	<p>4. Lokalizacja WG MAPY</p>
		<p>5. Lokalizacja archeologiczna</p> <p>Nr obszaru AZP 37-40</p> <p>Nr stanowiska na obszarze 85</p> <p>Nr stanowiska w miejscowości 018</p>	
		<p>6. Przynależność Administracyjna</p> <p>województwo KUJAWSKO-POMORSKIE</p> <p>powiat gmina BYDGOSKI DĄBROWA CHEŁMIŃSKA</p>	
		<p>7. Formy ochrony</p>	
		<p>8. Opracowanie karty (autor, data, podpis)</p> <p>Roksana Konieczna Joanna Walkowiak</p> <p style="text-align: right;">26.11.2014</p> <div style="text-align: right;">  </div>	

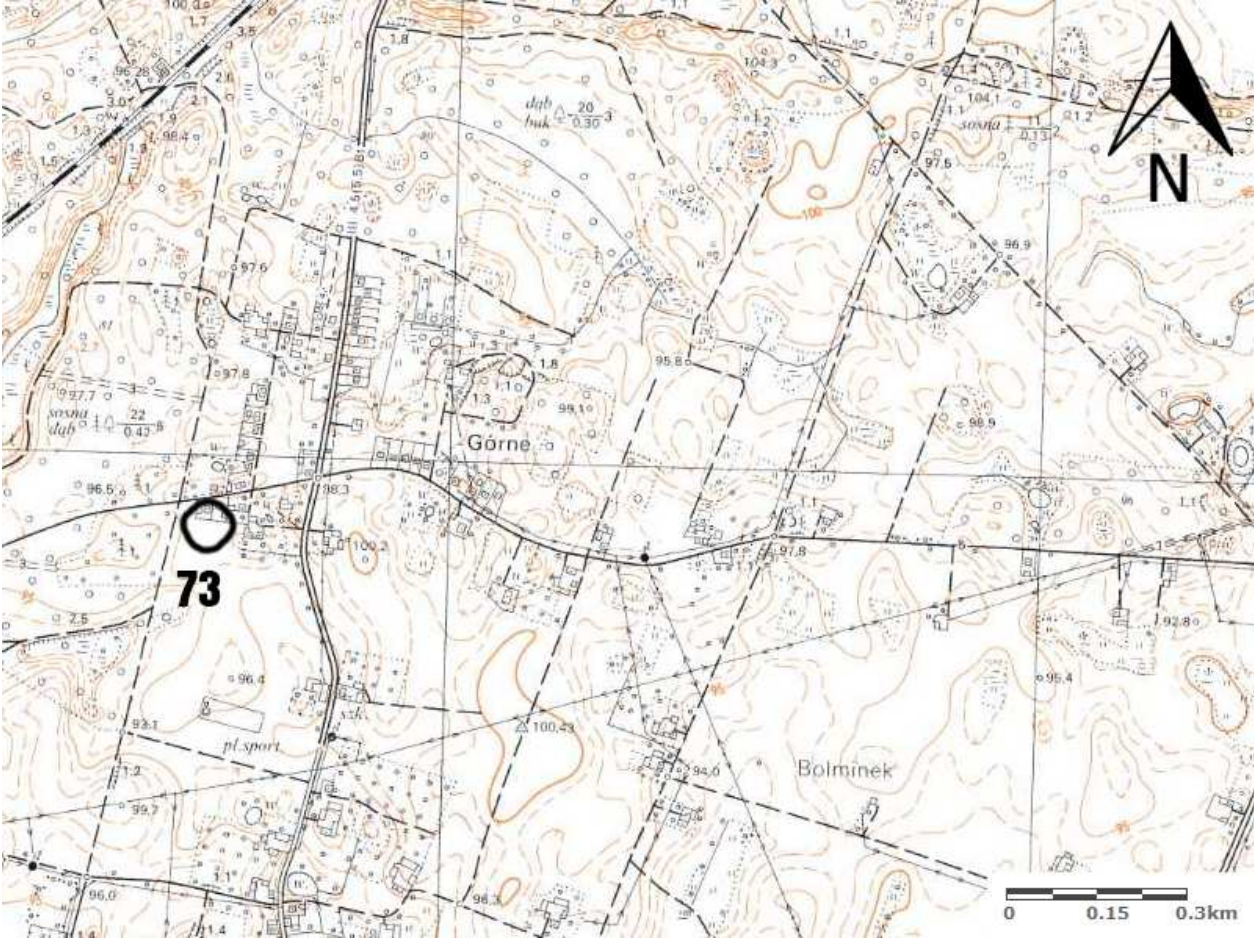

KARTA GMINNEJ EWIDENCJI ZABYTKÓW

<p>1. Obiekt STANOWISKO ARCHEOLOGICZNE PUNKT OS</p>	<p>2. Datowanie PSR, NOW</p>	<p>3. Miejscowość 86-070 WAŁDOWO</p>	<p>4. Lokalizacja WG MAPY</p>
		<p>5. Lokalizacja archeologiczna</p> <p>Nr obszaru AZP 37-40</p> <p>Nr stanowiska na obszarze 76</p> <p>Nr stanowiska w miejscowości 019</p>	
		<p>6. Przynależność Administracyjna</p> <p>województwo KUJAWSKO-POMORSKIE</p> <p>powiat gmina BYDGOSKI DĄBROWA CHEŁMIŃSKA</p>	
		<p>7. Formy ochrony</p>	
		<p>8. Opracowanie karty (autor, data, podpis)</p> <p>Roksana Konieczna Joanna Walkowiak</p> <p style="text-align: right;">26.11.2014</p> <div style="text-align: right;">  </div>	

KARTA GMINNEJ EWIDENCJI ZABYTEKÓW

<p>1. Obiekt</p> <p style="text-align: center;">STANOWISKO ARCHEOLOGICZNE ŚLAD OS., PUNKT OS</p>	<p>2. Datowanie</p> <p style="text-align: center;">HA-LA</p>	<p>3. Miejscowość</p> <p style="text-align: center;">86-070 WAŁDOWO</p>	<p>4. Lokalizacja</p> <p style="text-align: center;">WG MAPY</p>
		<p>5. Lokalizacja archeologiczna</p> <p>Nr obszaru AZP 37-40</p> <p>Nr stanowiska na obszarze 86</p> <p>Nr stanowiska w miejscowości 020</p>	
		<p>6. Przynależność Administracyjna</p> <p>województwo KUJAWSKO-POMORSKIE</p> <p>powiat gmina BYDGOSKI DĄBROWA CHEŁMIŃSKA</p>	
		<p>7. Formy ochrony</p>	
		<p>8. Opracowanie karty (autor, data, podpis)</p> <p>Roksana Konieczna Joanna Walkowiak</p> <p style="text-align: center;">26.11.2014</p> <div style="text-align: right;">  <p style="font-size: small;">Rozwiązania dla środowiska</p> </div>	

KARTA GMINNEJ EWIDENCJI ZABYTEKÓW

<p>1. Obiekt</p> <p style="text-align: center;">STANOWISKO ARCHEOLOGICZNE ŚLAD OS., PUNKT OS</p>	<p>2. Datowanie</p> <p style="text-align: center;">HA-LA</p>	<p>3. Miejscowość</p> <p style="text-align: center;">86-070 WAŁDOWO</p>	<p>4. Lokalizacja</p> <p style="text-align: center;">WG MAPY</p>
		<p>5. Lokalizacja archeologiczna</p> <p>Nr obszaru AZP 37-40</p> <p>Nr stanowiska na obszarze 73</p> <p>Nr stanowiska w miejscowości 021</p>	
		<p>6. Przynależność Administracyjna</p> <p style="text-align: center;">województwo KUJAWSKO-POMORSKIE</p> <p style="text-align: center;">powiat gmina BYDGOSKI DĄBROWA CHEŁMIŃSKA</p>	
		<p>7. Formy ochrony</p>	
		<p>8. Opracowanie karty (autor, data, podpis)</p> <p style="text-align: center;">Roksana Konieczna Joanna Walkowiak</p> <p style="text-align: center;">26.11.2014</p> <div style="text-align: right;">  </div>	

KARTA GMINNEJ EWIDENCJI ZABYTEKÓW

1. Obiekt

STANOWISKO ARCHEOLOGICZNE
PUNKT OS

2. Datowanie

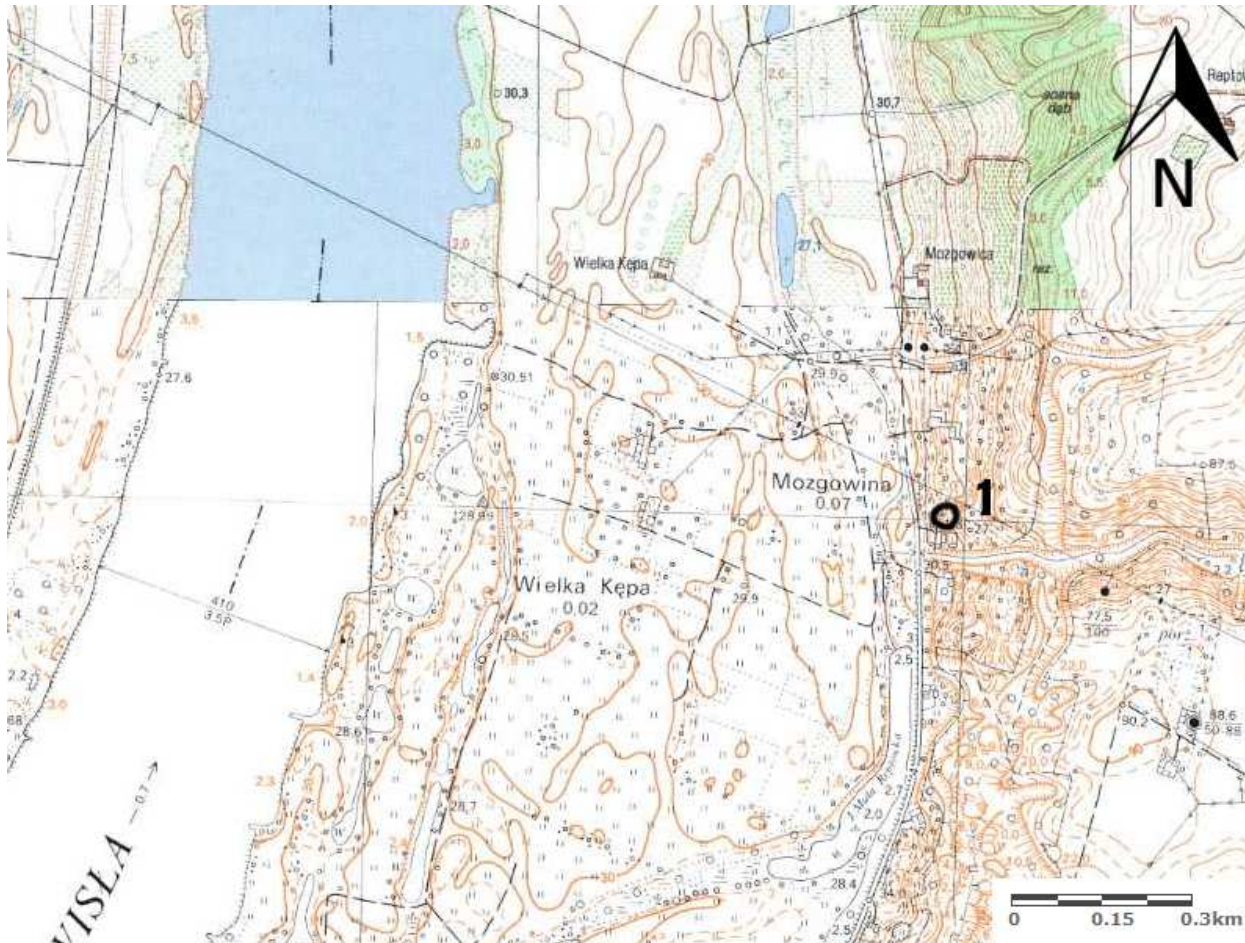
PSR, NOW

3. Miejscowość

86-070
WIELKA KĘPA

4. Lokalizacja

WG MAPY



5. Lokalizacja archeologiczna

Nr obszaru AZP 37-40

Nr stanowiska na obszarze 1

Nr stanowiska w miejscowości 001

6. Przynależność Administracyjna

województwo

KUJAWSKO-POMORSKIE

powiat gmina

BYDGOSKI DĄBROWA CHEŁMIŃSKA

7. Formy ochrony

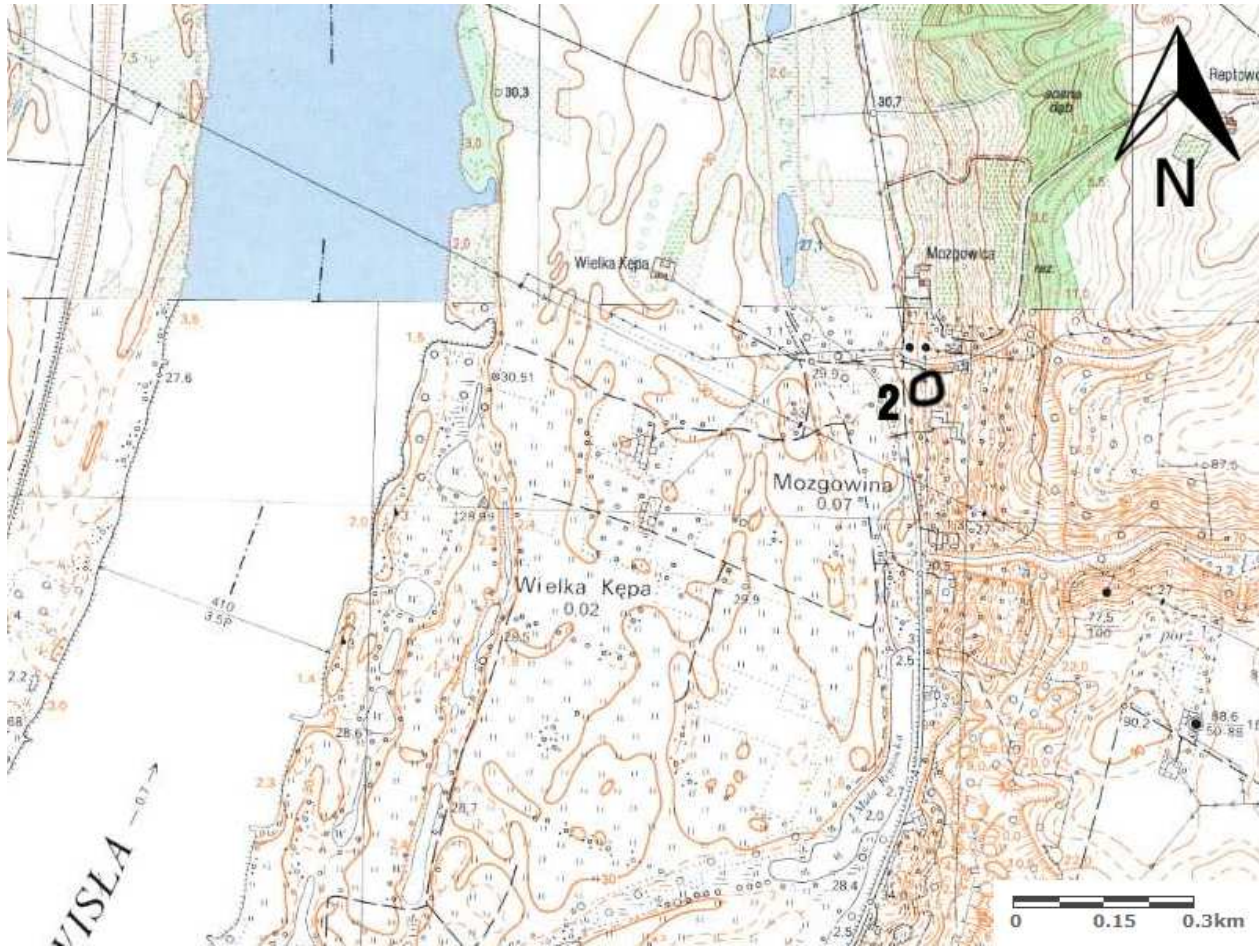

8. Opracowanie karty (autor, data, podpis)

Roksana Konieczna
Joanna Walkowiak

26.11.2014



KARTA GMINNEJ EWIDENCJI ZABYTKÓW

<p>1. Obiekt STANOWISKO ARCHEOLOGICZNE PUNKT OS</p>	<p>2. Datowanie OR, PSR/NOW</p>	<p>3. Miejscowość 86-070 WIELKA KĘPA</p>	<p>4. Lokalizacja WG MAPY</p>
		<p>5. Lokalizacja archeologiczna</p> <p>Nr obszaru AZP 37-40</p> <p>Nr stanowiska na obszarze 2</p> <p>Nr stanowiska w miejscowości 002</p>	
		<p>6. Przynależność Administracyjna</p> <p>województwo KUJAWSKO-POMORSKIE</p> <p>powiat gmina BYDGOSKI DĄBROWA CHEŁMIŃSKA</p>	
		<p>7. Formy ochrony</p>	
		<p>8. Opracowanie karty (autor, data, podpis)</p> <p>Roksana Konieczna Joanna Walkowiak</p> <p style="text-align: right;">26.11.2014</p> <div style="text-align: right;">  </div>	

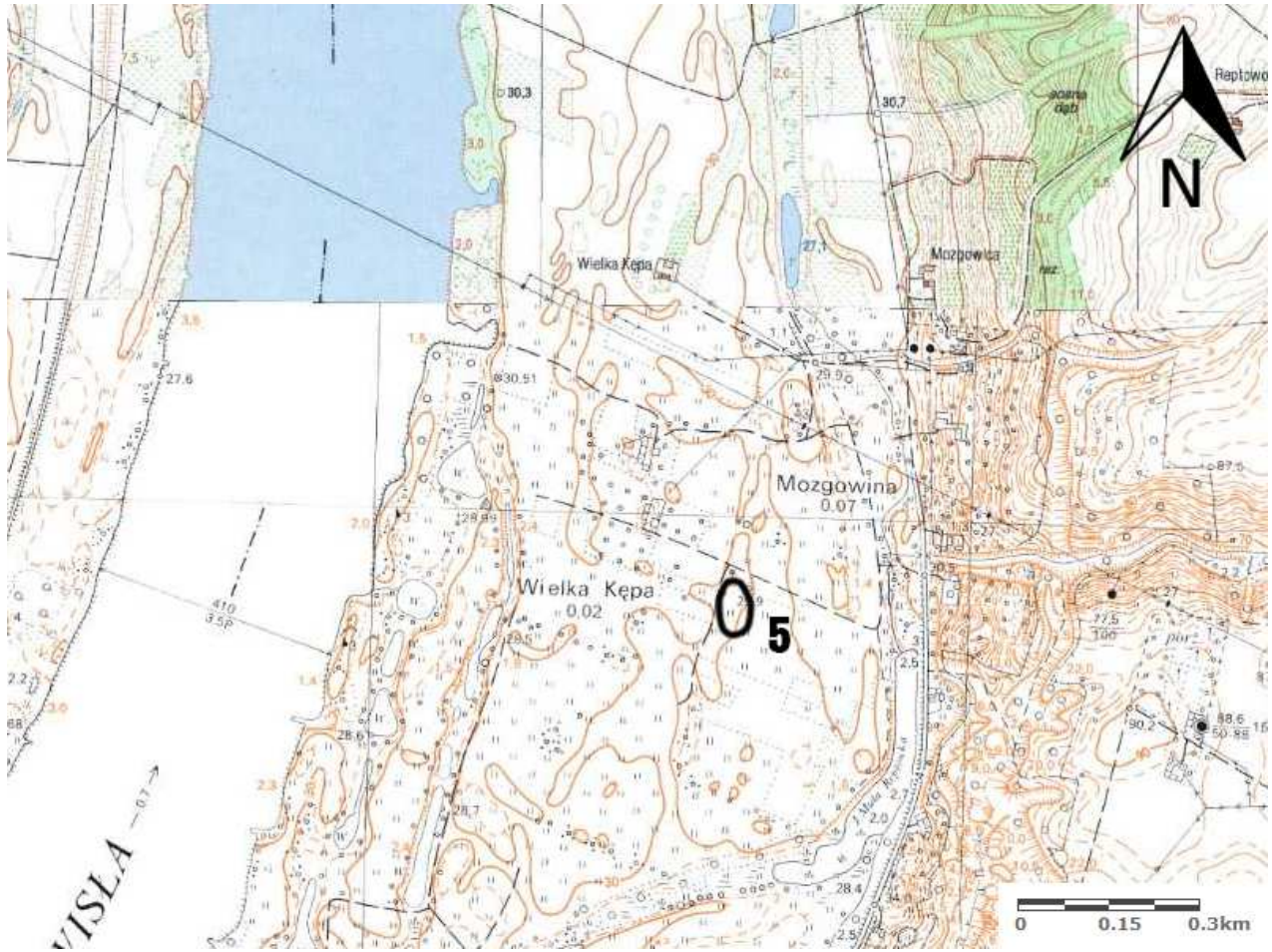

KARTA GMINNEJ EWIDENCJI ZABYTEKÓW

<p>1. Obiekt STANOWISKO ARCHEOLOGICZNE PUNKT OS</p>	<p>2. Datowanie PSR, NOW</p>	<p>3. Miejscowość 86-070 WIELKA KĘPA</p>	<p>4. Lokalizacja WG MAPY</p>
		<p>5. Lokalizacja archeologiczna</p> <p>Nr obszaru AZP 37-40</p> <p>Nr stanowiska na obszarze 3</p> <p>Nr stanowiska w miejscowości 003</p>	
		<p>6. Przynależność Administracyjna</p> <p>województwo KUJAWSKO-POMORSKIE</p> <p>powiat gmina BYDGOSKI DĄBROWA CHEŁMIŃSKA</p>	
		<p>7. Formy ochrony</p>	
		<p>8. Opracowanie karty (autor, data, podpis)</p> <p>Roksana Konieczna Joanna Walkowiak</p> <p style="text-align: right;">26.11.2014</p> <div style="text-align: right;"> </div>	

KARTA GMINNEJ EWIDENCJI ZABYTEKÓW

<p>1. Obiekt STANOWISKO ARCHEOLOGICZNE PUNKT OS</p>	<p>2. Datowanie NOW</p>	<p>3. Miejscowość 86-070 WIELKA KĘPA</p>	<p>4. Lokalizacja WG MAPY</p>
		<p>5. Lokalizacja archeologiczna</p> <p>Nr obszaru AZP 37-40</p> <p>Nr stanowiska na obszarze 4</p> <p>Nr stanowiska w miejscowości 004</p>	
		<p>6. Przynależność Administracyjna</p> <p>województwo KUJAWSKO-POMORSKIE</p> <p>powiat gmina BYDGOSKI DĄBROWA CHEŁMIŃSKA</p>	
		<p>7. Formy ochrony</p>	
		<p>8. Opracowanie karty (autor, data, podpis)</p> <p>Roksana Konieczna Joanna Walkowiak</p> <p style="text-align: right;">26.11.2014</p> <div style="text-align: right;"> </div>	

KARTA GMINNEJ EWIDENCJI ZABYTEKÓW

<p>1. Obiekt STANOWISKO ARCHEOLOGICZNE PUNKT OS</p>	<p>2. Datowanie PSR, NOW</p>	<p>3. Miejscowość 86-070 WIELKA KĘPA</p>	<p>4. Lokalizacja WG MAPY</p>
		<p>5. Lokalizacja archeologiczna</p> <p>Nr obszaru AZP 37-40</p> <p>Nr stanowiska na obszarze 5</p> <p>Nr stanowiska w miejscowości 005</p>	
		<p>6. Przynależność Administracyjna</p> <p>województwo KUJAWSKO-POMORSKIE</p> <p>powiat gmina BYDGOSKI DĄBROWA CHEŁMIŃSKA</p>	
		<p>7. Formy ochrony</p>	
		<p>8. Opracowanie karty (autor, data, podpis)</p> <p>Roksana Konieczna Joanna Walkowiak</p> <p style="text-align: right;">26.11.2014</p> <div style="text-align: right;">  </div>	



KARTA GMINNEJ EWIDENCJI ZABYTEKÓW

<p>1. Obiekt</p> <p style="text-align: center;">STANOWISKO ARCHEOLOGICZNE ŚLAD OS., PUNKT OS</p>	<p>2. Datowanie</p> <p style="text-align: center;">NOW</p>	<p>3. Miejscowość</p> <p style="text-align: center;">86-070 WIELKA KĘPA</p>	<p>4. Lokalizacja</p> <p style="text-align: center;">WG MAPY</p>
		<p>5. Lokalizacja archeologiczna</p> <p>Nr obszaru AZP 37-40</p> <p>Nr stanowiska na obszarze 6</p> <p>Nr stanowiska w miejscowości 006</p>	
		<p>6. Przynależność Administracyjna</p> <p>województwo KUJAWSKO-POMORSKIE</p> <p>powiat gmina BYDGOSKI DĄBROWA CHEŁMIŃSKA</p>	
		<p>7. Formy ochrony</p>	
		<p>8. Opracowanie karty (autor, data, podpis)</p> <p>Roksana Konieczna Joanna Walkowiak</p> <p style="text-align: center;">26.11.2014</p> <div style="text-align: right;"> </div>	

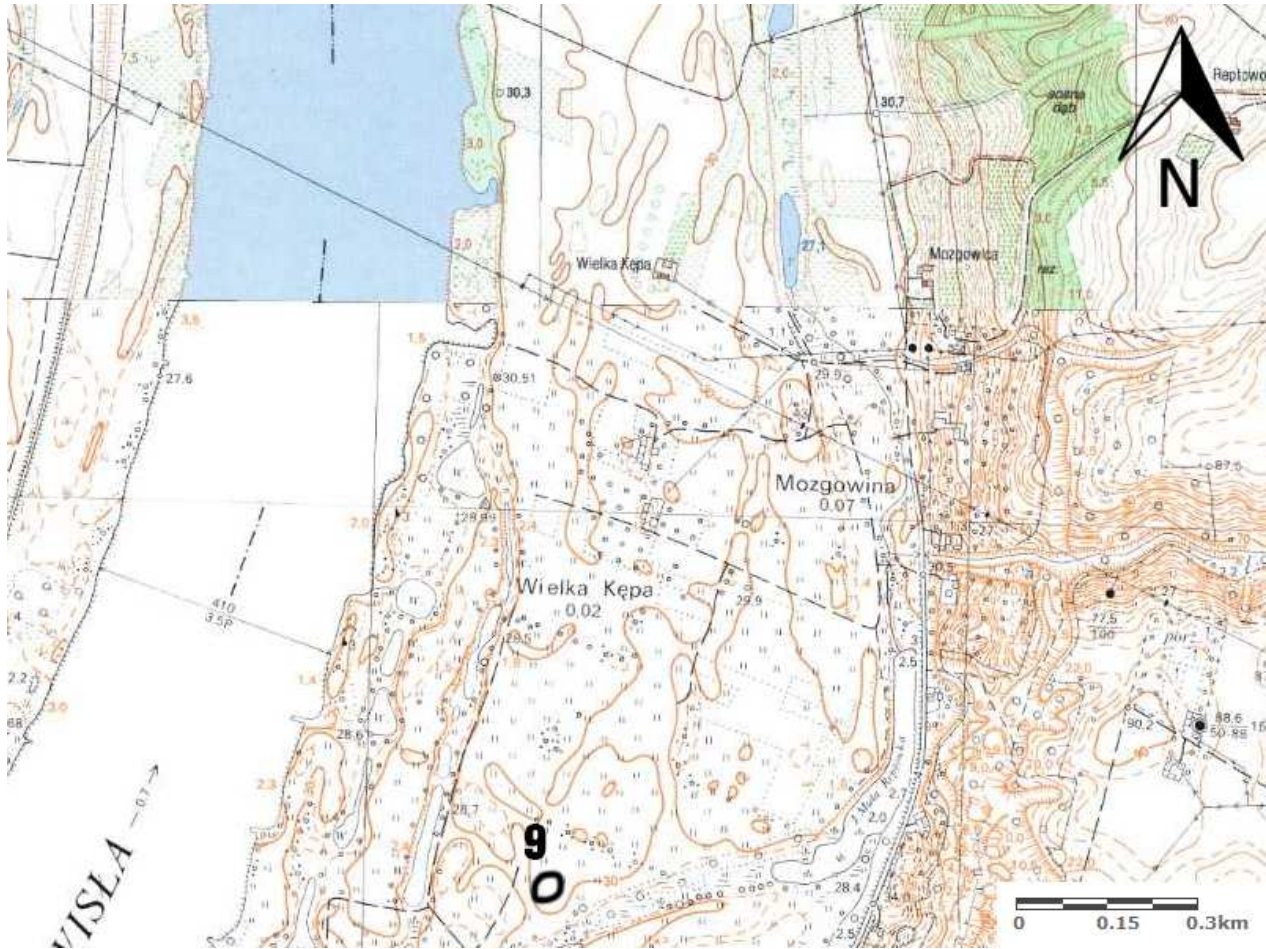

KARTA GMINNEJ EWIDENCJI ZABYTEKÓW

<p>1. Obiekt STANOWISKO ARCHEOLOGICZNE PUNKT OS</p>	<p>2. Datowanie PSR, NOW</p>	<p>3. Miejscowość 86-070 WIELKA KĘPA</p>	<p>4. Lokalizacja WG MAPY</p>
		<p>5. Lokalizacja archeologiczna</p> <p>Nr obszaru AZP 37-40</p> <p>Nr stanowiska na obszarze 7</p> <p>Nr stanowiska w miejscowości 007</p>	
		<p>6. Przynależność Administracyjna</p> <p>województwo KUJAWSKO-POMORSKIE</p> <p>powiat gmina BYDGOSKI DĄBROWA CHEŁMIŃSKA</p>	
		<p>7. Formy ochrony</p>	
		<p>8. Opracowanie karty (autor, data, podpis)</p> <p>Roksana Konieczna Joanna Walkowiak</p> <p>26.11.2014</p> <div style="text-align: right;"> </div>	

KARTA GMINNEJ EWIDENCJI ZABYTEKÓW

<p>1. Obiekt STANOWISKO ARCHEOLOGICZNE PUNKT OS</p>	<p>2. Datowanie PSR, NOW</p>	<p>3. Miejscowość 86-070 WIELKA KĘPA</p>	<p>4. Lokalizacja WG MAPY</p>
		<p>5. Lokalizacja archeologiczna</p> <p>Nr obszaru AZP 37-40</p> <p>Nr stanowiska na obszarze 8</p> <p>Nr stanowiska w miejscowości 008</p>	
		<p>6. Przynależność Administracyjna</p> <p>województwo KUJAWSKO-POMORSKIE</p> <p>powiat gmina BYDGOSKI DĄBROWA CHEŁMIŃSKA</p>	
		<p>7. Formy ochrony</p>	
		<p>8. Opracowanie karty (autor, data, podpis)</p> <p>Roksana Konieczna Joanna Walkowiak</p> <p>26.11.2014</p> <div style="text-align: right;">  </div>	

KARTA GMINNEJ EWIDENCJI ZABYTEKÓW

<p>1. Obiekt STANOWISKO ARCHEOLOGICZNE PUNKT OS</p>	<p>2. Datowanie PSR, NOW</p>	<p>3. Miejscowość 86-070 WIELKA KĘPA</p>	<p>4. Lokalizacja WG MAPY</p>
		<p>5. Lokalizacja archeologiczna</p> <p>Nr obszaru AZP 37-40</p> <p>Nr stanowiska na obszarze 9</p> <p>Nr stanowiska w miejscowości 009</p>	
		<p>6. Przynależność Administracyjna</p> <p>województwo KUJAWSKO-POMORSKIE</p> <p>powiat gmina BYDGOSKI DĄBROWA CHEŁMIŃSKA</p>	
		<p>7. Formy ochrony</p>	
		<p>8. Opracowanie karty (autor, data, podpis)</p> <p>Roksana Konieczna Joanna Walkowiak</p> <p style="text-align: right;">26.11.2014</p> <div style="text-align: right;">  </div>	