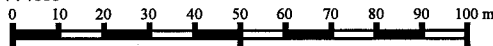


4.

MIEJSCOWY PLAN ZAGOSPODAROWANIA PRZESTRZENNEGO "WAŁDOWO KRÓLEWSKIE 1" GM. DĄBROWA CHELMIŃSKA












Załącznik nr 1
do uchwały Nr XVI.139.2012
Rady Gminy Dąbrowa Chełmińska
z dnia 8 marca 2012 r.

RYSUNEK PLANU
SKALA 1 : 1000



POMNIEJSZONO DO PUBLIKACJI

ORGAN SPORZĄDZAJĄCY: **Wójt Gminy Dąbrowa Chełmińska**

	GRANICA OBSZARU OBJĘTEGO PLANEM
	MAKSYMALNE NIEPRZEKRACZALNE LINIE ZABUDOWY
	OBOWIAZUJĄCE LINIE ZABUDOWY
	LINIE ROZGRANICZAJĄCE TERENY O RÓŻNYM PRZEZNACZENIU I RÓŻNYCH ZASADACH ZAGOSPODAROWANIA
	LINIE ROZGRANICZAJĄCE TERENY O TAKIM SAMYM PRZEZNACZENIU I ZASADACH ZAGOSPODAROWANIA
SYMBOLE IDENTYFIKUJĄCE TERENY O RÓŻNYM PRZEZNACZENIU I RÓŻNYCH ZASADACH ZAGOSPODAROWANIA	
MN	TEREN ZABUDOWY MIESZKANIOWEJ JEDNORODZINNEJ
MN/U	TEREN ZABUDOWY MIESZKANIOWEJ JEDNORODZINNEJ Z DOPUSZCZENIEM USŁUG NIEUCIAŻLIWYCH
U/MN/ZP	TEREN ZABUDOWY USŁUG NIEUCIAŻLIWYCH I ZABUDOWY MIESZKANIOWEJ JEDNORODZINNEJ Z ZIELENIA TOWARZYSZĄCĄ
MR	TEREN ZABUDOWY ZAGRODOWEJ
R/MR	TEREN GRUNTÓW ROLNYCH Z ZABUDOWĄ ZAGRODOWĄ
KDL	DROGA PUBLICZNA LOKALNA
KDD	DROGA PUBLICZNA DOJAZDOWA
KDW	DROGA WEWNĘTRZNA
KX/IT	CIĄG PIESZY DOPUSZCZENIEM INFRASTRUKTURY TECHNICZNEJ
KX/MN	CIĄG PIESZY LUB POSZERZENIE PRZYLEGLYCH TERENÓW ZABUDOWY MIESZKANIOWEJ
ZP	TEREN OGÓLNODOSTĘPNEJ ZIELENI URZĄDZONEJ (PARK)
ZL	TERENY LEŚNE
ZN/MN	TEREN ZIELENI NISKIEJ NIEURZĄDZONEJ
ITK	TEREN PRZEPOMPOWNI ŚCIEKÓW
ITE	TEREN URZĄDZEŃ ELEKTROENERGETYCZNYCH
	LINIE PODZIAŁU NA DZIAŁKI BUDOWLANE
	WYMIARY
	WYMAGANE ŁĄCZENIA DZIAŁEK GEODEZYJNYCH
	STREFA "W" OCHRONY ARCHEOLOGICZNEJ
	OBIEKT WPISANY DO WOJEWÓDZKIEJ I GMINNEJ EWIDENCJI ZABYTKÓW
	ISTNIEJĄCE URZĄDZENIA MELIORACJI