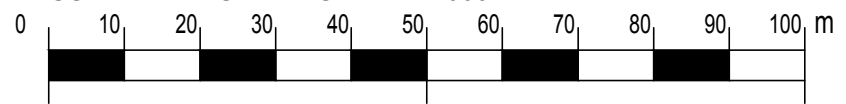


MIEJSCOWY PLAN ZAGOSPODAROWANIA PRZESTRZENNEGO CZĘŚCI WSI DĄBROWA CHEŁMIŃSKA Nr 3

RYSUNEK PLANU

SKALA 1:1000



ORGAN SPORZĄDZAJĄCY :
WÓJT GMINY DĄBROWA CHEŁMIŃSKA

ZAŁĄCZNIK NR 1
DO UCHWAŁY NR XXXI.261.2017
RADY GMINY DĄBROWA CHEŁMIŃSKA
Z DNIA 27 CZERWCA 2017 r.

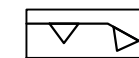


LEGENDA


OZNACZENIA OBOWIĄZUJĄCE



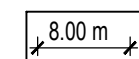
GRANICA OBSZARU OBJĘTEGO PLANEM



MAKSYMALNE NIEPRZEKRACZALNE LINIE ZABUDOWY



LINIA ROZGRANICZAJĄCA TEREN O RÓŻNYM PRZEZNACZENIU LUB RÓŻNYCH ZASADACH ZAGOSPODAROWANIA




WYMIARY

SYMBOL IDENTYFIKUJĄCY TEREN O RÓŻNYM PRZEZNACZENIU LUB RÓŻNYCH ZASADACH ZAGOSPODAROWANIA:



TEREN ZABUDOWY
USŁUGOWO - MIESZKANIOWEJ

OZNACZENIA INFORMACYJNE:



OBIEKT PRZEZNACZONY
DO ROZBIÓRKI

STUDIUM UWARUNKOWAŃ I KIERUNKÓW ZAGOSPODAROWANIA PRZESTRZENNEGO GMINY DĄBROWA CHEŁMIŃSKA, UCHWALONE UCHWAŁĄ NR XXX.256.2017 RADY GMINY DĄBROWA CHEŁMIŃSKA Z DNIA 25 MAJA 2017 R.



GRANICA OBSZARU OBJĘTEGO
PLANEM

