

UCHWAŁA NR XXXIII.281.2017
RADY GMINY DĄBROWA CHEŁMIŃSKA
z dnia 5 października 2017 r.

w sprawie przystąpienia do sporządzenia miejscowego planu zagospodarowania
przestrzennego części wsi Boluminek

Na podstawie art. 18 ust. 2 pkt 15 ustawy z dnia 8 marca 1990 r. o samorządzie gminnym (t.j. Dz. U. z 2016 r. poz. 446 ze zmianami¹) oraz art. 14 ust. 1, 2 i 4 w związku z art. 27 ustawy z dnia 27 marca 2003r. o planowaniu i zagospodarowaniu przestrzennym (t.j. Dz. U. z 2017 r. , poz. 1073) uchwała się, co następuje:


§ 1. Przystępuje się do sporządzenia miejscowego planu zagospodarowania przestrzennego części wsi Boluminek obejmującego obszar wyznaczony na załączniku graficznym.

§ 2. Integralną częścią uchwały jest załącznik graficzny określający granice obszaru objętego projektem planu miejscowego.

§ 3. Wykonanie uchwały powierza się Wójtowi Gminy Dąbrowa Chełmińska.

§ 4. Uchwała wchodzi w życie z dniem podjęcia.

§ 5. Uchwała podlega ogłoszeniu w sposób zwyczajowo przyjęty.

Przewodniczący Rady Gminy

Józef Herut

Uzasadnienie

O przystąpieniu do sporządzenia miejscowego planu zagospodarowania przestrzennego zgodnie z art. 14 ust. 1 ustawy z dnia 27 marca 2003r. o planowaniu i zagospodarowaniu przestrzennym rozstrzyga rada gminy w drodze uchwały.

Uchwała Rady o przystąpieniu do sporządzenia planu miejscowego rozpocznie tryb formalno-prawny sporządzenia planu stosownie do zapisów ustawy o planowaniu i zagospodarowaniu przestrzennym.

¹Zmiany opublikowane w Dz. U. z 2016 r. , poz. 1579 i 1948, z 2017 r., poz. 730 i 935


Celem opracowania planu miejscowego jest stworzenie podstawy do powiększenia istniejącego cmentarza wyznaniowego (katolickiego) w Boluminku, wyeliminowanie konfliktów przestrzennych i funkcjonalnych.

Zgodnie z ustawą z dnia 31 stycznia 1959 r. o cmentarzach i chowaniu zmarłych (tj. Dz. U. z 2017 r., poz. 912) cmentarze zakłada się i rozszerza na terenach określonych w miejscowych planach zagospodarowania przestrzennego. Przystąpienie do sporządzenia planu miejscowego zostało poparte wnioskiem Biskupa Toruńskiego Andrzeja Suskiego zgodnie z art. 42 ust. 1 ustawy z dnia 17 maja 1989 r. o stosunku Państwa do Kościoła Katolickiego w Rzeczypospolitej Polskiej (jednolity tekst: Dz. U. z 2013 r. , poz. 1169 ze zmianami).

Obszar wyznaczony w załączniku graficznym do sporządzenia miejscowego planu zagospodarowania przestrzennego obejmuje teren istniejącego cmentarza, teren na jego powiększenie oraz teren wokół cmentarza, na którym zostaną wprowadzone zakazy w zagospodarowaniu przestrzennym zgodnie z ze względu na lokalizację cmentarza §3 rozporządzenia Ministra Gospodarki Komunalnej z dnia 25 sierpnia 1959 r. w sprawie określenia, jakie tereny pod względem sanitarnym są odpowiednie na cmentarze (Dz. U. Nr 52, poz. 315).

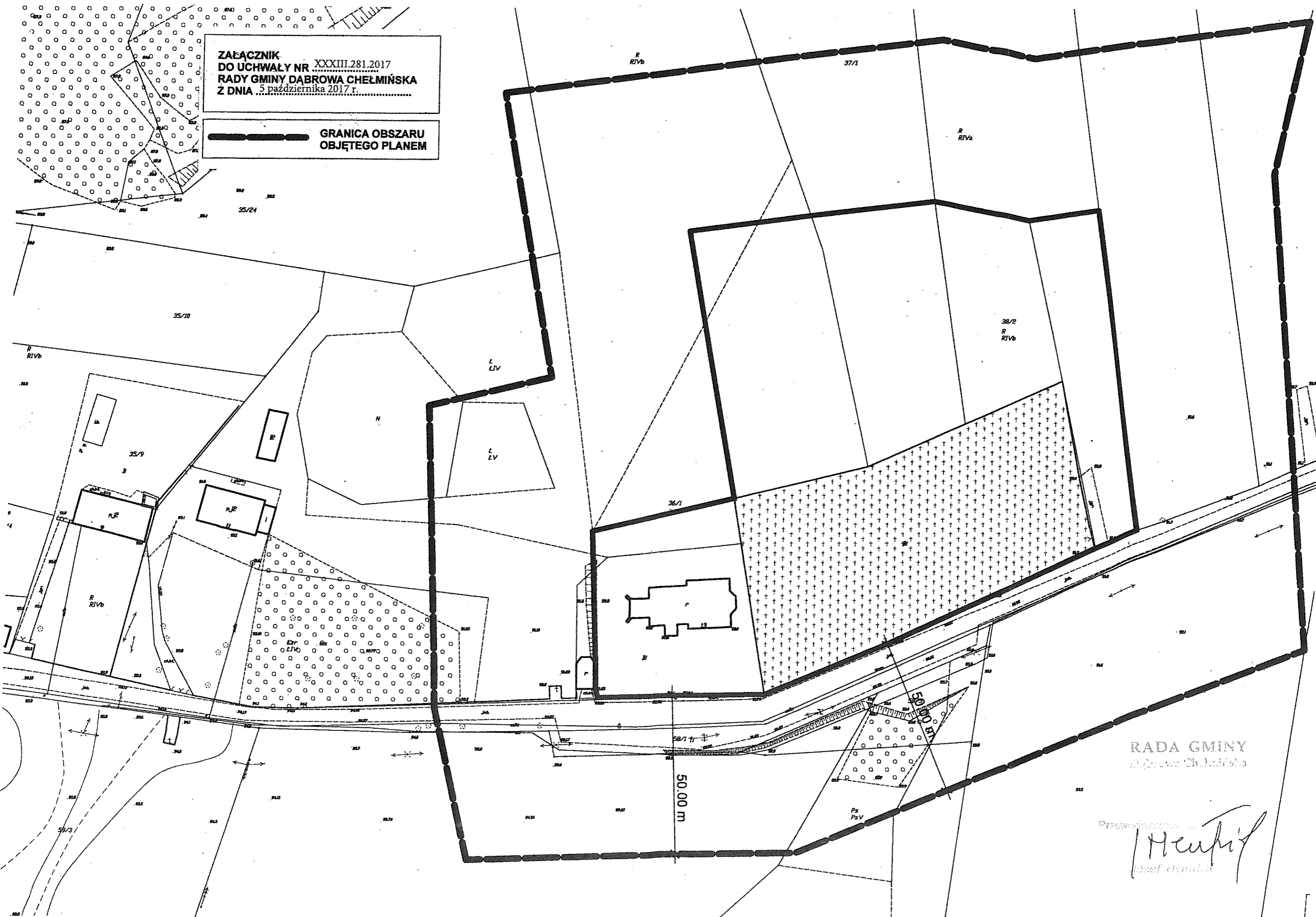
W wyniku przeprowadzonej przez Wójta Gminy analizy wykonanej na podstawie art. 14 ust. 1 i 5 ustawy z dnia 27 marca 2003 r. o planowaniu i zagospodarowaniu przestrzennym (Dz. U. z 2017 r., poz. 1073) stwierdzono, że:

- 1) przewidywane rozwiązania projektowe planu nie naruszają ustaleń studium uwarunkowań i kierunków zagospodarowania przestrzennego gminy Dąbrowa Chełmińska,
- 2) przystąpienie do sporządzenia przedmiotowego planu zapewni nowe miejsca grzebalne przy parafii rzymsko-katolickiej w Boluminku.

Przewodniczący Rady Gminy

Jacek Hentniak

ZAŁĄCZNIK
DO UCHWAŁY NR XXXIII.281.2017
RADY GMINY DĄBROWA CHEŁMIŃSKA
Z DNIA 5 października 2017 r.

GRANICA OBSZARU
OBJĘTEGO PLANEM



RADA GMINY
Dąbrowa Chełmińska

Przewodnicząca
[Signature]
Izabela Hanus