

**UCHWAŁA NR VI.64.2019  
RADY GMINY DĄBROWA CHEŁMIŃSKA  
z dnia 24 kwietnia 2019 r.**

**w sprawie uchwalenia miejscowego planu zagospodarowania przestrzennego części wsi Ostromecko.**

Na podstawie art. 18 ust. 2 pkt 5 ustawy z dnia 8 marca 1990 r. o samorządzie gminnym (Dz. U. z 2019 r. poz. 506), oraz art. 20 ust. 1 ustawy z dnia 27 marca 2003 r. o planowaniu i zagospodarowaniu przestrzennym (Dz. U. z 2018 r. poz. 1945 ze zm.), uchwała się, co następuje:

**Rozdział 1  
Przepisy ogólne**

§ 1.1. Po stwierdzeniu, że plan miejscowy nie narusza ustaleń Studium uwarunkowań i kierunków zagospodarowania przestrzennego gminy Dąbrowa Chełmińska, uchwalonego uchwałą Nr XXX.256.2017 Rady Gminy Dąbrowa Chełmińska z dnia 25 maja 2017 r., uchwała się miejscowy plan zagospodarowania przestrzennego części wsi Ostromecko, zwany dalej planem, w granicach określonych uchwałą nr XLI.366.2018 Rady Gminy Dąbrowa Chełmińska z dnia 21 maja 2018 r. w sprawie przystąpienia do sporządzenia miejscowego planu zagospodarowania przestrzennego części wsi Ostromecko.

2. Integralną część planu stanowi rysunek planu miejscowego w skali 1:1000, jako załącznik nr 1 do uchwały.

3. Rozstrzygnięcie o sposobie rozpatrzenia uwag do projektu planu stanowi załącznik nr 2 do niniejszej uchwały.

4. Rozstrzygnięcie o sposobie realizacji, zapisanych w planie, inwestycji z zakresu infrastruktury technicznej, które należą do zadań własnych gminy oraz o zasadach ich finansowania, zgodnie z przepisami o finansach publicznych stanowi załącznik nr 3 do niniejszej uchwały.

§ 2. 1. Uchwała ustanawia obowiązujące na terenie objętym planem przepisy prawa miejscowego dotyczące przeznaczenia i sposobu zagospodarowania terenu oraz określa konieczne dla osiągnięcia zamierzonych celów nakazy, zakazy, dopuszczenia i ograniczenia.

2. Przepisy prawne niniejszej uchwały nie mogą być stosowane wybiórczo oraz w oderwaniu od ustaleń rysunku planu miejscowego stanowiącego załącznik nr 1 do uchwały.

§ 3.1. W realizacji planu, oprócz ustaleń zawartych w niniejszej uchwale, mają zastosowanie przepisy odrębne wraz z aktami wykonawczymi.

2. Każdy teren wydzielony liniami rozgraniczającymi tereny o różnym przeznaczeniu lub różnych zasadach zagospodarowania określony jest symbolem, składającym się kolejno z pomocniczego numeru terenu oraz liter zgodnie z oznaczeniami rysunku planu stanowiącego załącznik do niniejszej uchwały.

§ 4. 1. Obowiązującymi ustaleniami na rysunku planu są następujące oznaczenia graficzne:

- 1) granica obszaru objętego planem;
- 2) linie rozgraniczające tereny o różnym przeznaczeniu lub różnych zasadach zagospodarowania;
- 3) maksymalne nieprzekraczalne linie zabudowy;
- 4) wymiary;
- 5) zieleń izolacyjna;
- 6) symbole identyfikujące tereny o różnym przeznaczeniu lub różnych zasadach zagospodarowania:
  - a) P/U – teren obiektów produkcyjnych, składów i magazynów oraz zabudowy usługowej,
  - b) KDW - teren komunikacji – droga wewnętrzna.

2. Ilekroć w niniejszej uchwale jest mowa o:

- 1) planie – należy przez to rozumieć miejscowy plan zagospodarowania przestrzennego określony w §1.1. niniejszej uchwały;
- 2) terenie – należy przez to rozumieć teren wyznaczony na rysunku planu liniami rozgraniczającymi tereny o różnym przeznaczeniu lub różnych zasadach zagospodarowania;
- 3) maksymalnej nieprzekraczalnej linii zabudowy – należy przez to rozumieć linię przedstawioną na rysunku planu, wyznaczającą granicę części wewnętrznej terenu, poza którym nie może być sytuowana zabudowa, z wyłączeniem:
  - a) podziemnych części budynku znajdujących się całkowicie poniżej poziomu terenu,
  - b) grubości warstw izolacji termicznej, tynków lub okładzin zewnętrznych,
  - c) okapów i gzymsów, rynien, rur spustowych, podokienników oraz innych detali wystroju architektonicznego elewacji, które mogą wykraczać poza linię zabudowy nie więcej niż 0,8 m,
  - d) daszków nad wejściami, balkonów, galerii, tarasów, wykuszy, schodów zewnętrznych, pochylni, ramp, które mogą wykraczać poza linię zabudowy nie więcej niż 1,5 m,
  - e) miejsc do czasowego gromadzenia odpadów stałych oraz obiektów i urządzeń infrastruktury technicznej;
- 4) zieleni izolacyjnej – należy przez to rozumieć pas zieleni o szerokości terenu minimum 2,0 m, pełniący funkcje ochronne, ograniczające rozprzestrzenianie się zanieczyszczeń i hałasu, występujący w formie zwartych, zróżnicowanych nasadzeń roślinności zimozielonej średniej i wysokiej z wyłączeniem gatunków obcych geograficznie, takich jak: klon jesionolistny *Acer negundo*, klon tatarski *Acer tataricum* i inne gatunki rodzaju *Acer*, dąb czerwony *Quercus rubra*, robinia akacjowa *Robinia pseudoacacia*, śnieguliczka biała *Symphoricarpos albus*, tawlina jarzębolistna *Sorbaria sorbifolia*;
- 5) usługach - należy przez to rozumieć wszelkiego rodzaju działalność usługową związaną z zaspokojeniem potrzeb mieszkańców i turystów, prowadzoną w budynku bądź lokalu spełniającym wymogi przepisów właściwych dla danej funkcji - w tym handel, działalność biurowa, ochrona zdrowia, gastronomia, hotelarstwo, informacje turystyczne, funkcje oświatowo-kulturalne, sportowe i rekreacyjne itp.;

- 6) adaptacji – należy przez to rozumieć przystosowanie istniejących budynków, obiektów i urządzeń technicznych do funkcji określonej planem, w tym zmianę dotychczasowej funkcji z zachowaniem ustaleń niniejszej uchwały.

## Rozdział 2

### Ogólne zasady zagospodarowania obowiązujące na terenie objętym planem

§ 5. 1. Ustalenia ogólne obowiązują dla wszystkich terenów w granicach obszaru objętego planem, o ile ustalenia szczegółowe nie stanowią inaczej.

2. Przeznaczenie terenu oraz linie rozgraniczające tereny o różnym przeznaczeniu lub różnych zasadach zagospodarowania: według ustaleń szczegółowych.

3. Zasady ochrony i kształtowania ładu przestrzennego: według ustaleń szczegółowych

4. Zasady ochrony środowiska, przyrody i krajobrazu oraz kształtowania krajobrazu:

- 1) obowiązuje zagospodarowanie terenu prowadzące do utrzymania i ochrony wartości przyrodniczych i różnorodności form krajobrazowych, zakres prac ziemnych podczas realizacji ustaleń planu winien sankcjonować w stopniu maksymalnym istniejące ukształtowanie terenu;
- 2) dopuszczalne poziomy natężenia pola elektrycznego, pola magnetycznego oraz wartość progowa poziomu hałasu według przeznaczenia – zgodnie z przepisami odrębnymi;
- 3) zakaz lokalizacji przedsięwzięć mogących potencjalnie znacząco oddziaływać i zawsze znacząco oddziaływać na środowisko, zgodnie z przepisami odrębnymi, z wyłączeniem inwestycji celu publicznego z zakresu łączności publicznej;
- 4) zakaz lokalizacji:
  - a) przedsięwzięć, których celem jest gospodarka odpadami w zakresie zbierania, odzysku i unieszkodliwiania, a także stacji demontażu pojazdów i obiektów usług motoryzacyjnych, warsztatów, myjni samochodowych i stacji paliw, oraz innych przedsięwzięć mogących negatywnie oddziaływać na środowisko gruntowo-wodne,
  - b) zakładów, które w zależności od rodzaju, kategorii i ilości substancji niebezpiecznych znajdujących się w zakładzie, mogą zostać zakwalifikowane do zakładów o zwiększonym lub dużym ryzyku wystąpienia poważnej awarii przemysłowej.

5. Zasady ochrony dziedzictwa kulturowego i zabytków w tym krajobrazów kulturowych oraz dóbr kultury współczesnej: należy stosować wymogi przepisów odrębnych.

6. Wymagania wynikające z potrzeb kształtowania przestrzeni publicznych: nie występuje potrzeba określenia.

7. Zasady kształtowania zabudowy oraz wskaźniki zagospodarowania terenu, maksymalna i minimalna intensywność zabudowy jako wskaźnik powierzchni całkowitej zabudowy w odniesieniu do powierzchni działki budowlanej, minimalny udział procentowy powierzchni biologicznie czynnej w odniesieniu do powierzchni działki budowlanej, maksymalna wysokość zabudowy, minimalna liczba miejsc do parkowania w tym miejsca przeznaczone na parkowanie pojazdów zaopatrzonych w kartę

parkingową i sposób ich realizacji oraz linie zabudowy i gabaryty obiektów: według ustaleń szczegółowych.

8. Granice i sposoby zagospodarowania terenów lub obiektów podlegających ochronie, na podstawie odrębnych przepisów, terenów górniczych, a także obszarów szczególnego zagrożenia powodzią, obszarów osuwania się mas ziemnych, krajobrazów priorytetowych określonych w audycie krajobrazowym oraz w planach zagospodarowania przestrzennego województwa:

- 1) granice i sposoby zagospodarowania terenów lub obiektów podlegających ochronie na podstawie przepisów o ochronie przyrody:
  - a) obszar objęty planem w całości położony jest w Nadwiślańskim Parku Krajobrazowym - należy zachować przepisy odrębne,
  - b) obszar objęty planem zlokalizowany jest w sąsiedztwie rezerwatu przyrody „Las Mariański” - należy zachować przepisy odrębne;
- 2) granice i sposoby zagospodarowania terenów leśnych, podlegających ochronie na podstawie przepisów o lasach - nie występują;
- 3) granice i sposoby zagospodarowania terenów wód powierzchniowych podlegających ochronie na podstawie przepisów odrębnych dotyczących ochrony wód - nie występują;
- 4) tereny górnicze - nie występują;
- 5) udokumentowane złoża kopalin - nie występują;
- 6) obszary szczególnego zagrożenia powodzią - nie występują;
- 7) obszary osuwania się mas ziemnych - nie występują;
- 8) krajobrazy priorytetowe określone w audycie krajobrazowym oraz w planach zagospodarowania przestrzennego województwa – dla obszaru województwa nie sporządzono audytu krajobrazowego, krajobrazy priorytetowe nie występują w planie zagospodarowania przestrzennego województwa.

9. Szczegółowe zasady i warunki scalania i podziału nieruchomości objętych planem miejscowym: nie występuje potrzeba określania.

10. Szczególne warunki zagospodarowania terenów oraz ograniczenia w ich użytkowaniu, w tym zakaz zabudowy: nie występuje potrzeba określania.

11. Zasady modernizacji, rozbudowy i budowy systemów komunikacji i infrastruktury technicznej:

- 1) istniejące obiekty i urządzenia infrastruktury technicznej, podlegają zachowaniu i wkomponowaniu w przewidywane zagospodarowanie terenu lub dopuszcza się budowę, rozbudowę i przebudowę obiektów i urządzeń infrastruktury technicznej z zachowaniem przepisów odrębnych;
- 2) w przypadku lokalizacji obiektów i urządzeń infrastruktury technicznej (sieci i przyłącza) obowiązuje nakaz udostępniania ich do celów rozbudowy sieci, eksploatacji, konserwacji i w razie awarii;
- 3) obsługa komunikacyjna terenu z przyległej drogi publicznej zlokalizowanej poza granicą obszaru objętego planem poprzez drogę wewnętrzną 2KDW – zgodnie z rysunkiem planu;

- 4) wewnętrzna komunikacja terenu: drogi wewnętrzne, miejsca parkingowe i place manewrowe należy wydzielić w sposób zapewniający połączenie z drogą publiczną z zachowaniem przepisów odrębnych;
- 5) nawierzchnie wewnętrznej komunikacji terenu należy wykonać jako nieprzepuszczalne w celu zabezpieczenia gruntów i wód podziemnych przed przenikaniem substancji szkodliwych, głównie ropopochodnych, a odprowadzane wody opadowe i roztopowe przed wprowadzeniem do gruntu podczyszczać, do stopnia określonego w odrębnych przepisach prawa;
- 6) zasady obsługi w zakresie zaopatrzenia w wodę: z istniejącej gminnej sieci wodociągowej z zachowaniem przepisów odrębnych,
- 7) zasady obsługi w zakresie kanalizacji sanitarnej: odprowadzenie ścieków sanitarnych do istniejącej gminnej sieci kanalizacji sanitarnej,
- 8) odprowadzanie wód opadowych i roztopowych z zachowaniem przepisów odrębnych;
- 9) zasady obsługi w zakresie zaopatrzenia w energię cieplną – z wykorzystaniem indywidualnych urządzeń zasilanych gazem, energią elektryczną lub innymi paliw i technologii gwarantujących emisję nie przekraczającą norm określonych w przepisach odrębnych, w tym pochodzących ze źródeł energii odnawialnej, z wyłączeniem lokalizacji elektrowni wiatrowych;
- 10) zasady obsługi w zakresie zaopatrzenia w energię elektryczną: zasilanie z istniejących i projektowanych linii kablowych;
- 11) zasady obsługi w zakresie odpadów: gromadzenie odpadów stałych w zamykanych, przenośnych pojemnikach do czasowego gromadzenia tych odpadów, w ilości dostosowanej do potrzeb, zlokalizowanych z zachowaniem estetyki i izolacji, z zapewnieniem odpowiedniego dostępu dla ich wywozu, z zachowaniem przepisów odrębnych.

12. Sposób i termin tymczasowego zagospodarowania, urządzania i użytkowania terenów: do czasu realizacji ustaleń planu dopuszcza się użytkowanie terenów na dotychczas obowiązujących zasadach.

13. Ustala się wysokość stawki procentowej służącej naliczeniu opłaty z tytułu wzrostu wartości nieruchomości:

- a) dla terenu P/U - 30 %,
- b) dla terenu KDW – 1 %.

### **Rozdział 3**

#### **Zasady zagospodarowania obowiązujące na obszarze objętym planem**

§ 6. 1. Przeznaczenie terenu oznaczonego symbolem 1P/U:

- 1) funkcja podstawowa – P/U – teren obiektów produkcyjnych, składów i magazynów oraz zabudowy usługowej;

- 2) funkcja uzupełniająca – wewnętrzna komunikacja drogowa oraz obiekty i urządzenia infrastruktury technicznej;
- 3) dopuszcza się funkcję biurową oraz socjalno-mieszkalną dla pracowników.

#### 2. Zasady ochrony i kształtowania ładu przestrzennego:

- 1) wymagane sytuowanie nowych budynków zgodnie z maksymalnymi nieprzekraczalnymi liniami zabudowy;
- 2) nakaz wprowadzenia zieleni izolacyjnej, wzdłuż granic z działkami, na których występuje zabudowa o innej funkcji podstawowej i nie będących drogami;
- 3) dopuszcza się rozbudowę, przebudowę, nadbudowę oraz adaptację istniejących budynków z zachowaniem ustaleń niniejszego planu;
- 4) w obszarze objętym opracowaniem istnieją zakładowe ujęcia wody służące do produkcji wód mineralnych i napojów, dla których dopuszcza się dotychczasowe użytkowanie z zachowaniem przepisów odrębnych;
- 5) wszelką uciążliwość wynikającą z realizacji funkcji podstawowej należy zamknąć w granicy obszaru objętego planem.

3. Zasady kształtowania zabudowy oraz wskaźniki zagospodarowania terenu, maksymalna i minimalna intensywność zabudowy jako wskaźnik powierzchni całkowitej zabudowy w odniesieniu do powierzchni działki budowlanej, minimalny udział procentowy powierzchni biologicznie czynnej w odniesieniu do powierzchni działki budowlanej, maksymalna wysokość zabudowy, minimalna liczba miejsc do parkowania w tym miejsca przeznaczone na parkowanie pojazdów zaopatrzonych w kartę parkingową i sposób ich realizacji oraz linie zabudowy i gabaryty obiektów:

- 1) dopuszcza się lokalizację budynków wolno stojących lub zespolonych ze sobą, do dwóch kondygnacji nadziemnych, z dopuszczeniem podpiwniczenia;
- 2) wysokość zabudowy do kalenicy nie może przekroczyć 11,0 m, z wyłączeniem urządzeń wentylacji, przewodów spalinowych i innych urządzeń technicznych;
- 3) dachy jedno, dwu lub wielopłociowe o nachyleniu połaci od 2° do 45°;
- 4) wskaźnik intensywności zabudowy: minimum 0,05 maksymalnie 2,0;
- 5) wymagany udział powierzchni biologicznie czynnej: minimum 30% powierzchni działki budowlanej;
- 6) obszar przeznaczony pod zabudowę, dojścia, dojazdy, miejsca postojowe, utwardzone nawierzchnie nie powinien przekraczać 70% powierzchni działki lub terenu;
- 7) w granicach działki należy przewidzieć minimum trzy miejsca parkingowe na każde 100 m<sup>2</sup> powierzchni obiektów usługowych lub produkcyjnych, z wyłączeniem powierzchni socjalnych, magazynowych i składowych;
- 8) miejsca przeznaczone na parkowanie pojazdów zaopatrzonych w kartę parkingową i sposób ich realizacji: minimum jedno miejsce parkingowe;

9) miejsca parkingowe realizowane jako stanowiska naziemne.

§ 7. 1. Przeznaczenie terenu oznaczonego symbolem **2KDW**, określonego liniami rozgraniczającymi tereny o różnym przeznaczeniu lub różnych zasadach zagospodarowania na rysunku planu, stanowiącym załącznik nr 1 do niniejszej uchwały: teren komunikacji – droga wewnętrzna.

2. Zasady ochrony i kształtowania ładu przestrzennego: szerokość w liniach rozgraniczających – zgodnie z rysunkiem planu.

3. Zasady kształtowania zabudowy oraz wskaźniki zagospodarowania terenu, maksymalna i minimalna intensywność zabudowy jako wskaźnik powierzchni całkowitej zabudowy w odniesieniu do powierzchni działki budowlanej, minimalny udział procentowy powierzchni biologicznie czynnej w odniesieniu do powierzchni działki budowlanej, maksymalna wysokość zabudowy, minimalna liczba miejsc do parkowania w tym miejsca przeznaczone na parkowanie pojazdów zaopatrzonych w kartę parkingową i sposób ich realizacji oraz linie zabudowy i gabaryty obiektów: nie dotyczy

#### **Rozdział 4** **Zmiany w obowiązujących przepisach**

§ 8. W zakresie objętym niniejszą uchwałą traci moc uchwała Nr XVI/114/00 Rady Gminy Dąbrowa Chełmińska z dnia 17 sierpnia 2000 r. w sprawie miejscowego planu zagospodarowania przestrzennego centrum wsi Ostromecko (Dz. Urz. Woj. Kuj. - Pom. Nr 72, poz. 575 z dnia 5 października 2000 r.).


#### **Rozdział 5** **Przepisy końcowe**

§ 9. Wykonanie uchwały powierza się Wójtowi Gminy Dąbrowa Chełmińska.

§ 10. Uchwała podlega ogłoszeniu w Dzienniku Urzędowym Województwa Kujawsko – Pomorskiego oraz poprzez obwieszczenie na tablicy ogłoszeń oraz stronie internetowej Gminy Dąbrowa Chełmińska.

§ 11. Uchwała wchodzi w życie po upływie 14 dni od daty jej ogłoszenia w Dzienniku Urzędowym Województwa Kujawsko – Pomorskiego.

Przewodniczący Rady Gminy



**Załącznik nr 2  
do uchwały Nr VI.64.2019  
Rady Gminy Dąbrowa Chełmińska  
z dnia 24 kwietnia 2019 r.**

**w sprawie uchwalenia miejscowego planu zagospodarowania przestrzennego części wsi Ostromecko**

**ROZSTRZYGNIĘCIE**

**o sposobie rozpatrzenia uwag do projektu planu**

Projekt ww. planu wyłożony był do publicznego wglądu w dniach od 11 lutego 2019 r. do 12 marca 2019 r. w siedzibie Urzędu Gminy w Dąbrowie Chełmińskiej.

W dniu 26 lutego 2019 r. w siedzibie Urzędu Gminy w Dąbrowie Chełmińskiej odbyła się publiczna dyskusja nad przyjętymi w ww. projekcie mpzp. rozwiązaniami w trakcie, której sporządzono wymagany przepisami protokół.

Dnia 27 marca 2019 r. minął termin składania uwag do ww. projektu.

**Nie złożono uwag do projektu przedmiotowego planu,**

które mogły by być podstawą do rozstrzygnięcia i ewentualnego dokonania zmian w przedstawionym do uchwalenia projekcie planu miejscowego, w tym także w wyniku uwzględnienia uwag do projektu planu – czynności, o których mowa w art. 17, na podstawie art. 17 pkt. 12 i art. 19 ustawy z dnia 27 marca 2003 r. o planowaniu i zagospodarowaniu przestrzennym (Dz. U. 2018 r. poz. 1945 ze zm.).

Przewodniczący Rady Gminy

Ryszard Kucior



Załącznik nr 3  
do uchwały Nr VI.64.2019  
Rady Gminy Dąbrowa Chełmińska  
z dnia 24 marca 2019 r.


**w sprawie uchwalenia miejscowego planu zagospodarowania przestrzennego części wsi Ostromecko**

### **ROZSTRZYGNĘCIE**

**o sposobie realizacji, zapisanych w planie, inwestycji z zakresu infrastruktury technicznej, które należą do zadań własnych gminy oraz o zasadach ich finansowania, zgodnie z przepisami o finansach publicznych**

Na terenie objętym planem dopuszcza się realizację inwestycji, które należą do zadań własnych gminy. Finansowanie inwestycji z zakresu infrastruktury technicznej, które należą do zadań własnych gminy, podlega przepisom ustawy z dnia 27 sierpnia 2009 r. o finansach publicznych (tekst jednolity: Dz. U. z 2017 r. poz. 2077 ze zm.).

Włodniczacy Rady Gminy



Ryszarda Karczon

**UZASADNIENIE  
DO UCHWAŁY NR VI.64.2019  
RADY GMINY DĄBROWA CHEŁMIŃSKA  
z dnia 24 kwietnia 2019 r.**

**w sprawie uchwalenia miejscowego planu zagospodarowania przestrzennego części wsi Ostromecko.**

### **1 Podstawa prawna**

Art. 15, ust. 1 ustawy z dnia 27 marca 2003 r. o planowaniu i zagospodarowaniu przestrzennym tj.: „Wójt, burmistrz albo prezydent miasta sporządza projekt planu miejscowego, zawierający część tekstową i graficzną, zgodnie z zapisami studium oraz z przepisami odrębnymi, odnoszącymi się do obszaru objętego planem, wraz z uzasadnieniem. W uzasadnieniu przedstawia się w szczególności:

- 1) sposób realizacji wymogów wynikających z art. 1 ust. 2-4;
- 2) zgodność z wynikami analizy, o której mowa w art. 32 ust. 1, wraz datą uchwały rady gminy, o której mowa w art. 32 ust. 2;
- 3) wpływ na finanse publiczne, w tym budżet gminy.”

### **2 Wstęp**

Niniejsze uzasadnienie dotyczy rozwiązań przyjętych w miejscowym planie zagospodarowania przestrzennego części wsi Ostromecko.

Celem sporządzenia zmiany miejscowego planu jest ustalenie zasad zagospodarowania terenu zabudowy usługowej.

Plan nie narusza ustaleń Studium uwarunkowań i kierunków zagospodarowania przestrzennego gminy Dąbrowa Chełmińska, uchwalonego uchwałą Nr XXX.256.2017 Rady Gminy Dąbrowa Chełmińska z dnia 25 maja 2017 r.

Granice terenu objętego planem wskazano w uchwale nr XLI.366.2018 Rady Gminy Dąbrowa Chełmińska z dnia 21 maja 2018 r. w sprawie przystąpienia do sporządzenia miejscowego planu zagospodarowania przestrzennego części wsi Ostromecko.

### **3 Sposób realizacji wymogów wynikających z art. 1 ust. 2-4 ustawy o planowaniu i zagospodarowaniu przestrzennym**

Ustawa z dnia 27 marca 2003 r. o planowaniu i zagospodarowaniu przestrzennym	Sposób realizacji wymogów wynikających z poszczególnych przepisów ustawy
art. 1, ust. 2, pkt. 1 Wymagania ładu przestrzennego, w tym urbanistyki i architektury	Uwzględniono poprzez ustalenie zasad ochrony i kształtowania ładu przestrzennego i parametrów i wskaźników zabudowy oraz zagospodarowania terenu.
art. 1, ust. 2, pkt. 2 Walory architektoniczne i krajobrazowe	Uwzględniono poprzez ustalenie zasad ochrony dziedzictwa kulturowego i zabytków w tym krajobrazów kulturowych oraz dóbr kultury współczesnej a także parametrów i wskaźników zabudowy oraz zagospodarowania terenu.
art. 1, ust. 2, pkt. 3 Wymagania ochrony środowiska, w tym gospodarowania wodami i ochrony gruntów rolnych i leśnych	Uwzględniono poprzez ustalenie zasad ochrony środowiska, przyrody i krajobrazu oraz kształtowania krajobrazu oraz zasad modernizacji, rozbudowy i budowy systemów komunikacji i infrastruktury technicznej. Ochrona gruntów rolnych i leśnych - zgodnie z ustawą z dnia 3 lutego 1995 r. o ochronie gruntów rolnych i leśnych (tekst jednolity: Dz. U. z 2017 r., poz. 1161 ze zm.) teren nie wymaga uzyskania zgody na zmianę przeznaczenia gruntów rolnych na cele nierolnicze oraz gruntów leśnych na cele nieleśne.

Ustawa z dnia 27 marca 2003 r. o planowaniu i zagospodarowaniu przestrzennym		Sposób realizacji wymogów wynikających z poszczególnych przepisów ustawy
		Ponadto na potrzeby opracowania sporządzono Prognozę Oddziaływania na środowisko, w której wskazano możliwe oddziaływanie ustaleń projektowanego planu miejscowego na m. in. środowisko.
<b>art. 1, ust. 2, pkt. 4</b>	Wymagania ochrony dziedzictwa kulturowego i zabytków oraz dóbr kultury współczesnej	Uwzględniono poprzez ustalenie zasad ochrony dziedzictwa kulturowego i zabytków w tym krajobrazów kulturowych oraz dóbr kultury współczesnej.
<b>art. 1, ust. 2, pkt. 5</b>	Wymagania ochrony zdrowia oraz bezpieczeństwa ludzi i mienia, a także potrzeby osób niepełnosprawnych	Uwzględniono poprzez ustalenie zasad ochrony i kształtowania ładu przestrzennego, parametrów i wskaźników zabudowy oraz zagospodarowania terenu oraz zasad modernizacji, rozbudowy i budowy systemów komunikacji i infrastruktury technicznej. Ponadto na potrzeby opracowania sporządzono Prognozę Oddziaływania na środowisko, w której wskazano możliwe oddziaływanie ustaleń projektowanego planu miejscowego na m. in. zdrowie ludzi.
<b>art. 1, ust. 2, pkt. 6</b>	Walory ekonomiczne przestrzeni	Plan miejscowy został opracowany zgodnie z ustawą o planowaniu i zagospodarowaniu przestrzennym wraz z przepisami wykonawczymi, dlatego jego treść nie odnosi się bezpośrednio do walorów ekonomicznych terenu, dla którego jest sporządzany. Dla projektu planu sporządzono Prognozę Skutków Finansowych gdzie poddano analizie poszczególne wydatki i dochody gminy.
<b>art. 1, ust. 2, pkt. 7</b>	Prawo własności	Zgodnie z art. 6 ww. ustawy z dnia 27 marca 2003 r. o planowaniu i zagospodarowaniu przestrzennym każdy ma prawo, w granicach określonych ustawą, do zagospodarowania terenu, do którego ma tytuł prawny, zgodnie z warunkami ustalonymi w miejscowym planie zagospodarowania przestrzennego, jeżeli nie narusza to chronionego prawem interesu publicznego oraz osób trzecich. Nadto zgodnie z art. 17 pkt 9 i 11 w okresie wyłożenia do publicznego wglądu oraz nie krótszym niż 14 dni od dnia zakończenia okresu wyłożenia projektu planu osoby fizyczne i prawne oraz jednostki organizacyjne nieposiadające osobowości prawnej mogą wnosić uwagi dotyczące projektu planu. Projekt ww. planu wyłożony był do publicznego wglądu w dniach od 11 lutego 2019 r. do 12 marca 2019 r. w siedzibie Urzędu Gminy w Dąbrowie Chełmińskiej. W dniu 26 lutego 2019 r. w siedzibie Urzędu Gminy w Dąbrowie Chełmińskiej odbyła się publiczna dyskusja nad przyjętymi w ww. projekcie mpzp. rozwiązaniami w trakcie, której sporządzono wymagany przepisami protokół. Dnia 27 marca 2019 r. minął termin składania uwag do ww. projektu Uwag nie wniesiono.
<b>art. 1, ust. 2, pkt. 8</b>	Potrzeby obronności i bezpieczeństwa państwa	Zgodnie z art. 17 pkt 6 b projekt planu uzyskał pozytywne uzgodnienia właściwych organów wojskowych, ochrony granic oraz bezpieczeństwa państwa.
<b>art. 1, ust. 2, pkt. 9</b>	Potrzeby interesu publicznego	Uwzględniono poprzez ustalenie zasad modernizacji, rozbudowy i budowy systemów komunikacji i infrastruktury technicznej.
<b>art. 1, ust. 2, pkt. 10</b>	Potrzeby w zakresie rozwoju infrastruktury technicznej, w szczególności sieci szerokopasmowych	Uwzględniono poprzez ustalenie zasad modernizacji, rozbudowy i budowy systemów komunikacji i infrastruktury technicznej.
<b>art. 1, ust. 2, pkt. 11</b>	Udział społeczeństwa w pracach nad miejscowym planem zagospodarowania przestrzennego, w tym przy użyciu środków komunikacji elektronicznej  Zachowanie jawności i przejrzystości procedur planistycznych	Procedurę przeprowadzono zgodnie z ustawą z dnia 27 marca 2003 r. o planowaniu i zagospodarowaniu przestrzennym (tekst jednolity: Dz. U. z 2018 r. poz. 1945 ze zm.) wraz ze strategiczną oceną oddziaływania na środowisko zgodnie z ustawą z dnia 3 października 2008 r. o udostępnieniu informacji o środowisku i jego ochronie, udziale społeczeństwa w ochronie środowiska oraz o ocenach oddziaływania na środowisko (tekst jednolity: Dz. U. z 2018 r. poz. 2081) Do prac planistycznych przystąpiono uchwałą nr XLI.366.2018 Rady Gminy Dąbrowa Chełmińska z dnia 21 maja 2018 r. w sprawie przystąpienia do sporządzenia miejscowego planu zagospodarowania przestrzennego części wsi Ostromecko. Wójt Gminy Dąbrowa Chełmińska zawiadomił poprzez obwieszczenie, które ukazało się na BIP Urzędu Gminy w Dąbrowie Chełmińskiej, tablicy ogłoszeń

Ustawa z dnia 27 marca 2003 r. o planowaniu i zagospodarowaniu przestrzennym	Sposób realizacji wymogów wynikających z poszczególnych przepisów ustawy
art. 1, ust. 2, pkt. 12	<p>w Urzędzie Gminy w Dąbrowie Chełmińskiej i sołectwa Ostromecko oraz ogłoszenie w prasie o podjęciu wyżej wymienionej uchwały. Poinformował o możliwości składania wniosków do projektu planu.</p> <p>Ponadto Wójt zawiadomił Organy i Instytucje, które będą opiniowały i uzgadniały projekt - o podjęciu wyżej wymienionej uchwały. Wskazał termin składania wniosków – 21 dni od daty otrzymania zawiadomienia.</p> <p>Obwieszczeniem Wójt zawiadomił o wyłożeniu do publicznego wglądu projektu miejscowego planu wraz z prognozą oddziaływania na środowisko. Obwieszczenie ukazało się na BIP Gminy Dąbrowa Chełmińska, tablicy ogłoszeń w Urzędzie Gminy w Dąbrowie Chełmińskiej i sołectwa Ostromecko oraz ogłoszenie w prasie.</p> <p>W obwieszczeniu zawarto informacje szczegółowe na temat: wyłożenia projektu, dyskusji publicznej, składania uwag. Dopuszczono składanie uwag za pośrednictwem środków komunikacji elektronicznej.</p> <p>Projekt ww. planu wyłożony był do publicznego wglądu w dniach od 11 lutego 2019 r. do 12 marca 2019 r. w siedzibie Urzędu Gminy w Dąbrowie Chełmińskiej.</p> <p>W dniu 26 lutego 2019 r. w siedzibie Urzędu Gminy w Dąbrowie Chełmińskiej odbyła się publiczna dyskusja nad przyjętymi w ww. projekcie mpzp. rozwiązaniami w trakcie, której sporządzono wymagany przepisami protokół.</p> <p>Dnia 27 marca 2019 r. minął termin składania uwag do ww. projektu</p> <p>Uwag nie wniesiono.</p>
art. 1, ust. 2, pkt. 13	<p>Potrzeba zapewnienia odpowiedniej ilości i jakości wody, do celów zaopatrzenia ludności</p> <p>Uwzględniono poprzez ustalenie zasad modernizacji, rozbudowy i budowy systemów komunikacji i infrastruktury technicznej, które przełożą się na zapewnienie odpowiedniej ilości i jakości wody.</p>
art. 1, ust. 3	<p>Interes publiczny i interesy prywatne, w tym zgłaszane w postaci wniosków i uwag, zmierzające do ochrony istniejącego stanu zagospodarowania terenu, jak i zmian w zakresie jego zagospodarowania, a także analizy ekonomiczne, środowiskowe i społeczne</p> <p>W trakcie postępowania z udziałem społeczeństwa nie zostały zgłoszone na piśmie żadne uwagi i wnioski.</p> <p>Analizy ekonomiczne – zawarto w opracowaniu „Prognoza Skutków Finansowych.”</p> <p>Analizy środowiskowe – zawarto w opracowaniu „<u>Prognoza oddziaływania na środowisko do miejscowego planu zagospodarowania przestrzennego części wsi Ostromecko.</u>”</p> <p>Analizy społeczne - przed podjęciem uchwały o przystąpieniu do sporządzenia miejscowego planu zagospodarowania przestrzennego, Wójt Gminy Dąbrowa Chełmińska wykonał „Analizę dotyczącą zasadności przystąpienia do sporządzenia miejscowego planu zagospodarowania przestrzennego i stopnia zgodności przewidywanych rozwiązań z ustaleniami studium.”</p>
art. 1, ust. 4	<p>Plan wyznacza następujące przeznaczenie terenu:</p> <ol style="list-style-type: none"> <li>1) P/U – teren obiektów produkcyjnych, składów i magazynów oraz zabudowy usługowej,</li> <li>2) KDW - tereny komunikacji – droga wewnętrzna.</li> </ol> <p>Sytuowanie nowej zabudowy, uwzględnienia wymagania ładu przestrzennego, efektywne gospodarowanie przestrzenią oraz walory ekonomiczne przestrzeni poprzez:</p> <ol style="list-style-type: none"> <li>1) niezmienną transportochłonność układu przestrzennego;</li> <li>2) wykorzystanie publicznego transportu zbiorowego jako podstawowego środka transportu na dotychczasowych zasadach;</li> <li>3) zapewnianie rozwiązań przestrzennych, ułatwiających przemieszczanie się pieszych i rowerzystów pomiędzy istniejącymi drogami publicznymi - obsługa komunikacyjna terenu z przyległych dróg publicznych zlokalizowanych poza granicą obszaru objętego planem;</li> <li>4) planowanie i lokalizowanie nowej zabudowy na terenie położonym w obszarze o w pełni wykształconej zwartej strukturze funkcjonalno-przestrzennej, na terenie o już istniejącym zainwestowaniu wpłynie na rozwój miejscowości a także rozwój gospodarczy gminy</li> </ol> <p>Wymagania ładu przestrzennego, efektywnego gospodarowania przestrzenią oraz walorów ekonomicznych przestrzeni, w przypadku sytuowania nowej zabudowy</p>

---

**4 Zgodność z wynikami analizy, o której mowa w art. 32 ust. 1, wraz datą uchwały rady gminy, o której mowa w art. 32 ust. 2**

---


Analiza zmian w zagospodarowaniu przestrzennym gminy Dąbrowa Chełmińska będąca załącznikiem do uchwały nr XLVI.415.2018 Rady Gminy Dąbrowa Chełmińska z dnia 18 października 2018 r. w sprawie oceny aktualności studium uwarunkowań i kierunków zagospodarowania przestrzennego gminy Dąbrowa Chełmińska oraz obowiązujących miejscowych planów zagospodarowania przestrzennego na obszarze gminy Dąbrowa Chełmińska za okres od 01.09.2012 r. do 31.08.2018 r. uwzględnia docelowe, sukcesywne sporządzanie miejscowych planów zagospodarowania przestrzennego, zgodne z dotychczasową polityką przestrzenną i kierunkami wyznaczonymi i przyjętymi w studium uwarunkowań i kierunków zagospodarowania przestrzennego, a w razie potrzeby ich bieżącą aktualizację. Opracowanie przedmiotowego planu jest w pełni zgodne z wynikami ww. analizy.

---

**5 Wpływ na finanse publiczne, w tym budżet gminy**

---

Zgodnie z art. 17 pkt 5 ww. ustawy z dnia 27 marca 2003 r. o planowaniu i zagospodarowaniu przestrzennym na potrzeby projektu planu sporządzono prognozę skutków finansowych uchwalenia planu miejscowego.

Przewodniczący Rady Gminy  
  
Ryszard Kwaśnik