

MAPA DO CELÓW PROJEKTOWYCH

skala 1:1000

woj.: kujawsko-pomorskie

pow.: bydgoski

Jed. ewid.: Dąbrowa Chełmińska [040302_2]

Obręb: SŁONCZ [0015]

ID zgł.: 6640.3680.2016

Działka: 82

PUWG 2000 s. 6 Ukl. wys. Kronsztadt 60

Mapa stanowi pochodną zasadniczej mapy numerycznej po pomiarze wykonanym w miesiącu czerwcu 2016 roku

Nie wykonano ustalenia obciążeń służebnościami gruntowymi.

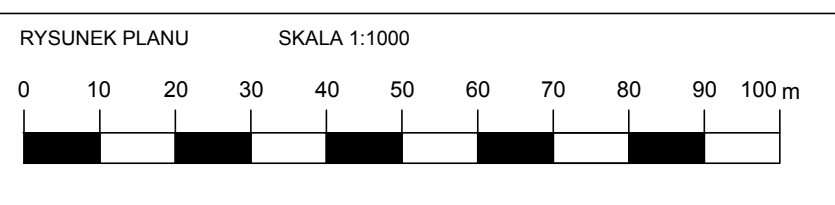
Przedsiębiorstwo Usług Geodezyjnych i Kartograficznych
"GEOPLAN" s.c.
ul. Betonowa 1, 86-005 BIAŁE BŁOTA
tel./fax (052) 349-40-68; 324-01-65

GEODETA
Krzysztof Adamski
upr. zawodowa nr 6487
2016-07-05

Poważam się, że niniejszy dokument został opracowany w wyniku prac geodezyjnych i kartograficznych, których rezultaty zawierają opłaty techniczne wpisane do ewidencji materialów państwowego zasobu geodezyjnego i kartograficznego.	
Organ prowadzący państwowy zasób geodezyjny i kartograficzny	STAROSTA BYDGOSKI
Identyfikator ewidencyjny materialu zasobu - operatu technicznego	0403.2016.5017
Data wykonania operatu technicznego do ewidencji materialów zasobu	18.07.2016
Imię, nazwisko i podpis osoby reprezentującej organ	Z up. Starosty Bydgoskiego

Jerzy Zaleski
Główny Specjalista

MIEJSCOWY PLAN ZAGOSPODAROWANIA PRZESTRZENNEGO CZĘŚCI WSI SŁONCZ



ZALĄCZNIK NR 1
DO UCHWAŁY NR IX.94.2019
RADY GMINY DĄBROWA CHEŁMIŃSKA
Z DNIA 2 PAŹDZIERNIKA 2019 r.

ORGAN SPORZĄDZAJĄCY:
WÓJT GMINY
DĄBROWA CHEŁMIŃSKA

LEGENDA
OZNACZENIA OBOWIĄZUJĄCE

GRANICA OBSZARU OBJĘTEGO PLANEM

LINIE ROZGRANICZAJĄCE TERENY O RÓŻNYM PRZEZNACZENIU LUB RÓŻNYCH ZASADACH ZAGOSPODAROWANIA

SYMBOLE IDENTYFIKUJĄCE TERENY O RÓŻNYM PRZEZNACZENIU LUB RÓŻNYCH ZASADACH ZAGOSPODAROWANIA

PG OBSZAR GÓRNICZY TERENY GÓRNICZE

ZL LASY

OZNACZENIA WYNIKAJĄCE Z PRZEPISÓW ODRĘBNYCH

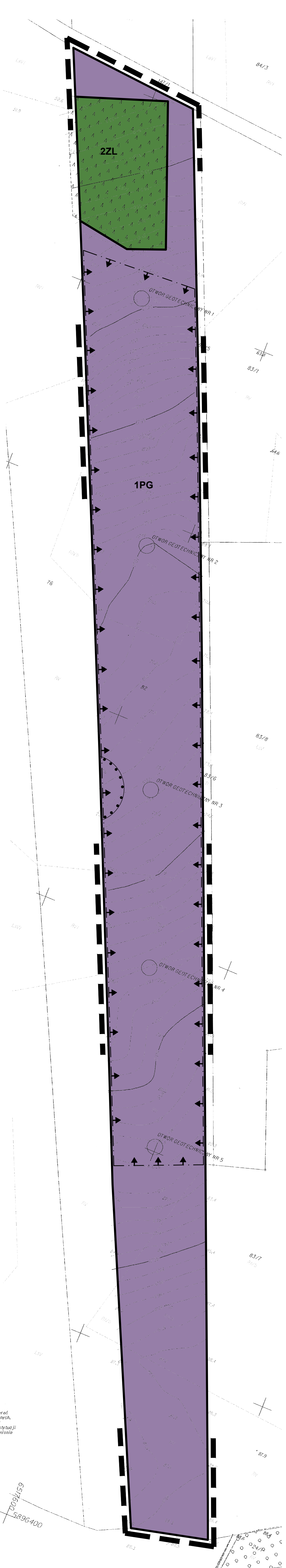
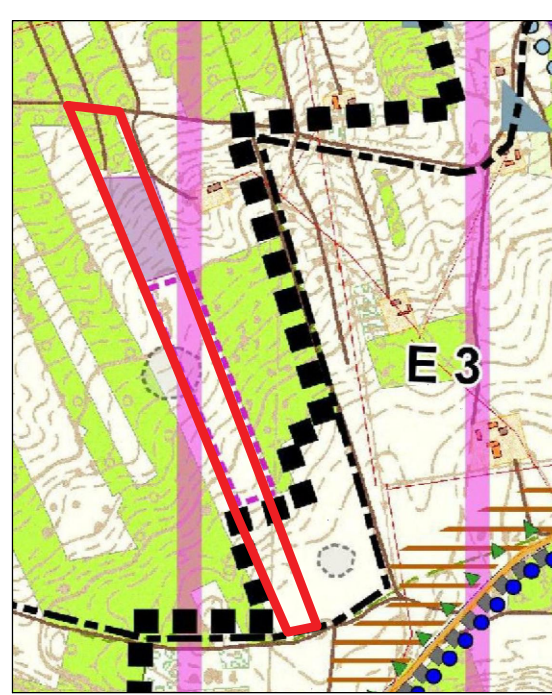
GRANICA ZŁOŻA

GRANICA STREFY "W" OCHRONY ARCHEOLOGICZNEJ

Studium uwarunkowań i kierunków zagospodarowania przestrzennego gminy Dąbrowa Chełmińska, uchwalone uchwałą Nr XXX.256.2017 Rady Gminy Dąbrowa Chełmińska z dnia 25 maja 2017 r.

Skala 1:10 000

GRANICA OBSZARU OBJĘTEGO PLANEM



Wszystkie obiekty budowlane i przewody podziemne podlegają wyliczeniu oraz zainwentaryzowaniu przez jednostkę wykonawczą geodezyjną

Zastrzegam się, że opracowana mapa może nie zawierać pełnej informacji o przebiegu przewodów podziemnych, których z powodu braku zgłoszenia do geodezyjnej inwentaryzacji powstanowią, braku danych z instytucji branżowych oraz stosowanych metod pomiaru ujawnienia jest niemożliwe.

6571600
5896400