



**Załącznik nr 3.**  
 do decyzji o ustaleniu lokalizacji inwestycji celu publicznego  
 Wójta Gminy Dąbrowa Chełmińska  
 Nr.....*15/14/2008* z dnia .....*15.11.2008*  
 skala 1:2000  
 (pomniejszono mapę w skali 1:1000)

**OZNACZENIA**  
 **LINE ROZGRANICZAJĄCE**  
 **TEREN INWESTYCJI**

*[Signature]*  
 Agnieszka Kujath-Jaworska  
 mgr inż. architekt  
 POU Nr G-186/2008

**MAPA SYTUACYJNO - WYSOKOŚCIOWA**  
 DO CELEWY REJESTROWANEJ  
 SKALA 1:1000

Mapa poddana powiada na posiedzeniu zarządniczej w skali 1:1000  
 nr 355

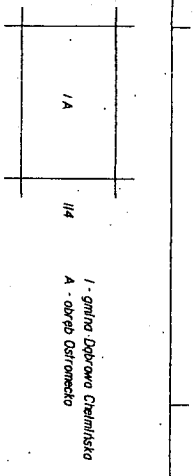
**DĄBROWA CHEŁMIŃSKA**  
 GMINA DĄBROWA CHEŁMIŃSKA, POWIAT BYDGOSKI  
 WOI. KUJAWSKO-POMORSKIE  
 KERG. 3802/2008 Ks.rob. 16/2008

Wykazana linia inwestycji w terenie ustaleniu podlega  
 uwarunkowana jest zabudową do inwestycji

Towar, data 22.09.2008

*355.13.113*  
 1:1000  
 OSTROMECKO

**MAPA SYTUACYJNO-WYSOKOŚCIOWA**  
 Złożono w 2007 r. przez  
 PRZEDSIĘBIORSTWO USŁUG GEODEZYJNYCH  
 I KARTOGRAFICZNYCH GEOPLAN S.C.



1:18000  
 1:10000  
 1:5000  
 1:2000  
 1:1000  
 1:500  
 1:200  
 1:100

1:18000  
 1:10000  
 1:5000  
 1:2000  
 1:1000  
 1:500  
 1:200  
 1:100

1:18000  
 1:10000  
 1:5000  
 1:2000  
 1:1000  
 1:500  
 1:200  
 1:100