


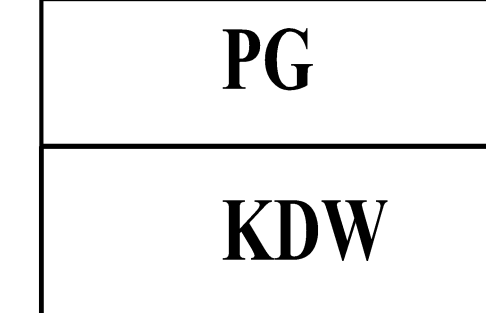


ZAŁĄCZNIK NR 1
DO UCHWAŁY NR.....
RADY GMINY DĄBROWA CHEŁMIŃSKA
Z DNIA.....

MIEJSCOWY PLAN ZAGOSPODAROWANIA PRZESTRZENNEGO CZĘŚCI WSI SŁOŃCZ NR 2

SKALA 1:1000


0 10 30 50 80 110

	GRANICA OBSZARU OBJĘTEGO PLANEM MIEJSCOWYM
	LINIA ROZGRANICZAJĄCA TERENY O RÓŻNYM PRZEZNACZENIU LUB RÓŻNYCH ZASADACH ZAGOSPODAROWANIA
	TEREN GÓRNICZY
	TEREN KOMUNIKACJI - DROGA WEWNĘTRZNA

SPORZĄDZAJĄCY PLAN: WÓJT GMINY DĄBROWA CHEŁMIŃSKA

WYRYS ZE STUDIUM UWARUNKOWAŃ I KIERUNKÓW
ZAGOSPODAROWANIA PRZESTRZENNEGO
GMINY DĄBROWA CHEŁMIŃSKA
UCHWALONEGO UCHWAŁĄ NR XXX.256.2017
RADY GMINY DĄBROWA CHEŁMIŃSKA
Z DNIA 29 MARCA 2018r
SKALA 1:10 000



 GRANICA OBSZARU OBJĘTEGO
PLANEM MIEJSCOWYM