

Mapa sytuacyjno - wysokościowa

Powstała z pomiaru własnego i przeskalowania mapy nr.355.1/3.031 w skali 1:1000 do skali 1:500

Ks.rob.3/01/W KERG 76/2006

Wieś Dąbrowa Chelmińska pow.bydgoski







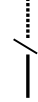


Pomiar uzupełniający do celów projektowych

Wykonat w styczniu 2006 roku :

Zakład Geodezyjny A.KOSIAK



LEGENDA:

-  NAWIERZCHNIA Z KOSTKI BETONOWEJ gr. 8cm
-  NAWIERZCHNIA Z KOSTKI BETONOWEJ gr. 6cm
-  NAWIERZCHNIA ZJAZDU
-  SPADEK POPRZECZNY
-  SPADEK PODUŻNY
-  KRAWĘŻNIK WYSTAJĄCY/WTOPIONY
-  OBRZEŻE BETONOWE
-  MIEJSCA PRZEKROJÓW
-  DRZEWA DO WYCINKI

Temat: Budowa zatoki autobusowej ijazdu przy drodze wojewódzkiej nr 551 w m. Dąbrowa Chelmińska

Inwestor: URZĄD GMINY DĄBROWA CHELMIŃSKA ul. Bydgoska 21, 86-070 Dąbrowa Chelmińska

Treść rys. PROJEKT ZAGOSPODAROWANIA TERENU

Autor proj. M. Pluta spec.jalność: drogi i nawierzchnie lotniskowe GP.17.342/75/170/92

Opracował: mgr inż K. Jendrzeczek

Sprawdził: mgr inż K. Semrau spec.jalność: drógowa KUP/0158/P000/04

Data: 03.2006 Branża: D Skala: 1:500 Nr rys.: 1